

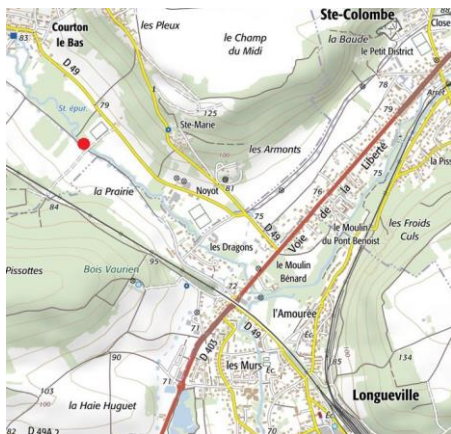


PRÉFET  
DE LA RÉGION  
D'ÎLE-DE-FRANCE

## Fiche descriptive des points de prélèvement hydrobiologique des stations des réseaux de suivi

Code station :	03013290	Réseau(x) :	RCO
Cours d'eau :	LE RU DU DRAGON	Type de CE :	TP9
Commune :	Longueville	Date MAJ :	Juin 2020

### Carte de localisation



(IGN-Geoportail)

### Localisation - Commentaires

Chemin proche de la station d'épuration implantée le long de la D 49 - accès entre Courton le Bas et Longueville.

### Vue générale de la station



### Coordonnées station SANDRE

X : 717153

Y : 6825178

(Coordonnées en Lambert 93)

### Point de prélèvement IBG-DCE


X amont : 717110  
Y amont : 6825192

X aval : 717209  
Y aval : 6825139

Visibilité habituelle du fond : Bonne

Longueur station (m) : 120

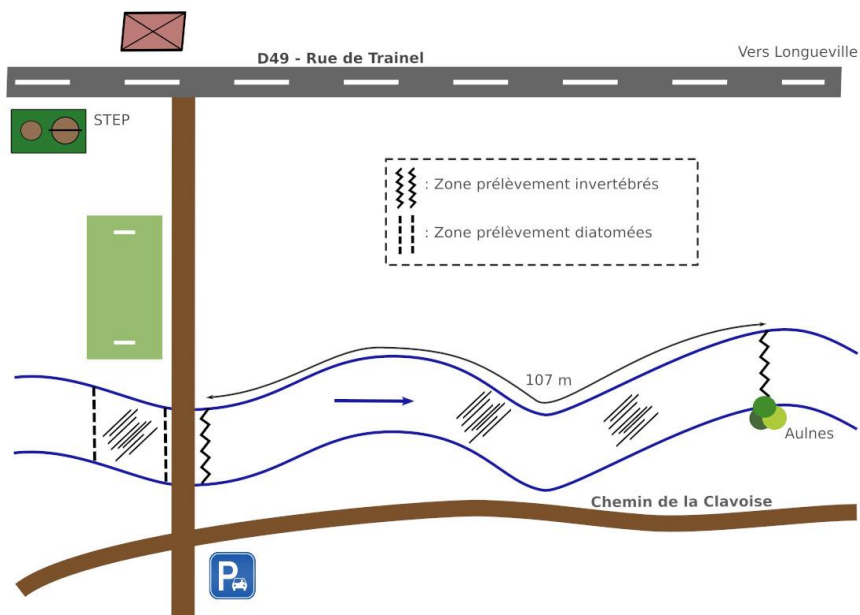
### Vue amont



### Vue aval



### Schéma du point de prélèvement



## Point de prélèvement IBD

X : 717110  
Y : 6825192

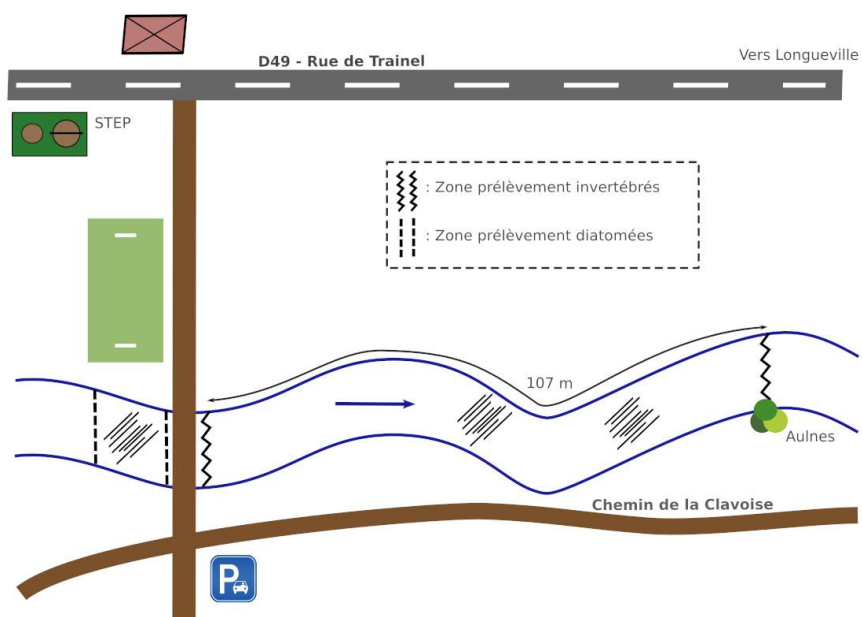
Support : Pierres

### Vue générale



### Autre

### Schéma du point de prélèvement



## Point de prélèvement IBMR

X amont :  
Y amont :

X aval :  
Y aval :

### Vue amont

### Schéma du point de prélèvement

### Vue Aval