



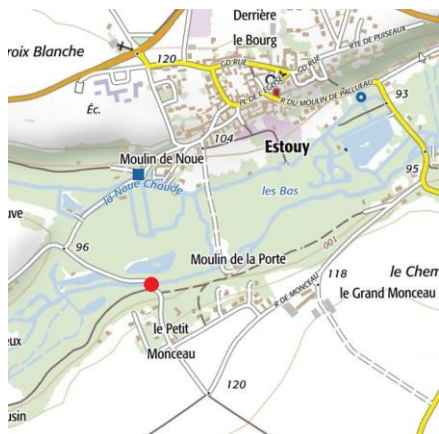
Liberté • Égalité • Fraternité
RÉPUBLIQUE FRANÇAISE

PRÉFET
DE LA RÉGION
D'ÎLE-DE-FRANCE

Fiche descriptive des points de prélèvement hydrobiologique des stations des réseaux de suivi

Code station :	03065050	Réseau(x) :	RCO
Cours d'eau :	L'ESSONNE	Type de CE :	P9
Commune :	Estouy	Date MAJ :	Juin 2020

Carte de localisation




(IGN-Geoportail)

Localisation - Commentaires

AMONT COMMUNE, MOULIN DE LA PORTE - RCS/RCO depuis
2007 (point représentatif)
- RNB avant 2007 (point informatif)

Vue générale de la station



Coordonnées station SANDRE

X : 649821

Y : 6787120

(Coordonnées en Lambert 93)

Point de prélèvement IBG-DCE

X amont : 648988
Y amont : 6786860

X aval : 649086
Y aval : 6786912

Visibilité habituelle du fond : Bonne

Longueur station (m) : 100

Vue amont



Vue aval


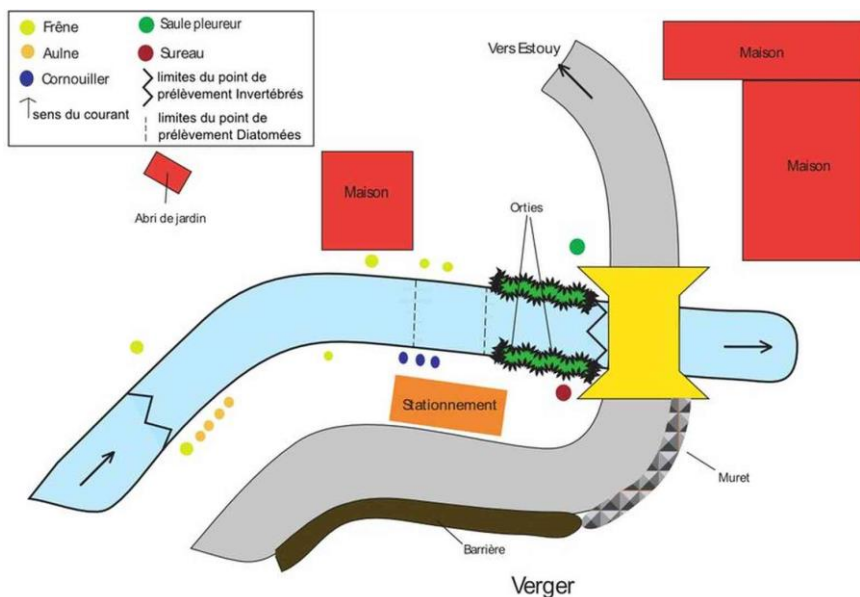


Schéma du point de prélèvement



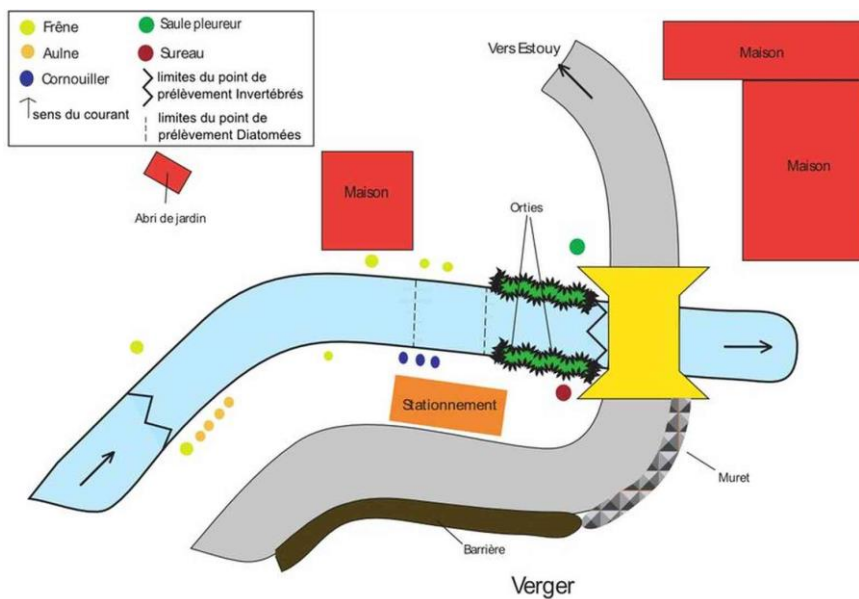
Point de prélèvement IBD

X : 649024
Y : 6786886

Support : Pierres

Vue générale

Schéma du point de prélèvement



Autre

Point de prélèvement IBMR

X amont :
Y amont :

X aval :
Y aval :

Vue amont

Schéma du point de prélèvement

Vue Aval