



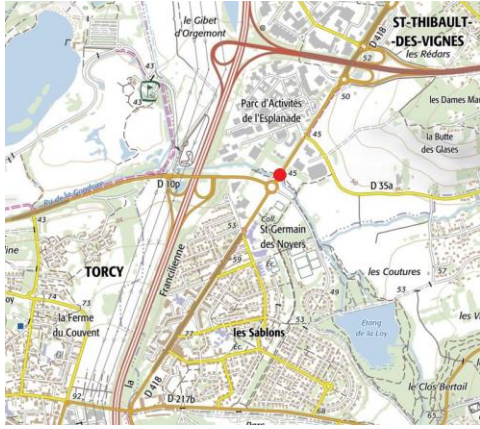
Liberté • Égalité • Fraternité
RÉPUBLIQUE FRANÇAISE

PRÉFET
DE LA RÉGION
D'ÎLE-DE-FRANCE

Fiche descriptive des points de prélèvement hydrobiologique des stations des réseaux de suivi

Code station :	03110863	Réseau(x) :	RCO
Cours d'eau :	LA GONDOIRE	Type de CE :	TP9
Commune :	Saint-Thibault-des-Vignes	Date MAJ :	Juillet 2020

Carte de localisation



(IGN-Geoportail)

Localisation - Commentaires

Pont à proximité du rond-point de la RD 418 et de la RD 10P

Vue générale de la station



Coordonnées station SANDRE

X : 675934

Y : 6862421

(Coordonnées en Lambert 93)

Point de prélèvement IBG-DCE

X amont : 676090
Y amont : 6862314

X aval : 676023
Y aval : 6862396

Visibilité habituelle du fond : Bonne

Longueur station (m) : 108

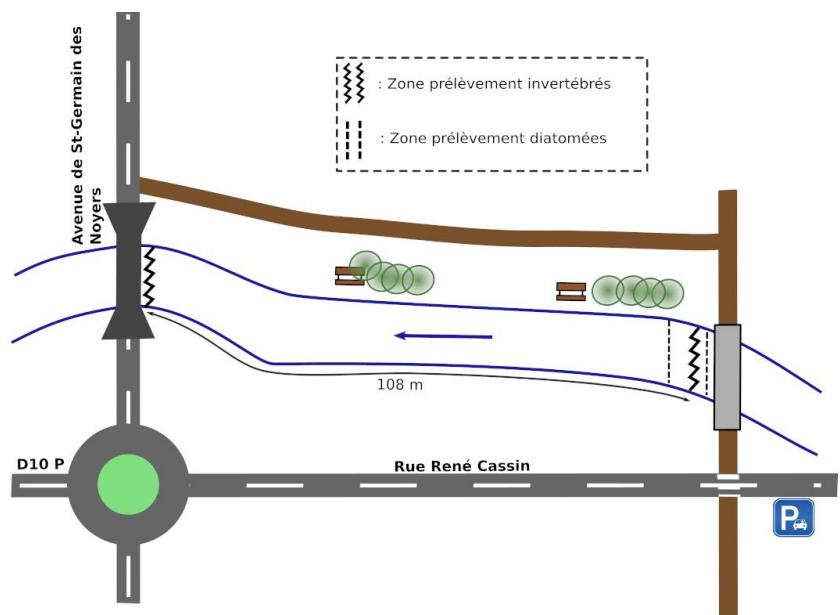
Vue amont



Vue aval



Schéma du point de prélèvement



Point de prélèvement IBD

X : 676111
Y : 6862291

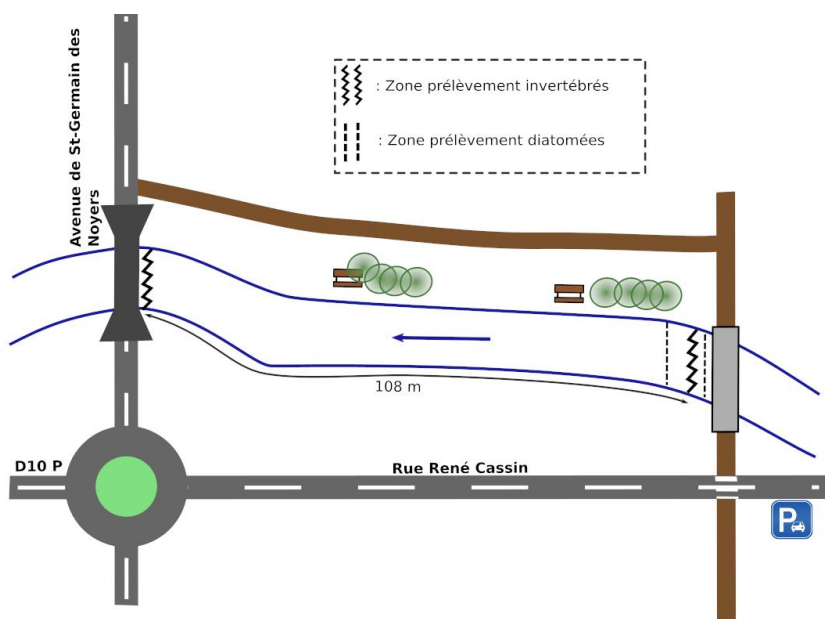
Support : Pierres

Vue générale



Autre

Schéma du point de prélèvement



Point de prélèvement IBMR

X amont :
Y amont :

X aval :
Y aval :

Vue amont

Schéma du point de prélèvement

Vue Aval