



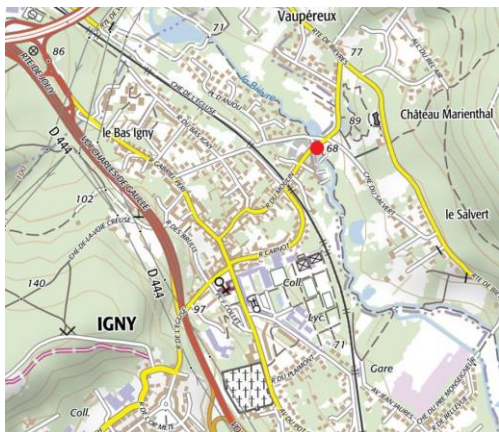
Liberté • Égalité • Fraternité
RÉPUBLIQUE FRANÇAISE

PRÉFET
DE LA RÉGION
D'ÎLE-DE-FRANCE

Fiche descriptive des points de prélèvement hydrobiologique des stations des réseaux de suivi

Code station :	03122008	Réseau(x) :	RCO,RCS
Cours d'eau :	LA BIÈVRE	Type de CE :	TP9
Commune :	Verrières-le-Buisson	Date MAJ :	Mai 2020

Carte de localisation



(IGN-Geoportail)

Localisation - Commentaires

pont au croisement de la rue du moulin et du chemin de Marienthal- *RCS/RCO depuis 2008 (point représentatif)*
- *RCB en 2007 (point informatif)*
- *RNB avant 2007 (point informatif)*

Vue générale de la station



Coordonnées station SANDRE

X : 643345

Y : 6849815

(Coordonnées en Lambert 93)

Point de prélèvement IBG-DCE

X amont : 643348
Y amont : 6849782

X aval : 643375
Y aval : 6849700

Visibilité habituelle du fond : Bonne

Longueur station (m) : 90

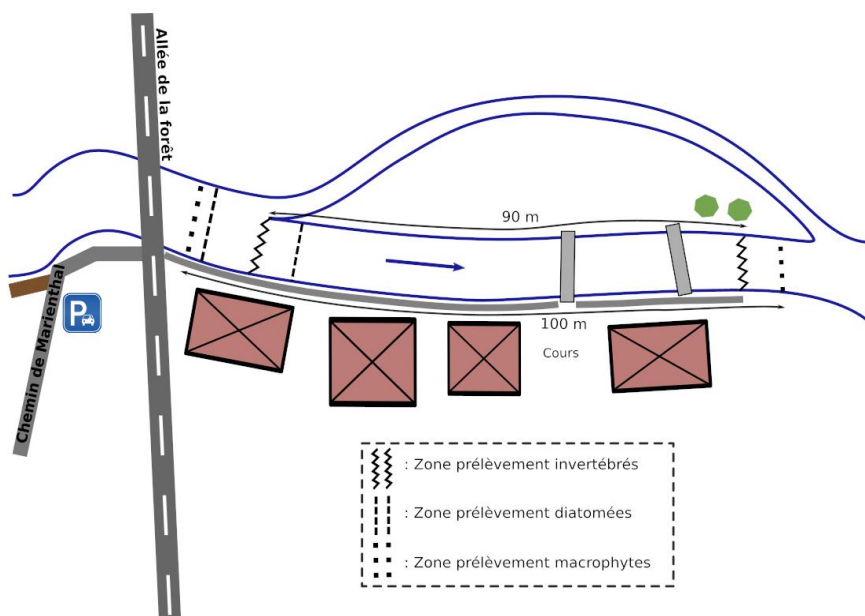
Vue amont



Vue aval



Schéma du point de prélèvement



Point de prélèvement IBD

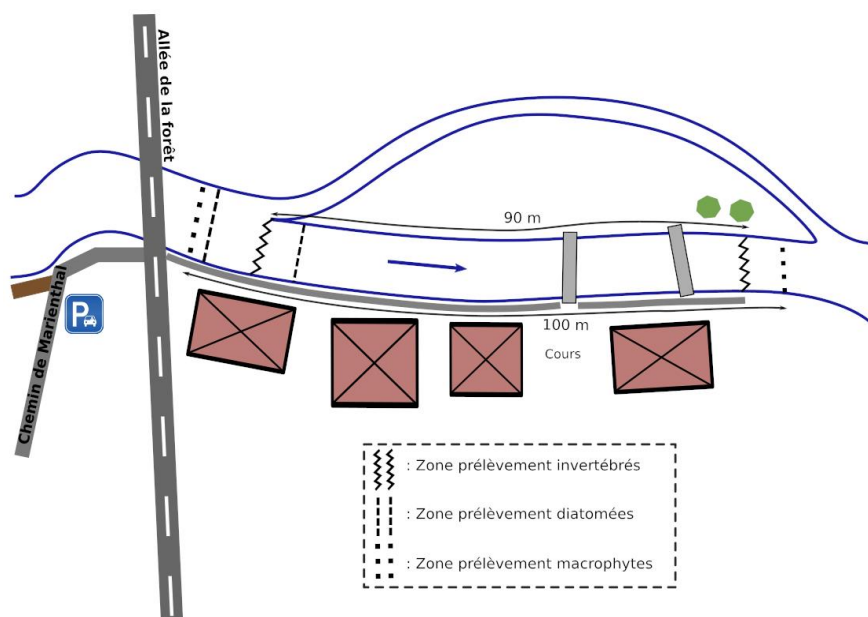
X : 643348
Y : 6849785

Support : Pierres

Vue générale

Autre

Schéma du point de prélèvement



Point de prélèvement IBMR

X amont : 643342
Y amont : 6849790

X aval : 643377
Y aval : 6849694

Vue amont

Vue Aval

Schéma du point de prélèvement

