



Site Natura 2000 n°FR1100800  
**Pelouses calcaires de la Haute Vallée de la Juine**  
Structure animatrice : **NaturEssonne**  
10, place Beaumarchais  
91600 Savigny-sur-Orge  
tél. : 01 69 45 54 47 – fax : 09 59 96 54 47  
[naturessonne@naturessonne.fr](mailto:naturessonne@naturessonne.fr)

**SITE NATURA 2000 FR1100800**  
**« PELOUSES CALCAIRES DE LA HAUTE VALLEE DE LA JUINE »**  
**RAPPORT D'ACTIVITE PROVISOIRE POUR L'ANIMATION DU SITE**  
**ANNEE 2011 (DU 1° JANVIER AU 30 SEPTEMBRE 2011)**

Octobre 2011

## I. ANIMATION

Missions		Réalisations
<b>A. Animation générale</b>	1 – Sensibilisation de la population et des acteurs locaux par voie de réunions, d'articles, de dépliants ...	<ul style="list-style-type: none"> <li>– Maintien des contacts avec des propriétaires des sous-sites d'origine (commune de Saclas et de la SCEA Ferme de l'Hôpital à Abbeville la Rivière...) et développement de nouvelles prises de contacts avec des propriétaires liés à l'extension (Ormoy-la-Rivière)</li> <li>– Maintien des contacts avec les maires des communes concernées (excepté Boissy-la-Rivière et Abbéville-la-Rivière)</li> <li>– Sortie de présentation de la démarche N2000 et du site de « la vallée de la Juine » avec des étudiants d'AgroParisTech (Institut des sciences et industries du vivant et de l'environnement) le 02 février 2011</li> <li>– Sortie de présentation des pelouses calcaires avec le lycée Horticole d'Igny en vue d'une opération de gestion pour l'hiver</li> <li>– Sortie de présentation du site de « la Vallée de la Juine » et de la démarche Natura 2000 avec des étudiants de Tecomah le 19 septembre 2011</li> <li>– Sortie sur le terrain avec des propriétaires intéressés par le devenir de leurs parcelles, explication de la démarche Natura 2000 en vue de préparer la gestion future.</li> </ul>
	2 – Réunion du comité de pilotage du site et groupe de travail	– Réunion de COPIL d'animation le 05 avril 2011
<b>B. Conclusion et suivi de contrats</b>	1 – Recherche et démarchage des bénéficiaires potentiels des contrats et charte	<ul style="list-style-type: none"> <li>– Poursuite des contacts engagés avec des propriétaires privés lors de l'élaboration du Docob</li> <li>– Recherche de propriétaires pour signer des contrats N2000</li> <li>– Recherche de propriétaires en cours pour signer la charte N2000</li> </ul>
	2 – Diagnostic écologique des parcelles concernées	– Néant
	3 – Assistance aux demandeurs de contrat Natura 2000	– Néant
	4 - Facilitation des regroupements de propriétaires	– Néant

<b>C. Modes de gestion complémentaire</b>	1 – Chantiers nature « Autres intervenants »	<ul style="list-style-type: none"> <li>– Mise en place d'un partenariat avec un Lycée Horticole afin de mener des actions de gestion du DOCOB en l'absence d'opérateurs ou d'adéquation de leurs capacités</li> <li>– Opérations de gestion avec le lycée le 03 février 2011</li> </ul>
	2 – Chantiers nature de NaturEssonne	<ul style="list-style-type: none"> <li>– Mise en place de chantiers légers afin de mener des actions de gestion conformes au DOCOB et complémentaires d'actions lourdes déjà réalisées par le biais de contrats</li> <li>– Opérations de gestion le 11 janvier 2011</li> </ul>

<b>Missions</b>		<b>Réalisations</b>
<b>D. Suivi des actions</b>	1 – Conseil et assistance technique au maître d'ouvrage d'actions du DOCOB	<ul style="list-style-type: none"> <li>– Assistance apportée à la commune de Saclas pour la réalisation des travaux d'entretien qui se sont déroulés en janvier 2011.</li> <li>– Assistance administrative (pré-remplissage des déclarations annuelles du respect des engagements, mise en relation avec la DDT) pour les deux propriétaires susnommés.</li> </ul>
	2 – Suivi technique et évaluation de la réalisation des actions	<ul style="list-style-type: none"> <li>– Suivi technique des travaux réalisés en janvier 2011 sur la commune de Saclas</li> </ul>
	3 – Bilan annuel cumulé des contrats conclus sur le site (voir ci-contre)	<ul style="list-style-type: none"> <li>– Un contrat Natura 2000 concernant le site de la Ferme de l'Hôpital (commune d'Abbeville-la-Rivière) a été signé le 22/12/2005. Il a pris fin en décembre 2010. Un nouveau contrat Natura 2000 agricole a été signé le 16 mai 2011</li> <li>– Un contrat Natura 2000 concernant le site du Champ Brûlard (Saclas) a été signé le 15/12/2006. Il prend fin cette année.</li> </ul>
<b>E. Suivi écologique du site</b>	1 – Suivi d'un échantillon de milieux ayant bénéficié d'actions de gestion	<ul style="list-style-type: none"> <li>– Depuis 2006, localisation, matérialisation et suivi de 3 placettes sur les sous-sites de la Ferme de l'Hôpital, du Carrossier et du Champ Brûlard pour suivre les actions de gestion</li> </ul>
	2 – Suivi phytoécologique des habitats naturels	<ul style="list-style-type: none"> <li>– 9 placettes « de référence » ont été matérialisées sur pelouses ouvertes en juillet 2009 et ont été suivies en 2010 et 2011, entre avril et juillet. En plus de ces dernières, 2 nouvelles placettes « de référence » ont été matérialisées en juillet/aout 2010.</li> <li>– Production d'un bilan annuel de l'état de conservation des habitats naturels, et de son évolution, à travers le suivi de placettes témoins et de placettes dans des parcelles avec gestion conservatoire</li> </ul>
<b>F. Assistance administrative</b>	1 – Expertises dans le cadre du régime d'évaluation d'incidences	<ul style="list-style-type: none"> <li>– Néant (pas de projet la concernant)</li> </ul>

<b>G. Indicateurs de suivi</b>	1 – Mise en place d'au moins un contrat ou charte sur le site	<ul style="list-style-type: none"> <li>– Des discussions sont en cours avec des propriétaires. Un contrat a été signé en mai 2011</li> <li>– Des signatures de chartes N2000 sont envisageables. Une charte a déjà été signée en mars 2011</li> </ul>
	2 – Rédaction d'un rapport d'activité intermédiaire	<ul style="list-style-type: none"> <li>– Pour des raisons administratives et à la demande de la DRIEE, un pré-rapport d'activité (du 1 janvier au 30 septembre 2011) sera transmis avant le 31 octobre 2011.</li> </ul>
	3 – Rédaction d'un rapport d'activité à la fin de la période d'animation	<ul style="list-style-type: none"> <li>– Le rapport final sera transmis en décembre 2011</li> </ul>
	4 – Autres éléments d'appréciation de la conduite de l'animation (au 30 septembre 2010)	<ul style="list-style-type: none"> <li>– 1721 km parcourus</li> <li>– Réunions, sortie nature, RDV (propriétaires, maires, services de l'Etat...) = 5</li> <li>– Courriers / Mails (propriétaires, maires, services de l'Etat, experts) = 28</li> <li>– Téléphone (propriétaires, maires, services de l'Etat, experts) = 49</li> <li>– Veille écologique : visites concernant 8 dates réparties de mars à septembre 2011</li> <li>– Suivis écologiques : visites réparties sur toute l'année</li> </ul>

---

## II. GESTION

### ➤ **Restauration et entretien du secteur n°1 du « Champ Brûlard » (Saclas)**

#### Commentaires

#### **Poursuite de l'action engagée en 2006.**

Contrat Natura 2000 signé le 15 décembre 2006 - bénéficiaire : la commune de Saclas

La commune a réalisé les travaux de gestion de l'année n°5 (action 5) entre le 7 décembre 2010 et le 20 janvier 2011.

La structure animatrice a réalisé 3 visites sur place, dont la réception des travaux le 25 janvier 2010.

### ➤ **Restauration et entretien du secteur n°2 du « Carro ssier » (Fontaine-la-Rivière)**

#### Commentaires

Chantier nature prévu pour l'hiver 2011/2012

Pas de contrat signé

### ➤ **Restauration et entretien du secteur n°3 de « la Fe rme l'Hôpital » (Abbéville-la-Rivière)**

#### Commentaires

#### **Fin de l'action engagée en 2005.**

Nouveau Contrat Natura 2000 signé le 16 mai 2011 - bénéficiaire : SCEA Ferme de l'Hôpital

### ➤ **Restauration du secteur n°6 de « la Fontaine des Ri delles, partie ouest » (Saclas)**

#### Commentaires

- chantier nature d'adhérents de NaturEssonne le 11 janvier 2011 (action 2)
- chantier nature réalisé par des élèves d'un Lycée horticole le 03 février 2011 (action 1 et 2)

Propriété : Association, CREN Pro Natura IDF.

### ➤ **Restauration du secteur n°4 « Coteau d'Artondu » (O rmoy-la-Rivière, Boissy-la-Rivière)**

#### Commentaires

- chantier nature réalisé par des élèves d'un Lycée horticole prévu durant l'hiver 2011-2012 (action 1 et 2)

Propriété : Privé de Particulier.

### III. SUIVI ECOLOGIQUE

NaturEssonne a décidé de mettre en place un suivi écologique à l'aide d'un réseau de placettes disséminées sur le site. Ces quadrats se répartissent comme suit :

- 3 de suivi des travaux de gestion, mis en place en 2006 (sur pelouses ouvertes), à l'occasion notamment de mesures contractualisées développées lors du premier DOCOB, sur les sous-sites n°1 et n°3, servent à évaluer les effets des travaux de gestions menés depuis sur les habitats présents.
- 9, mis en place en 2009 (sur pelouses ouvertes), à l'occasion de la réactualisation du DOCOB, ont servi à la détermination des habitats et serviront « d'état initial » pour évaluer leur état en N+5. En tant que « placettes de référence », elles seront sans gestion, afin de maintenir dans l'espace/temps un réseau représentatif des habitats présents et de réaliser un suivi longitudinal de leur état de conservation.
- 2, mis en place en 2010 (sur pelouses ouvertes), sont également des « placettes de référence ». Enfin, une dernière (sur pelouses semi-ouvertes) permettra de suivre un pré-bois de pin.

Donc, en totalité et depuis 2006, 15 placettes ont été matérialisées sur le site.

Ce suivi, en 2011, a donné lieu à 8 visites (1 visite = 1 date pour une placette) sur le terrain avec rédaction d'un bilan annuel détaillé.

### IV. VEILLE ECOLOGIQUE

NaturEssonne a décidé de mettre en place une veille écologique du site (depuis 2009). Cette veille a pour objectif :

- de surveiller les secteurs et de constater d'éventuelles dégradations des habitats ;
- d'assurer une présence de la structure animatrice sur le territoire

Entre janvier et septembre 2011, 8 visites ont été effectuées sur l'ensemble des sous-sites.

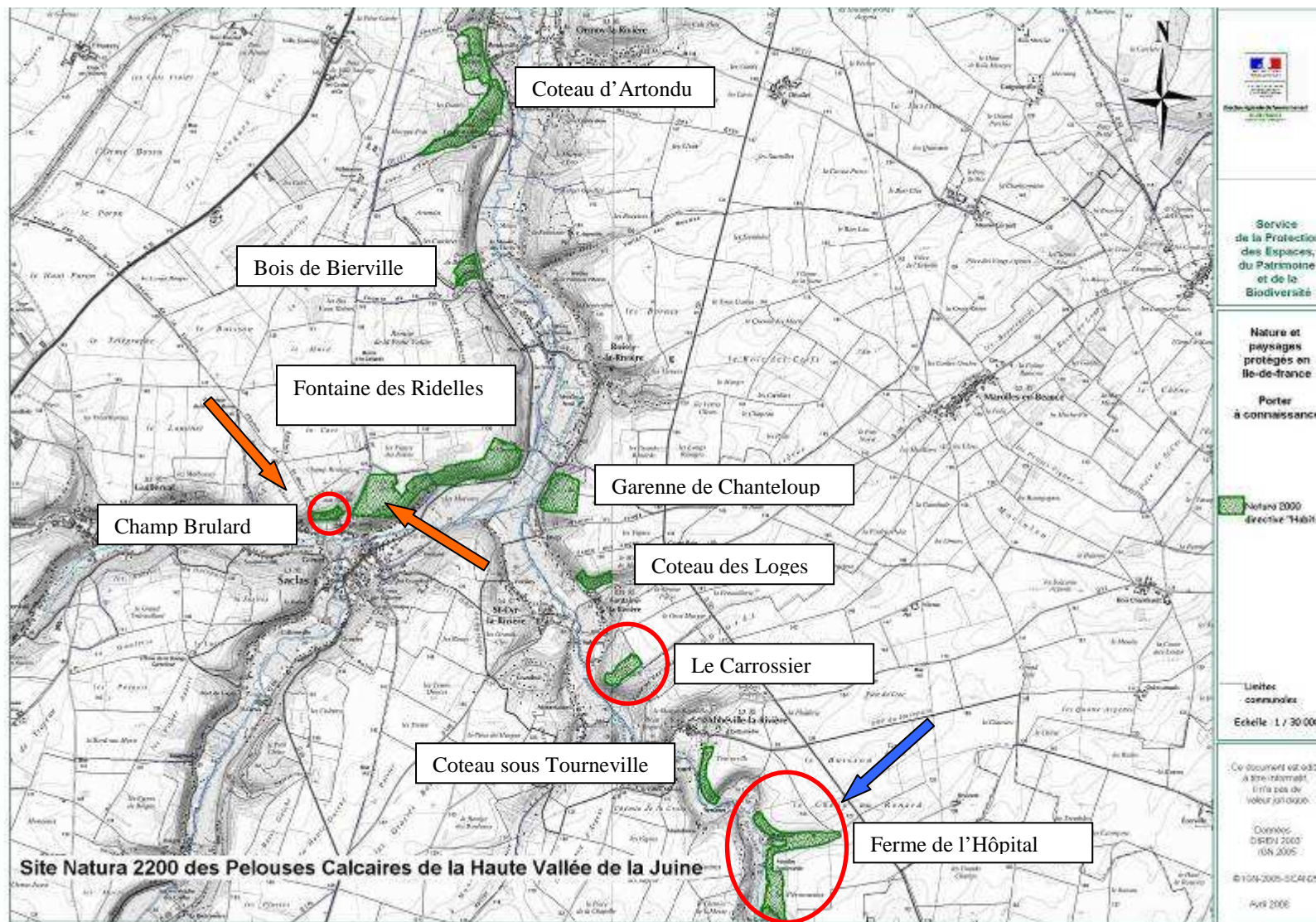
## ANNEXE III : L'ANIMATION DETAILLEE PAR SECTEURS

	SECTEURS D'ORIGINE			SECTEURS D'EXTENSION					
	Secteur du Champ Brûlard (Saclas)	Secteur du Carrossier (Fontaine-la-Rivière)	Secteur de la Ferme de l'Hôpital (Abbeville-la-Rivière)	Secteur du Coteau d'Artondu (Ormoy-la-Rivière, Boissy-la-Rivière)	Secteur du Bois de Bierville (Boissy-la-Rivière)	Secteur Fontaine des Ridelles (St-Cyr-la-Rivière, Saclas)	Secteur de la Garenne de Chanteloup (Fontaine-la-Rivière)	Secteur du Coteau des Loges (Fontaine-la-Rivière)	Secteur du Coteau sous Tourneville (Abbeville-la-Rivière)
Surface (ha)	2,74	5,34	18,73	24,37	3,27	37,6	8,46	3,22	4,18
1 – Recherche et démarchage des bénéficiaires potentiels des contrats et charte	Signature du contrat Natura 2000 le 15/12/2006 : bénéficiaire : la commune de Saclas	/	Signature d'un second contrat Natura 2000 le 16/05/2011 : bénéficiaire : la SCEA Ferme de l'Hôpital	Accord d'un propriétaire important pour chantier nature.	Recherche du principal propriétaire	Accord d'un Propriétaire important pour chantier nature	Démarchage à entreprendre	Certains Propriétaires semblent favorables.	/
2 – Diagnostic écologique des parcelles concernées	2006	/	/	/	/	/	/	/	/
3 – Assistance aux demandeurs de contrat Natura 2000	-Assistance apportée à la mairie pour les travaux de gestion. Réception des travaux (25/01/11)	- Maintien de contacts téléphoniques et mails avec l'ASHJA, Mr casalis et Mr Lorman	- Assistance apportée à la SCEA Ferme de l'Hôpital pour les travaux de gestion.	/	/	/	/	/	/

4 - Facilitation des regroupements de propriétaires	/	/		/	/	/	/	/	/
5 – Suivi écologique du site	suivi d'une placette les 21/05/2007, 10/07/2008 et 28/07/2009. Suivi d'une placette (P3) d'avril à juillet Suivi d'une placette (P5) d'avril à juillet	suivi d'une placette les 21/05/2007, 10/07/2008 et 28/07/2009. Suivi d'une placette (P7) en avril, mai, juin, juillet	suivi d'une placette les 14/05/2008, 10/07/2008 et 28/07/2009. Suivi d'une nouvelle placette le 12/08/2011	Suivi d'une placette (P8) d'avril à aout. Suivi d'une placette (T1) de juin à aout	Suivi d'une placette (P1) d'avril à juillet.	Suivi de placettes (P2) (P9) d'avril à aout. Suivi d'une placette (P4) en avril, mai, juillet Suivi de placettes (T2) (PB01) en aout	/	Suivi d'une placette (P6) d'avril à juillet.	/






# ANNEXE V : CARTE DU SITE FR1100800



  
 Service de la Protection des Espaces, du Patrimoine et de la Biodiversité  
 Nature et paysages protégés en Ile-de-France  
 Porter à connaissance  
 Notary 2000 directive "Habitats"  
 Limites communales  
 Echelle 1 / 30 000  
 Ce document est destiné à l'information et n'a pas de valeur juridique.  
 Données DIREN 2003 (SN 2005)  
 © IGN 2005 - S. CARLES  
 Avril 2006

Fond de Carte : DIREN IDF (2006)

-  Contrat potentiels en 2012
-  Contrat en cours
-  Secteur d'origine