

RÉPUBLIQUE FRANÇAISE

Ministère de l'écologie, du
développement durable et de
l'énergie

Arrêté du 17 AVR. 2014

portant désignation du site Natura 2000

rivière du Vannetin

(zone spéciale de conservation)

NOR : DEVL1406818A

La ministre de l'écologie, du développement durable et de l'énergie,

Vu la directive 92/43/CEE du Conseil du 21 mai 1992 modifiée concernant la conservation des habitats naturels ainsi que de la faune et de la flore sauvages, notamment ses articles 3 et 4 et ses annexes I et II ;

Vu la décision de la Commission européenne du 07 novembre 2013 arrêtant, en application de la directive 92/43/CEE du Conseil du 21 mai 1992, la liste des sites d'importance communautaire pour la région biogéographique atlantique ;

Vu le code de l'environnement, notamment le I et le III de l'article L. 414-1, et les articles R. 414-1, R. 414-3, R. 414-4, R. 414-6 et R. 414-7 ;

Vu l'arrêté du 16 novembre 2001 modifié relatif à la liste des types d'habitats naturels et des espèces de faune et de flore sauvages qui peuvent justifier la désignation de zones spéciales de conservation au titre du réseau écologique européen Natura 2000 ;

Vu les avis des communes et des établissements publics de coopération intercommunale concernés,

Arrête :

Article 1er

Est désigné sous l'appellation « site Natura 2000 rivière du Vannetin » (zone spéciale de conservation FR 1102007) l'espace délimité sur la carte d'assemblage au 1/100 000 et les deux cartes au 1/25 000 ci-jointes, s'étendant dans le département de Seine-et-Marne sur une partie du territoire des communes suivantes : Chartronges, Choisy-en-Brie, Courtacon, Leudon-en-Brie, Marolles-en-Brie, Saint-Mars-Vieux-Maisons, Saint-Siméon.

Article 2

La liste des types d'habitats naturels et des espèces de faune et flore sauvages justifiant la désignation du site Natura 2000 rivière du Vannetin figure en annexe au présent arrêté.

Article 3

Les cartes visées à l'article 1^{er} ainsi que la liste des types d'habitats naturels et des espèces de faune et de flore sauvages visée à l'article 2 peuvent être consultées à la préfecture de Seine-et-Marne, dans les mairies des communes situées dans le périmètre du site, à la direction régionale et interdépartementale de l'environnement et de l'énergie, ainsi qu'à la direction de l'eau et de la biodiversité du ministère de l'écologie, du développement durable et de l'énergie.

Article 4

Le directeur de l'eau et de la biodiversité est chargé de l'exécution du présent arrêté, qui sera publié au *Journal officiel* de la République française.

Fait le **17 AVR. 2014**

La ministre de l'écologie, du développement durable et de l'énergie,
Pour la ministre et par délégation :
Le directeur de l'eau et de la biodiversité,



L. ROY

Annexe

à l'arrêté de désignation du site Natura 2000 FR 1102007 rivière du Vannetin (zone spéciale de conservation)

Liste des types d'habitats naturels et des espèces de faune et de flore sauvages justifiant la désignation du site

Liste des espèces de faune et flore sauvages justifiant la désignation du site et figurant en
annexe de l'arrêté du 16 novembre 2001 modifié

Amphibiens

aucune espèce mentionnée

Invertébrés

1032 Mulette épaisse *Unio crassus*

Mammifères

aucune espèce mentionnée

Plantes

aucune espèce mentionnée

Poissons

1096 Lamproie de Planer *Lampetra planeri*

1163 Chabot *Cottus gobio*

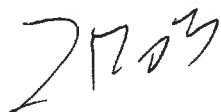
Reptiles

aucune espèce mentionnée

Fait le

17 AVR. 2014

La ministre de l'écologie, du développement durable et de l'énergie,
Pour la ministre et par délégation :
Le directeur de l'eau et de la biodiversité,



L. ROY

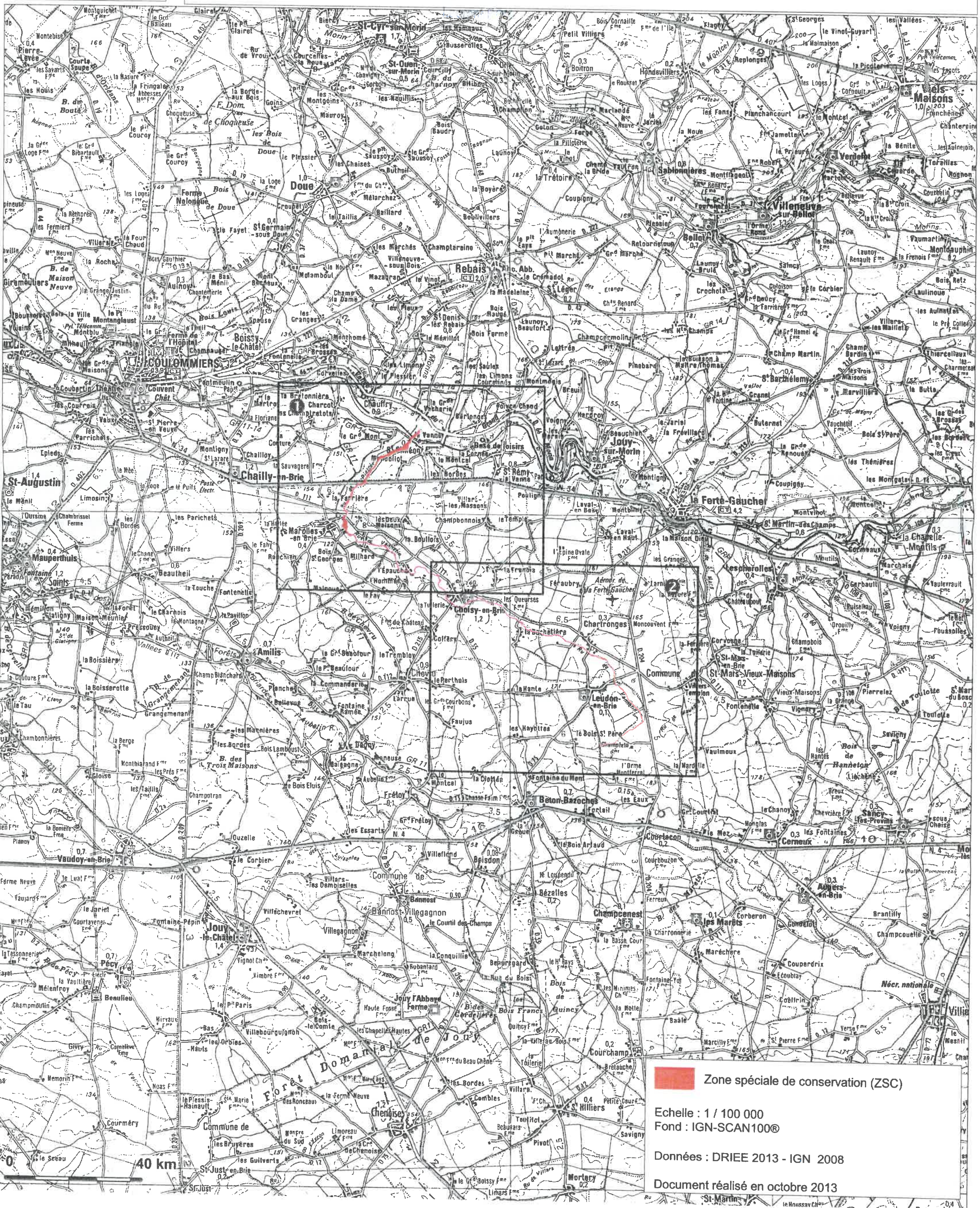



Site Natura 2000 RIVIERE DU VANNETIN FR1102007 (Département de la Seine-et-Marne, Région Île-de-France)

Carte d'assemblage (fond IGN scan 100) annexée à l'arrêté de désignation de la ZSC

signé le : 17 AVR. 2014

le directeur départemental de l'environnement
170



 Zone spéciale de conservation (ZSC)

Echelle : 1 / 100 000
Fond : IGN-SCAN100®

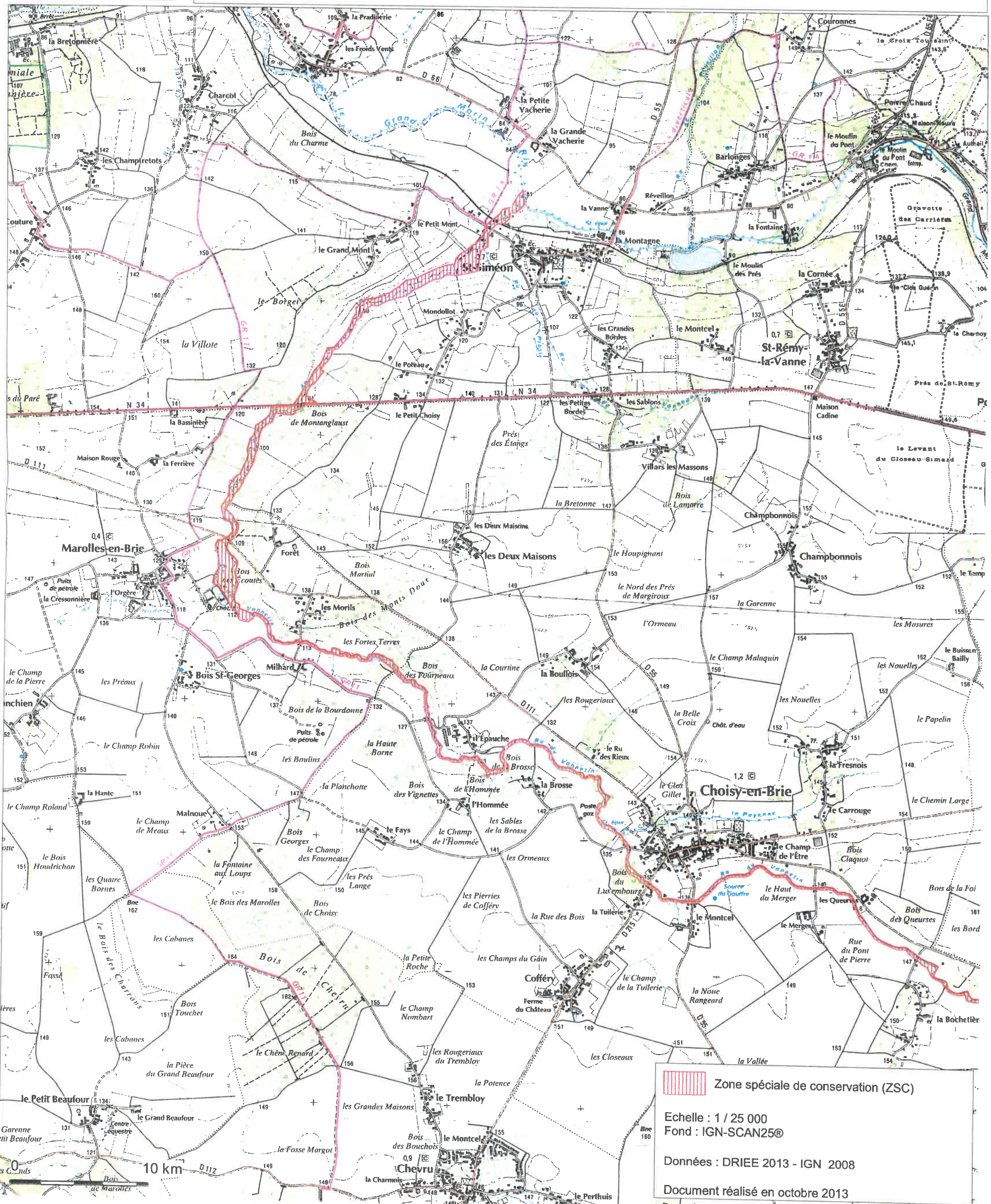
Données : DRIEE 2013 - IGN 2008

Document réalisé en octobre 2013



Site Natura 2000 RIVIERE DU VANNETIN FR1102007 (Département de la Seine-et-Marne, Région Île-de-France)

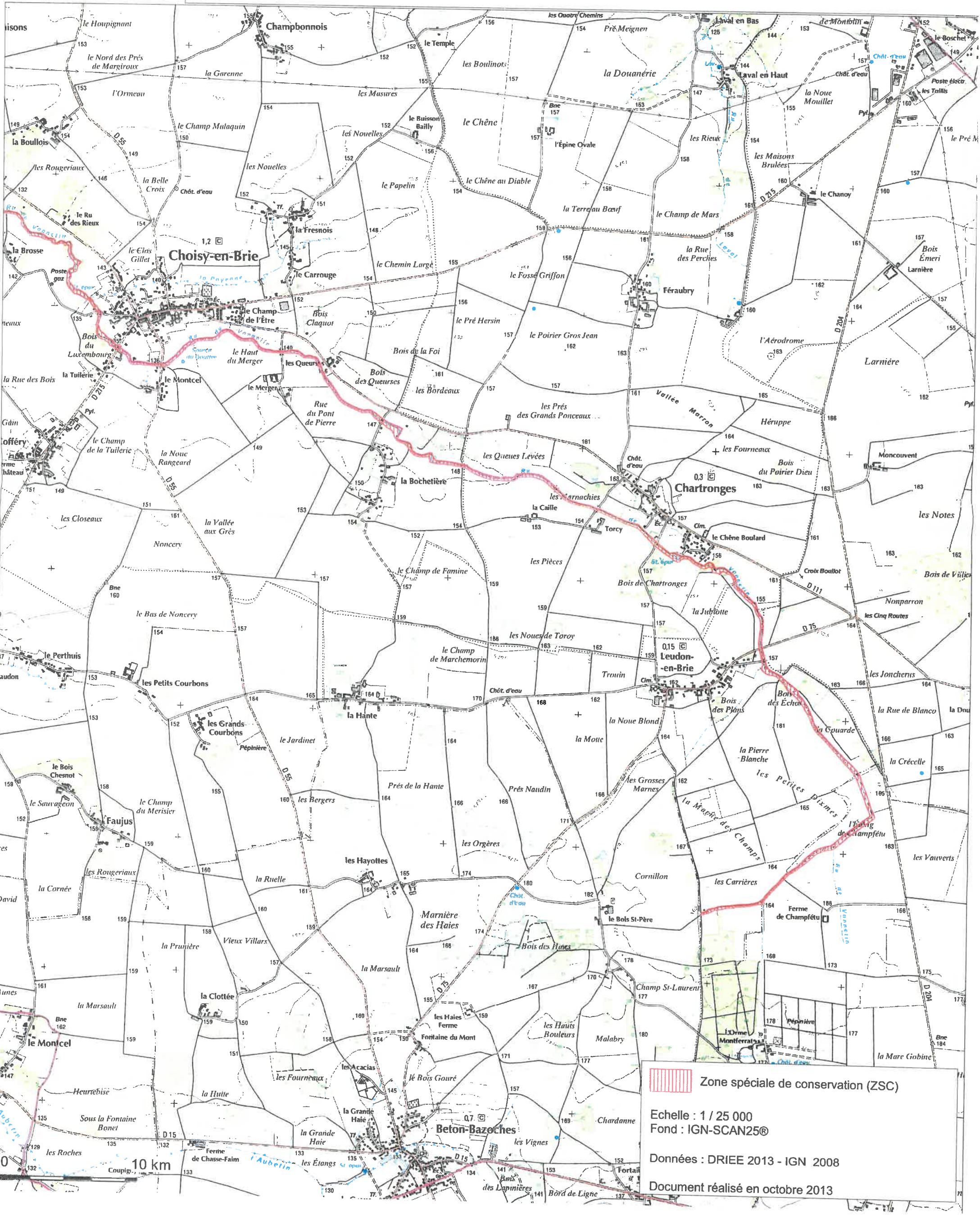
Carte N°1/2 (fond IGN scan 25) annexée à l'arrêté de désignation de la ZSC





Site Natura 2000 RIVIERE DU VANNETIN FR1102007 (Département de la Seine-et-Marne, Région Île-de-France)

Carte N°2/2 (fond IGN scan 25) annexée à l'arrêté de désignation de la ZSC



Zone spéciale de conservation (ZSC)

Echelle : 1 / 25 000
Fond : IGN-SCAN25®

Données : DRIEE 2013 - IGN 2008

Document réalisé en octobre 2013