



Demande d'examen au cas par cas préalable à la réalisation éventuelle d'une évaluation environnementale

Article R. 122-3-1 du code de l'environnement

Ce formulaire sera publié sur le site internet de l'autorité chargée de l'examen au cas par cas.
Avant de remplir cette demande, lire attentivement la notice explicative.

Ce document est émis par le ministère en charge de l'écologie.

Ce formulaire peut se remplir facilement sur ordinateur. Si vous ne disposez pas du logiciel adapté, vous pouvez télécharger Adobe Acrobat Reader gratuitement [via ce lien](#)

Cadre réservé à l'autorité chargée de l'examen au cas par cas

Date de réception : 07 / 09 / 2023

Dossier complet le : 07 / 09 / 2023

N° d'enregistrement : ud95-2023-0666

1 Intitulé du projet

Implantation et mise en service d'une installation de compactage de fûts métalliques ayant contenu des produits liquides classifiés déchets dangereux

2 Identification du (ou des) maître(s) d'ouvrage ou du (ou des) pétitionnaire(s)

2.1 Personne physique

Nom

Prénom(s)

2.2 Personne morale

Dénomination

COGETRAD INDUSTRIES

Raison sociale

N° SIRET

4 4 2 5 9 5 8 9 8 0 0 0 1 0

Type de société (SA, SCI...)

SARL

Représentant de la personne morale : Madame

Monsieur

Nom

BALES

Prénom(s)

Anthony

3 Catégorie(s) applicable(s) du tableau des seuils et critères annexé à l'article R. 122-2 du code de l'environnement et dimensionnement correspondant du projet

N° de catégorie et sous-catégorie	Caractéristiques du projet au regard des seuils et critères de la catégorie (Préciser les éventuelles rubriques issues d'autres nomenclatures (ICPE, IOTA, etc.)
rubrique 2790	sans seuil

3.1 Le projet fait-il l'objet d'un examen au cas par cas dans le cadre du dispositif prévu aux I et II de l'article R.122-2-1 du code de l'environnement ? (clause-filet) ?

Oui Non

3.2 Le projet fait-il l'objet d'une soumission volontaire à examen au cas par cas au titre du III de l'article R.122-2-1 ?

Oui Non

4 Caractéristiques générales du projet

Doivent être annexées au présent formulaire les pièces énoncées à la rubrique 8.1 du formulaire.

4.1 Nature du projet, y compris les éventuels travaux de démolition

Mise en service d'une unité de compactage de fûts industriels métalliques ayant contenu des produits liquides ou pâteux classifiés déchets dangereux

Cette installation serait implantée sur une plate forme bétonnée située sur des emprises classifiées ICPE et ne nécessite ni travaux d'aménagement ou de démolition

4.2 Objectifs du projet

COGETRAD INDUSTRIES expédie chaque semaine une quarantaine de fûts métalliques vides vers des filières de valorisation ou d'élimination

En terme de logistique, le volume occupé par ces emballages réduit les capacités de transport (environ 2 t par mouvement) , ce qui multiplie le nombre de transports et augmente sensiblement les coûts d'élimination de ces matériaux

En compactant ces fûts, il est possible de multiplier par 2,5 le tonnage enlevé et de réduire d'autant le nombre de mouvements de transport

4.3 Décrivez sommairement le projet

4.3.1 Dans sa phase travaux

La mise en place de l'installation ne nécessite pas de travaux d'aménagement particuliers ou de terrassement

Les différentes composantes de l'unité sont livrées et assemblées sur place

Un branchement électrique est réalisé à partir de gaines d'alimentation déjà en place

Un toiture sera construite afin de mettre l'installation hors eaux

4.3.2 Dans sa phase d'exploitation et de démantèlement

Les fûts sont acheminés par rampe jusqu'au niveau de l'appareil où ils sont poinçonnés puis compressés et les liquides issus de l'opération recueillis dans un bac de rétention de 80 l

Le temps de compaction et d'extraction est de 40 s

Le matériel est conforme aux articles de code du Travail et chaque composante de l'installation est conforme aux normes CE

4.4 À quelle(s) procédure(s) administrative(s) d'autorisation le projet a-t-il été ou sera-t-il soumis ?

① La décision de l'autorité chargée de l'examen au cas par cas devra être jointe au(x) dossier(s) d'autorisation(s).

Demande d'examen au cas par cas (cf courriel de la DRIEAT du 18 août 2023)

Dépôt d'un dossier de porter à connaissance (PAC)

Participation du public par voie électronique (PPVE)

Promulgation d'un APC

4.5 Dimensions et caractéristiques du projet et superficie globale de l'opération - préciser les unités de mesure utilisées

Grandeurs caractéristiques du projet	Valeurs
Dimensions extérieures Larg x Prof X Haut	1,4 m x 0,95 m x 2,58 m
Force de compaction	25 t
Alimentation (triphase)	7,5 kW/ 400 V/ 50 Hz
Poids	1,13 t
Montant de l'investissement (fournisseur: TPRE)	15 k€

4.6 Localisation du projet

Adresse et commune d'implantation

Numéro : 84 Voie : Avenue du Chateau

Lieu-dit :

Localité : SAINT OUEN L'AUMÔNE

Code postal : 9 5 3 1 0 BP : Cedex :

Coordonnées géographiques^[1]

Long. : 4 9 ° 0 5 , 5 2 " 8 Lat. : 0 2 ° 1 3 , 7 9 " 7

Pour les catégories 5° a), 6° a), b) et c), 7°a), 9°a), 10°,11°a) b),12°,13°, 22°, 32°, 33°, 34°, 35°, 36°, 37°, 38°, 43° a), b) de l'annexe à l'article R. 122-2 du code de l'environnement

Point de départ : Long. : ° ' " Lat. : ° ' "

Point de d'arrivée : Long. : ° ' " Lat. : ° ' "

Communes traversées :

SAINT OUEN L'AUMÔNE

Précisez le document d'urbanisme en vigueur et les zonages auxquels le projet est soumis :

PLU SAINT OUEN L'AUMÔNE Zone UJe

 Joignez à votre demande les annexes n°2 à 6.

4.7 S'agit-il d'une modification/extension d'une installation ou d'un ouvrage existant ?

Oui Non

4.7.1 Si oui, cette installation ou cet ouvrage avait-il fait l'objet d'une évaluation environnementale ?

Oui Non

[1] Pour l'outre-mer, voir notice explicative.

4.7.2 Si oui, décrivez sommairement les différentes composantes de votre projet et indiquez à quelle date il a été autorisé ? En cas de modification du projet, préciser les caractéristiques du projet « avant /après ».

Le site exploité par COGETRAD INDUSTRIES fait l'objet d'une autorisation par arrêté préfectoral n° IC 23-089 du 13 juillet 2023

Cet arrêté fait suite, notamment, à une actualisation de l'étude des dangers

5 Sensibilité environnementale de la zone d'implantation envisagée

① Afin de réunir les informations nécessaires pour remplir le tableau ci-dessous, vous pouvez vous rapprocher des services instructeurs, et vous référer notamment à l'outil de cartographie interactive Géo-IDE, disponible sur le site de chaque direction régionale.

Le site Internet du ministère de l'environnement vous propose, dans la rubrique concernant la demande de cas par cas, la liste des sites internet où trouver les données environnementales par région utiles pour remplir le formulaire.

Le projet se situe-t-il :	Oui	Non	Lequel/Laquelle ?
Dans une zone naturelle d'intérêt écologique, faunistique et floristique de type I ou II (ZNIEFF) ?	<input type="checkbox"/>	<input checked="" type="checkbox"/>	
En zone de montagne ?	<input type="checkbox"/>	<input checked="" type="checkbox"/>	
Dans une zone couverte par un arrêté de protection de biotope ?	<input type="checkbox"/>	<input checked="" type="checkbox"/>	
Sur le territoire d'une commune littorale ?	<input type="checkbox"/>	<input checked="" type="checkbox"/>	
Dans un parc national, un parc naturel marin, une réserve naturelle (nationale ou régionale), une zone de conservation halieutique ou un parc naturel régional ?	<input type="checkbox"/>	<input checked="" type="checkbox"/>	

Le projet se situe-t-il :	Oui	Non	Lequel/Laquelle ?
Sur un territoire couvert par un plan de prévention du bruit, arrêté ou le cas échéant, en cours d'élaboration ?	<input type="checkbox"/>	<input checked="" type="checkbox"/>	
Dans un bien inscrit au patrimoine mondial ou sa zone tampon, un monument historique ou ses abords ou un site patrimonial remarquable ?	<input type="checkbox"/>	<input checked="" type="checkbox"/>	
Dans une zone humide ayant fait l'objet d'une délimitation ?	<input type="checkbox"/>	<input checked="" type="checkbox"/>	
Dans une commune couverte par un plan de prévention des risques naturels prévisibles (PPRN) ou par un plan de prévention des risques technologiques (PPRT) ?	<input checked="" type="checkbox"/>	<input type="checkbox"/>	
Si oui, est-il prescrit ou approuvé ?	<input checked="" type="checkbox"/>	<input type="checkbox"/>	
Dans un site ou sur des sols pollués ?	<input type="checkbox"/>	<input checked="" type="checkbox"/>	
Dans une zone de répartition des eaux ?	<input type="checkbox"/>	<input checked="" type="checkbox"/>	
Dans un périmètre de protection rapprochée d'un captage d'eau destiné à la consommation humaine ou d'eau minérale naturelle ?	<input type="checkbox"/>	<input checked="" type="checkbox"/>	
Dans un site inscrit ?	<input type="checkbox"/>	<input checked="" type="checkbox"/>	

Le projet se situe-t-il dans ou à proximité :	Oui	Non	Lequel et à quelle distance ?
D'un site Natura 2000 ?	<input type="checkbox"/>	<input checked="" type="checkbox"/>	
D'un site classé ?	<input type="checkbox"/>	<input checked="" type="checkbox"/>	

6 Caractéristiques de l'impact potentiel du projet sur l'environnement et la santé humaine au vu des informations disponibles

6.1 Le projet est-il susceptible d'avoir les incidences notables suivantes ?

Veuillez compléter le tableau suivant :

Incidences potentielles	Oui	Non	De quelle nature ? De quelle importance ? Appréciez sommairement l'impact potentiel	
Ressources	Engendre-t-il des prélèvements d'eau ? Si oui, dans quel milieu ?	<input type="checkbox"/>	<input checked="" type="checkbox"/>	
	Impliquera-t-il des drainages/ou des modifications prévisibles des masses d'eau souterraines ?	<input type="checkbox"/>	<input checked="" type="checkbox"/>	
	Est-il excédentaire en matériaux ?	<input type="checkbox"/>	<input checked="" type="checkbox"/>	
	Est-il déficitaire en matériaux ?	<input type="checkbox"/>	<input checked="" type="checkbox"/>	
	Si oui, utilise-t-il les ressources naturelles du sol ou du sous-sol ?	<input type="checkbox"/>	<input checked="" type="checkbox"/>	

Incidences potentielles		Oui	Non	De quelle nature ? De quelle importance ? Appréciez sommairement l'impact potentiel
Ressources	Est-il en adéquation avec les ressources disponibles, les équipements d'alimentation en eau potable/ assainissement ?	<input checked="" type="checkbox"/>	<input type="checkbox"/>	
Milieu naturel	Est-il susceptible d'entraîner des perturbations, des dégradations, des destructions de la biodiversité existante : faune, flore, habitats, continuités écologiques ?	<input type="checkbox"/>	<input checked="" type="checkbox"/>	
	Si le projet est situé dans ou à proximité d'un site Natura 2000, est-il susceptible d'avoir un impact sur un habitat / une espèce inscrit(e) au Formulaire Standard de Données du site ?	<input type="checkbox"/>	<input checked="" type="checkbox"/>	
	Engendre-t-il la consommation d'espaces naturels, agricoles, forestiers, maritimes ?	<input type="checkbox"/>	<input checked="" type="checkbox"/>	
Risques	Est-il concerné par des risques technologiques ?	<input type="checkbox"/>	<input checked="" type="checkbox"/>	
	Est-il concerné par des risques naturels ?	<input type="checkbox"/>	<input checked="" type="checkbox"/>	
	Engendre-t-il des risques sanitaires ?	<input type="checkbox"/>	<input checked="" type="checkbox"/>	
	Est-il concerné par des risques sanitaires ?	<input type="checkbox"/>	<input checked="" type="checkbox"/>	

Incidences potentielles		Oui	Non	De quelle nature ? De quelle importance ? Appréciez sommairement l'impact potentiel	
Nuisances	Engendre-t-il des déplacements/des trafics ?	<input type="checkbox"/>	<input checked="" type="checkbox"/>		
	Est-il source de bruit ?	<input checked="" type="checkbox"/>	<input type="checkbox"/>	Sans information chiffrée fourni par le constructeur Une mesure de bruit sera réalisée	
	Est-il concerné par des nuisances sonores ?	<input type="checkbox"/>	<input checked="" type="checkbox"/>		
	Engendre-t-il des odeurs ?	<input type="checkbox"/>	<input checked="" type="checkbox"/>		
	Est-il concerné par des nuisances olfactives ?	<input type="checkbox"/>	<input checked="" type="checkbox"/>		
	Engendre-t-il des vibrations ?	<input type="checkbox"/>	<input checked="" type="checkbox"/>		
	Est-il concerné par des vibrations ?	<input type="checkbox"/>	<input checked="" type="checkbox"/>		
	Engendre-t-il des émissions lumineuses ?	<input type="checkbox"/>	<input checked="" type="checkbox"/>		
	Est-il concerné par des émissions lumineuses ?	<input type="checkbox"/>	<input checked="" type="checkbox"/>		
	Émissions	Engendre-t-il des rejets dans l'air ?	<input type="checkbox"/>	<input checked="" type="checkbox"/>	
		Engendre-t-il des rejets liquides ?	<input type="checkbox"/>	<input checked="" type="checkbox"/>	
		Si oui, dans quel milieu ?	<input type="checkbox"/>	<input type="checkbox"/>	

Incidences potentielles		Oui	Non	De quelle nature ? De quelle importance ? Appréciez sommairement l'impact potentiel
Émissions	Engendre-t-il des effluents ?	<input type="checkbox"/>	<input checked="" type="checkbox"/>	
	Engendre-t-il la production de déchets non dangereux, inertes, dangereux ?	<input checked="" type="checkbox"/>	<input type="checkbox"/>	Fûts métalliques compactés
Patrimoine/Cadre de vie/Population	Est-il susceptible de porter atteinte au patrimoine architectural, culturel, archéologique et paysager ?	<input type="checkbox"/>	<input checked="" type="checkbox"/>	
	Engendre-t-il des modifications sur les activités humaines (agriculture, sylviculture, urbanisme, aménagements), notamment l'usage du sol ?	<input type="checkbox"/>	<input checked="" type="checkbox"/>	

6.2 Les incidences du projet identifiées au 6.1 sont-elles susceptibles d'être cumulées avec d'autres projets existants ou approuvés ?

Oui Non

Si oui, décrivez lesquelles :

ICPE soumise à autorisation selon les dispositions de l'arrêté préfectoral IC 23-089 du 13 juillet 2023

6.3 Les incidences du projet identifiées au 6.1 sont-elles susceptibles d'avoir des effets de nature transfrontière ?

Oui Non

Si oui, décrivez lesquelles :

6.4 Description des principaux résultats disponibles issus des évaluations pertinentes des incidences sur l'environnement requises au titre d'autres législations applicables

Sans objet

6.5 Description, le cas échéant, des mesures et caractéristiques du projet susceptibles d'être retenues ou mises en œuvre pour éviter ou réduire les effets négatifs notables du projet sur l'environnement ou la santé humaine (en y incluant les scénarios alternatifs éventuellement étudiés) et permettant de s'assurer de l'absence d'impacts résiduels notables. Il convient de préciser et de détailler ces mesures (type de mesures, contenu, mise en œuvre, suivi, durée).

La seule nuisance induite par la fonctionnement de cette installation est le bruit résultant de l'opération de compactage de fûts métalliques

Cette nuisance est toutefois maîtrisée compte tenu du temps de fonctionnement réduit de l'unité : une quarantaine de fûts traités en moyenne par semaine pour une durée de 40 s par fût, soit moins d'une demi heure cumulée en phase diurne.

Au plan environnemental global, l'intérêt du projet réside en la réduction significative du nombre d'enlèvements (divisés par près de 3) vers les filières aval de recyclage ou d'élimination

7 Auto-évaluation (facultatif)

① Au regard du formulaire rempli, estimez-vous qu'il est nécessaire que votre projet fasse l'objet d'une évaluation environnementale ou qu'il devrait en être dispensé ? Expliquez pourquoi.

8 Annexes

8.1 Annexes obligatoires

Objet		
1	Document CERFA n°14734 intitulé « informations nominatives relatives au maître d'ouvrage ou pétitionnaire » - non publié.	<input checked="" type="checkbox"/>
2	Si le projet fait l'objet d'un examen au cas par cas dans le cadre du dispositif prévu aux I et II de l'article R.122-2-1 du code l'environnement (clause filet), la décision administrative soumettant le projet au cas par cas.	<input type="checkbox"/>
3	Un plan de situation au 1/25 000 ou, à défaut, à une échelle comprise entre 1/16 000 et 1/64 000 (Il peut s'agir d'extraits cartographiques du document d'urbanisme s'il existe).	<input checked="" type="checkbox"/>
4	Au minimum, 2 photographies datées de la zone d'implantation, avec une localisation cartographique des prises de vue, l'une devant permettre de situer le projet dans l'environnement proche et l'autre de le situer dans le paysage lointain.	<input checked="" type="checkbox"/>
5	Un plan du projet ou, pour les travaux, ouvrages ou aménagements visés aux catégories 5° a), 6°a), b) et c), 7°a), 9°a),10°,11°a), b), 12°, 13°, 22°, 32°, 33°, 34°, 35°, 36, 37°, 38°, 43° a) et b) de l'annexe à l'article R. 122-2 du code de l'environnement un projet de tracé ou une enveloppe de tracé	<input checked="" type="checkbox"/>
6	Sauf pour les travaux, ouvrages ou aménagements visés aux 5° a), 6°a), b) et c), 7° a), 9°a), 10°,11°a), b), 12°, 13°, 22°, 32°, 33°, 34°, 35°, 36, 37°, 38°, 43° a) et b) de l'annexe à l'article R. 122-2 du code de l'environnement : plan des abords du projet (100 mètres au minimum) pouvant prendre la forme de photos aériennes datées et complétées si nécessaire selon les évolutions récentes, à une échelle comprise entre 1/2 000 et 1/5 000. Ce plan devra préciser l'affectation des constructions et terrains avoisinants ainsi que les canaux, plans d'eau et cours d'eau	<input checked="" type="checkbox"/>
7	Si le projet est situé dans un site Natura 2000, un plan de situation détaillé du projet par rapport à ce site. Dans les autres cas, une carte permettant de localiser le projet par rapport aux sites Natura 2000 sur lesquels le projet est susceptible d'avoir des effets.	<input type="checkbox"/>

8.2 Autres annexes volontairement transmises par le maître d'ouvrage ou pétitionnaire

i Veuillez compléter le tableau ci-joint en indiquant les annexes jointes au présent formulaire d'évaluation, ainsi que les parties auxquelles elles se rattachent.

Objet		
1		<input type="checkbox"/>
2		<input type="checkbox"/>
3		<input type="checkbox"/>
4		<input type="checkbox"/>
5		<input type="checkbox"/>

9 Engagement et signature

Je certifie sur l'honneur avoir pris en compte les principaux résultats disponibles issus des évaluations pertinentes des incidences sur l'environnement requises au titre d'autres législations applicables

Je certifie sur l'honneur l'exactitude des renseignements ci-dessus

Nom Bales

Prénom Anthony

Qualité du signataire _____

A St Julien l'Aumône

Fait le 07/09/2023



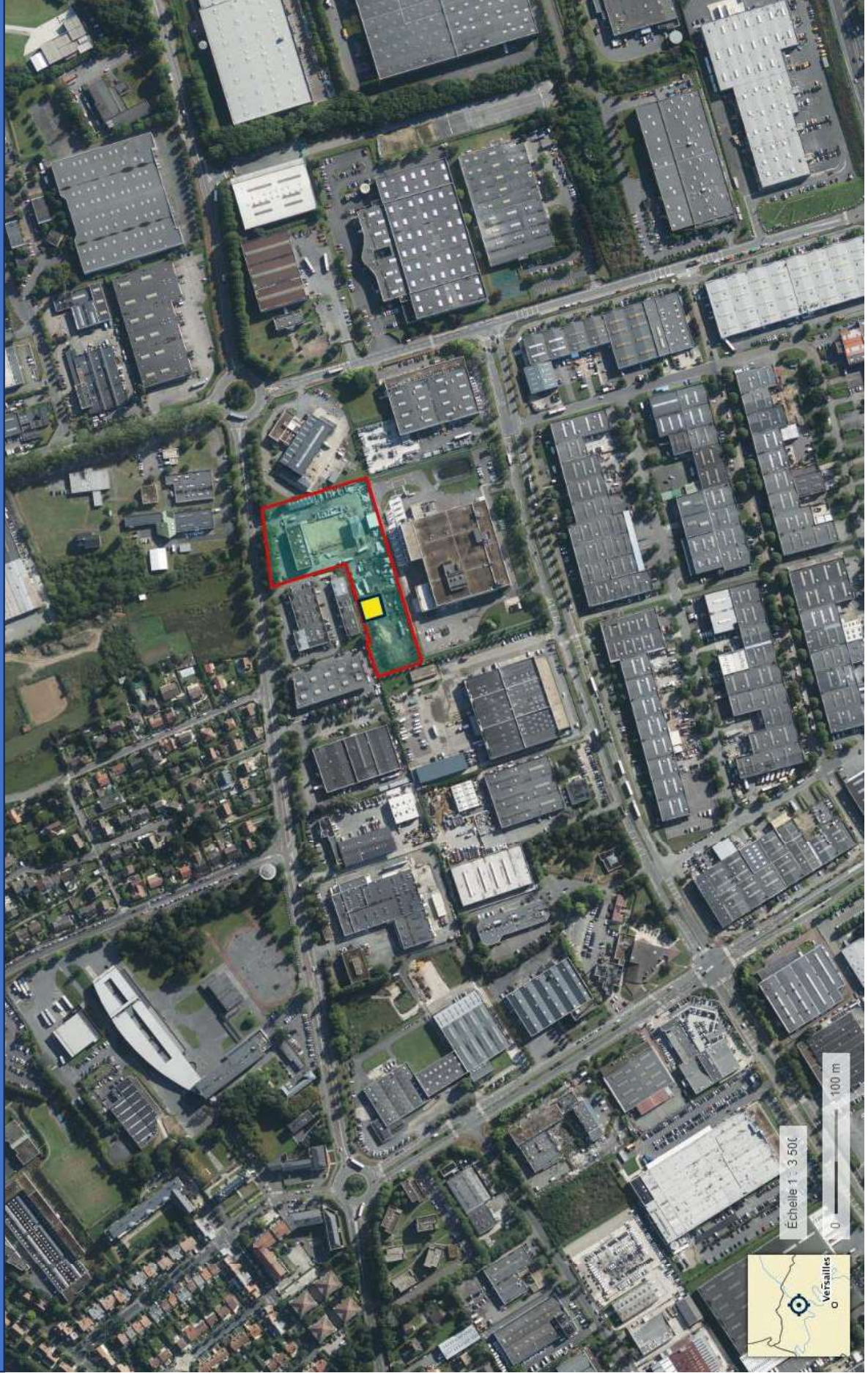
Signature du (des) demandeur(s)

**Demande d'examen au cas par cas préalable à la
réalisation éventuelle d'une évaluation
environnementale**

ANNEXES



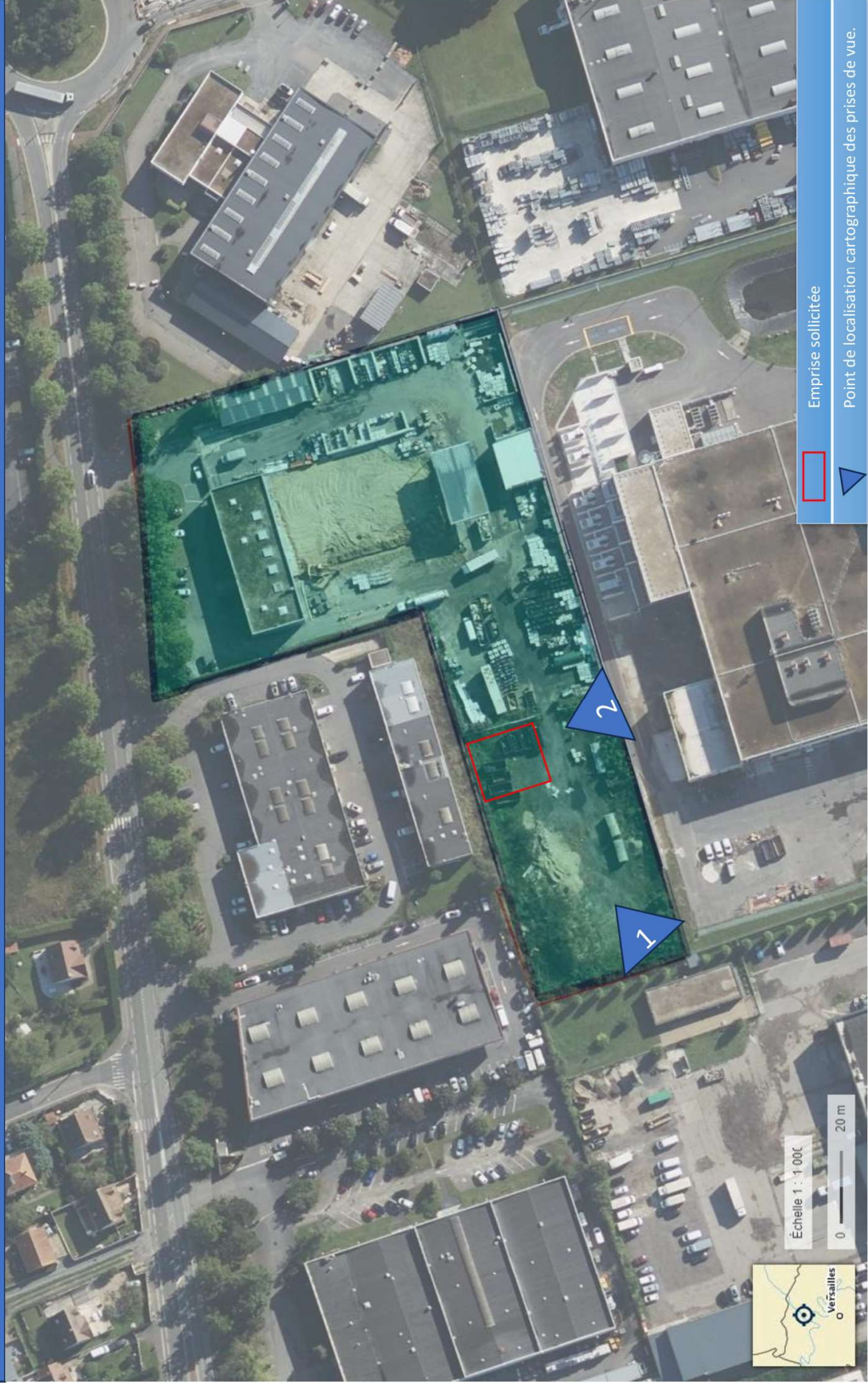
Plan des abords 1:3500



Echelle 1 : 3 500




Localisation des prises de vues



Point de vue 1



Point de vue 2



Plan du projet

