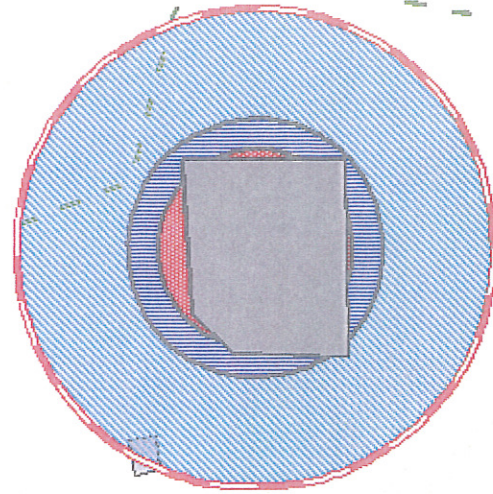



La Préfète,
Pour la Préfète et par délégation,
Le Secrétaire Général

Serge GOUTEYRON







**Plan de Prévention des Risques
Technologiques STORENGY 77
Carte de Zonage Réglementaire**

Sources






IGN BD-TOPO 2007
DRIEE SIGALEA
DDT 77
Données Terrain 2011
Fond : IGN BD-Parcellaire 2006-2008

Date : février 2012

Éléments de repérage

-  Emprise foncière des industriels à l'origine des risques
-  Périmètre d'exposition aux risques
-  Limites communales
-  Surfaces bâties

Légende :

-  Zone R d'interdiction
-  Zone B1 d'autorisation sous réserve
-  Zone B2 d'autorisation sous réserve
-  Zone b d'autorisation
-  Zone v de recommandation

VARINFROY

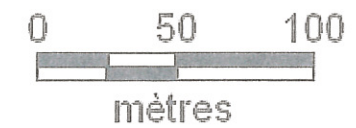


Planche 1

VU pour être annexé à l'arrêté interpréfectoral
n°13 DCSE IC 038 du 12 avril 2013

La Préfète,
Pour la Préfète et par délégation,
Le Secrétaire Général


Serge GOUTEYRON







Plan de Prévention des Risques Technologiques STORENGY 77 Carte de Zonage Réglementaire

Sources






IGN BD-TOPO 2007
DRIEE SIGALEA
DDT 77
Données Terrain 2011
Fond : IGN BD-Parcellaire 2006-2008

Date : février 2012

Éléments de repérage

-  Emprise foncière des industriels à l'origine des risques
-  Périmètre d'exposition aux risques
-  Limites communales
-  Surfaces bâties

Légende :

-  Zone R d'interdiction
-  Zone B1 d'autorisation sous réserve
-  Zone B2 d'autorisation sous réserve
-  Zone b d'autorisation
-  Zone v de recommandation

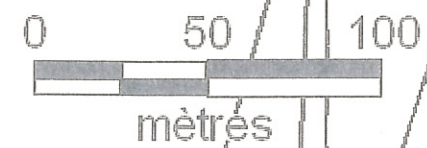


Planche 2

VU pour être annexé à l'arrêté interpréfectoral
n°13 DCSE IC 038 du 12 avril 2013

La Préfète,
Pour la Préfète et par délégation,
Le Secrétaire Général


Serge GOUTEYRON



0 25 50
mètres







Plan de Prévention des Risques Technologiques STORENGY 77 Carte de Zonage Réglementaire

Sources

IGN BD-TOPO 2007
DRIEE SIGALEA
DDT 77
Données Terrain 2011
Fond : IGN BD-Parcellaire 2006-2008

Date : février 2012

Éléments de repérage

-  Emprise foncière des industriels à l'origine des risques
-  Périmètre d'exposition aux risques
-  Limites communales
-  Surfaces bâties

Légende :






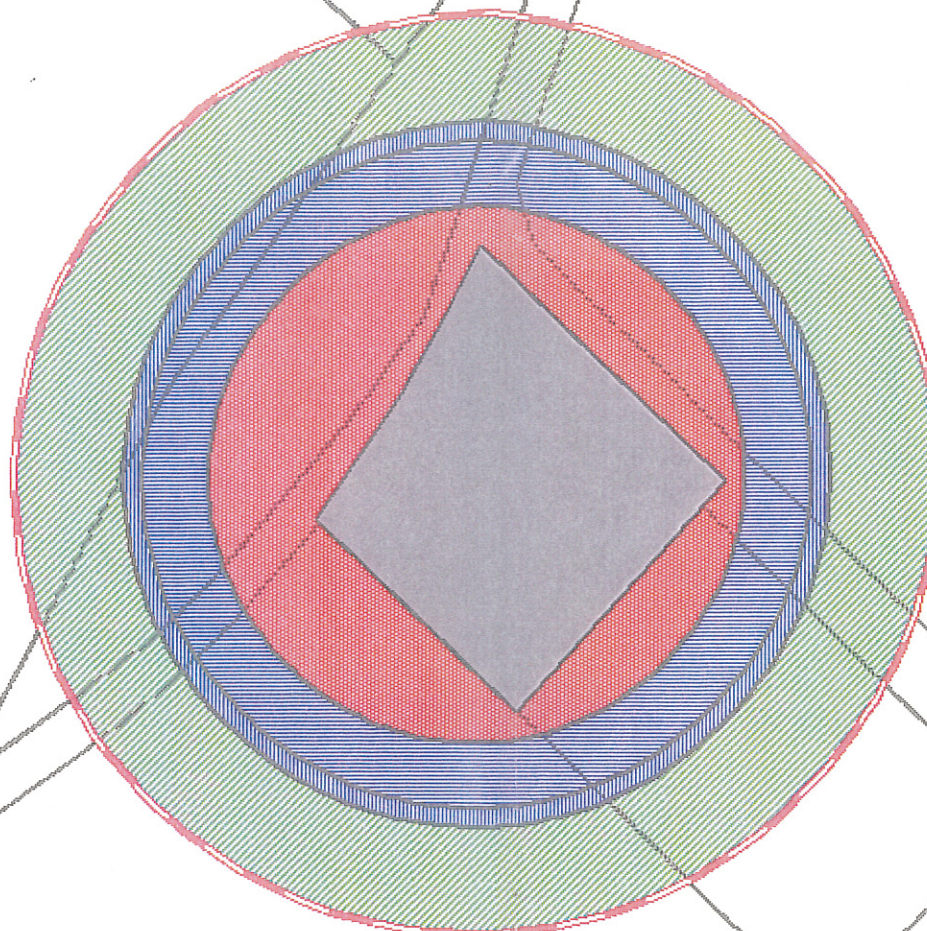
-  Zone R d'interdiction
-  Zone B1 d'autorisation sous réserve
-  Zone B2 d'autorisation sous réserve
-  Zone b d'autorisation
-  Zone v de recommandation

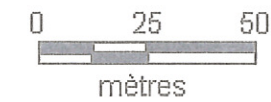
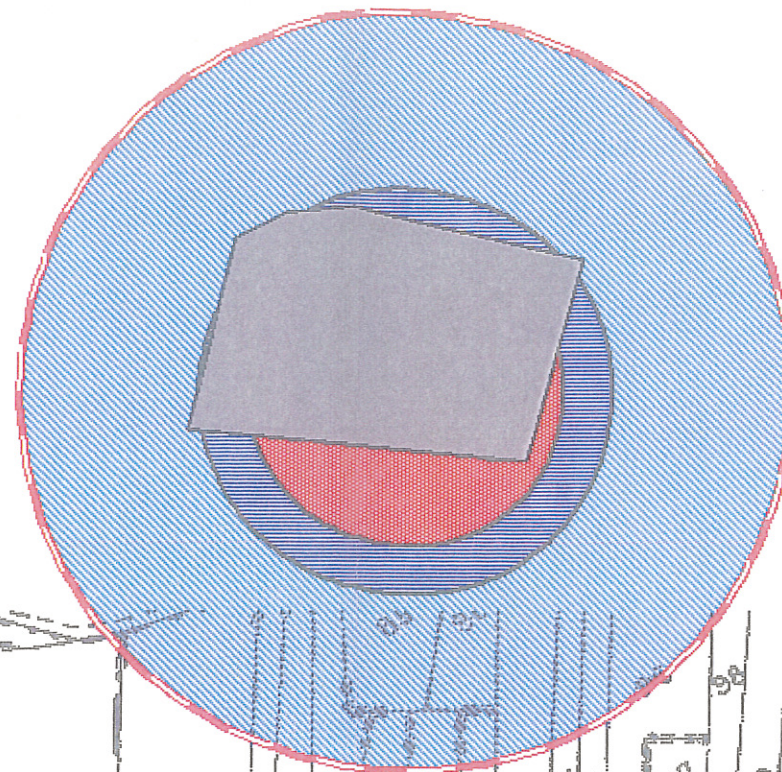
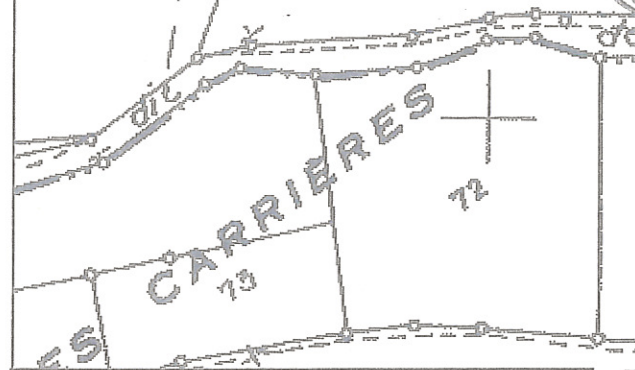
Planche 3



VU pour être annexé à l'arrêté interpréfectoral
n°13 DCSE IC 038 du 12 avril 2013

La Préfète,
Pour la Préfète et par délégation,
Le Secrétaire Général

Serge GOUTEYRON



Plan de Prévention des Risques Technologiques STORENGY 77 Carte de Zonage Réglementaire

Sources

IGN BD-TOPO 2007
DRIEE SIGALEA
DDT 77
Données Terrain 2011
Fond : IGN BD-Parcellaire 2006-2008

Date : février 2012

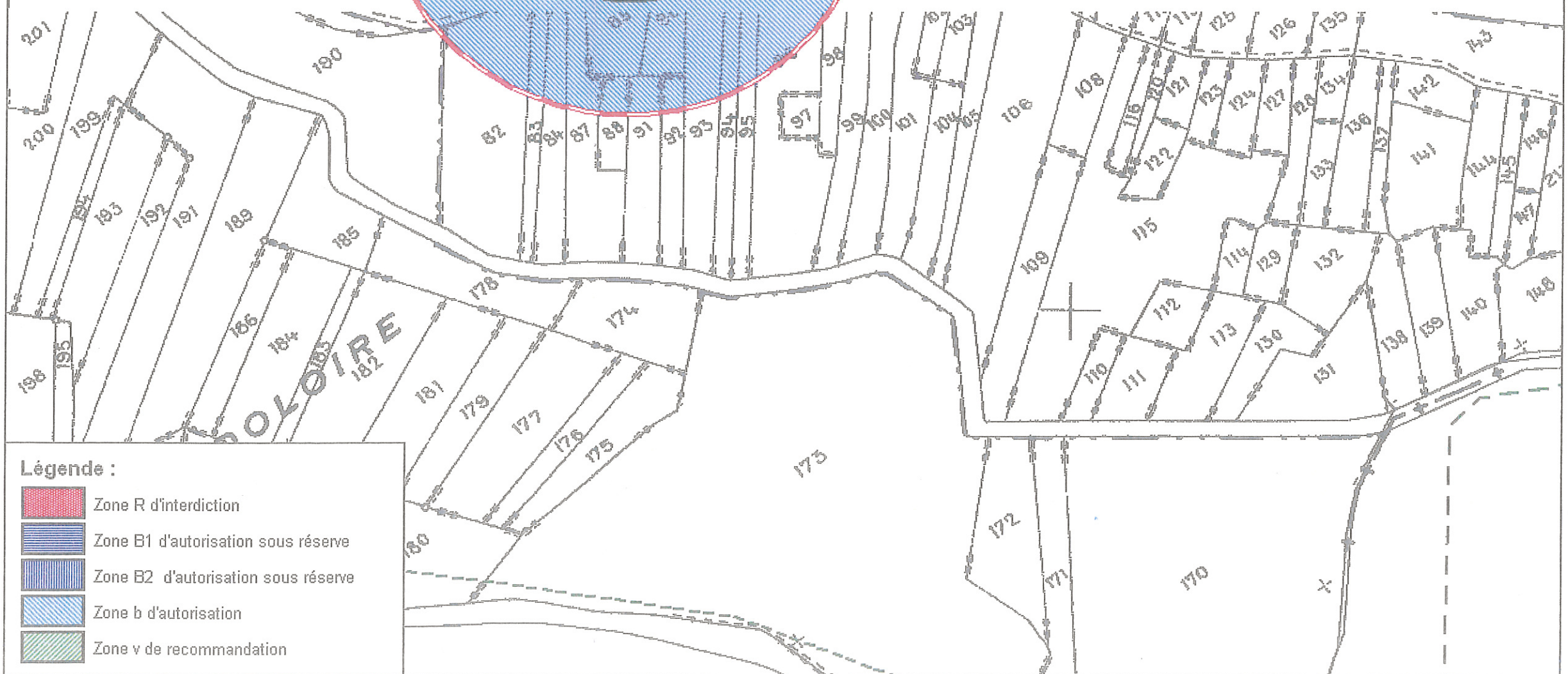
Éléments de repérage

- Emprise foncière des industriels à l'origine des risques
- Périmètre d'exposition aux risques
- Limites communales
- Surfaces bâties

Légende :

- Zone R d'interdiction
- Zone B1 d'autorisation sous réserve
- Zone B2 d'autorisation sous réserve
- Zone b d'autorisation
- Zone v de recommandation



Planche 4



VU pour être annexé à l'arrêté interpréfectoral
n°13 DCSE IC 038 du 12 avril 2013

La Préfète,
Pour la Préfète et par délégation,
Le Secrétaire Général

Serge GOUTEYRON







Plan de Prévention des Risques Technologiques STORENGY 77 Carte de Zonage Réglementaire

Sources






IGN BD-TOPO 2007
DRIEE SIGALEA
DDT 77
Données Terrain 2011
Fond : IGN BD-Parcellaire 2006-2008

Date : février 2012

Éléments de repérage

-  Emprise foncière des industriels à l'origine des risques
-  Périmètre d'exposition aux risques
-  Limites communales
-  Surfaces bâties

Légende :

-  Zone R d'interdiction
-  Zone B1 d'autorisation sous réserve
-  Zone B2 d'autorisation sous réserve
-  Zone b d'autorisation
-  Zone v de recommandation

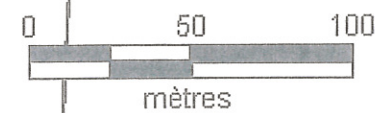
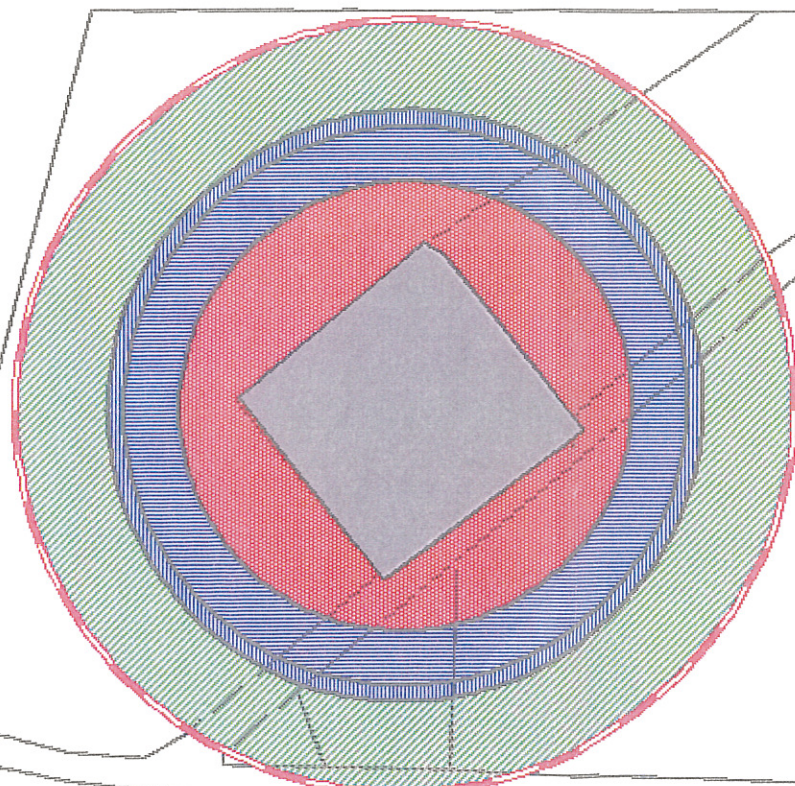


Planche 5

VU pour être annexé à l'arrêté interpréfectoral
n°13 DCSE IC 038 du 12 avril 2013

La Préfète,
Pour la Préfète et par délégation,
Le Secrétaire Général

Serge GOUTEYRON



Plan de Prévention des Risques Technologiques STORENGY 77 Carte de Zonage Réglementaire

Sources

IGN BD-TOPO 2007
DRIEE SIGALEA
DDT 77
Données Terrain 2011
Fond : IGN BD-Parcellaire 2006-2008

Date : février 2012

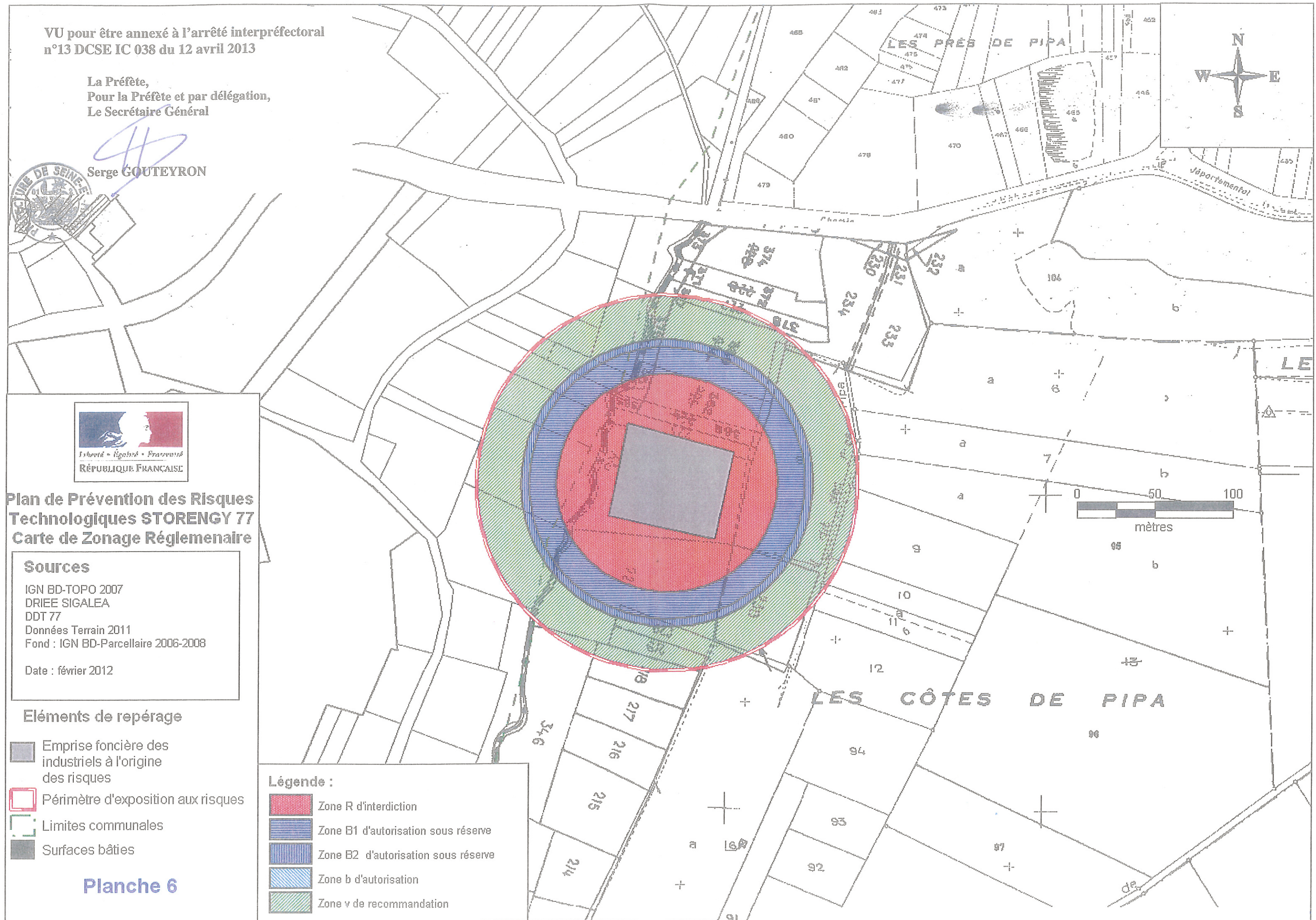
Éléments de repérage

- Emprise foncière des industriels à l'origine des risques
- Périmètre d'exposition aux risques
- Limites communales
- Surfaces bâties

Légende :

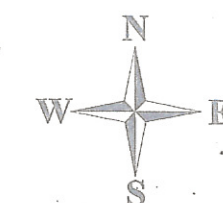
- Zone R d'interdiction
- Zone B1 d'autorisation sous réserve
- Zone B2 d'autorisation sous réserve
- Zone b d'autorisation
- Zone v de recommandation

Planche 6



VU pour être annexé à l'arrêté interpréfectoral
n°13 DCSE IC 038 du 12 avril 2013

La Préfète,
Pour la Préfète et par délégation,
Le Secrétaire Général



Plan de Prévention des Risques Technologiques STORENGY 77 Carte de Zonage Réglementaire

Sources
IGN BD-TOPO 2007
DRIEE SIGALEA
DDT 77
Données Terrain 2011
Fond : IGN BD-Parcellaire 2006-2008
Date : février 2012

Eléments de repérage

- Emprise foncière des industriels à l'origine des risques
- Périmètre d'exposition aux risques
- Limites communales
- Surfaces bâties

- Légende :**
- Zone R d'interdiction
 - Zone B1 d'autorisation sous réserve
 - Zone B2 d'autorisation sous réserve
 - Zone b d'autorisation
 - Zone v de recommandation

Planche 7

GERM

La Préfète,
Pour la Préfète et par délégation,
Le Secrétaire Général

Serge GOUTEYRON



Plan de Prévention des Risques Technologiques STORENGY 77 Carte de Zonage Réglementaire

Sources

IGN BD-TOPO 2007
DRIEE SIGALEA
DDT 77
Données Terrain 2011
Fond : IGN BD-Parcellaire 2006-2008

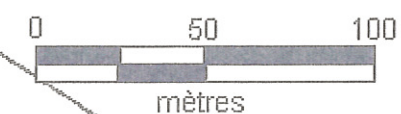
Date : février 2012

Éléments de repérage

- Emprise foncière des industriels à l'origine des risques
- Périmètre d'exposition aux risques
- Limites communales
- Surfaces bâties

Légende :

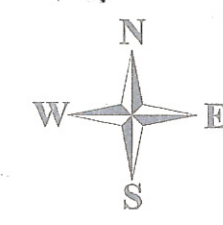
- Zone R d'interdiction
- Zone B1 d'autorisation sous réserve
- Zone B2 d'autorisation sous réserve
- Zone b d'autorisation
- Zone v de recommandation




VU pour être annexé à l'arrêté interpréfectoral
n°13 DCSE IC 038 du 12 avril 2013

La Préfète,
Pour la Préfète et par délégation,
Le Secrétaire Général

Serge GOUTEYRON



GERMIGNY-SOUS-COULOMBS



Plan de Prévention des Risques Technologiques STORENGY 77 Carte de Zonage Réglementaire

Sources

IGN BD-TOPO 2007
DRIEE SIGALEA
DDT 77
Données Terrain 2011
Fond : IGN BD-Parcellaire 2006-2008

Date : février 2012

Éléments de repérage

- Emprise foncière des industriels à l'origine des risques
- Périmètre d'exposition aux risques
- Limites communales
- Surfaces bâties

Légende :

- Zone R d'interdiction
- Zone B1 d'autorisation sous réserve
- Zone B2 d'autorisation sous réserve
- Zone b d'autorisation
- Zone v de recommandation

Planche 9