



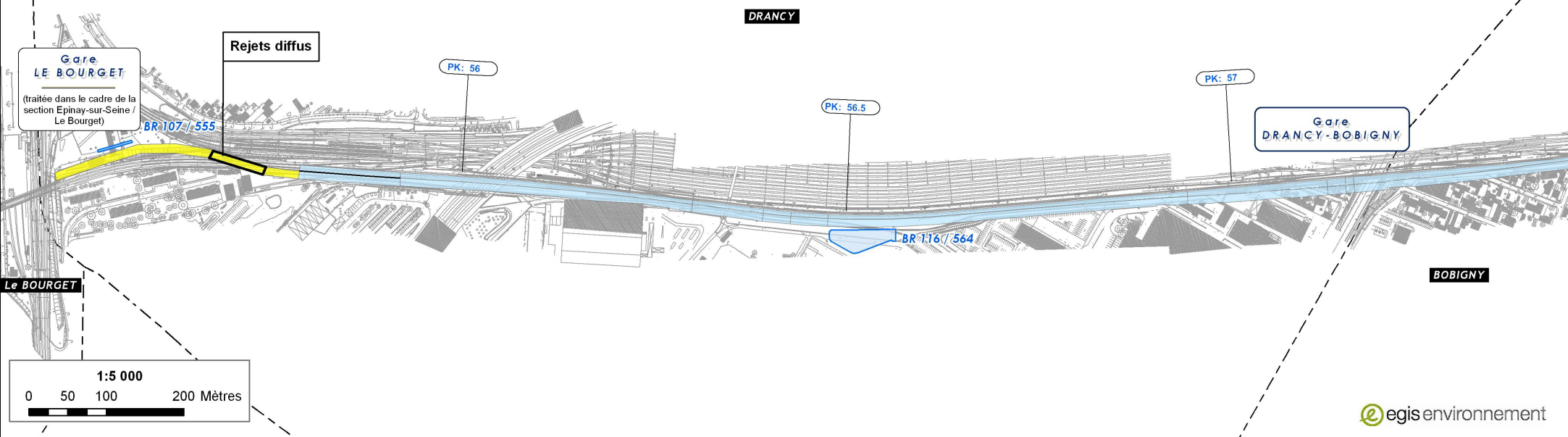
1/3

TANGENTIELLE LÉGÈRE NORD : Section Le Bourget / Noisy-le-Sec

Synoptique assainissement

Légende

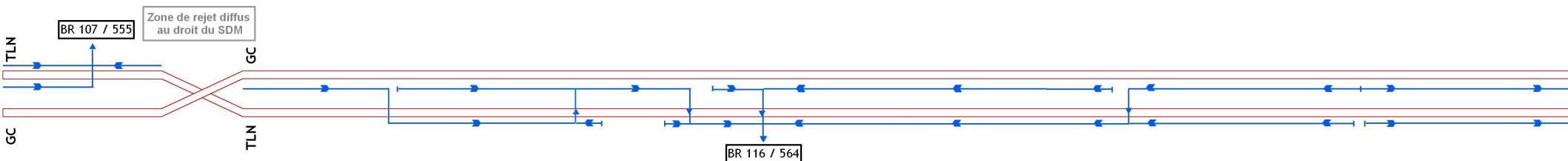
- Bassin de régulation
 - Rejet
 - Assainissement longitudinal
- | Surface collectée | Niveau de risque |
|---------------------------|------------------|
| TLN + 1/2 GC | Elevé |
| TLN | Moyen |
| TLN + GC | Faible |
| Faisceau de voies remanié | |
| Rétablissement routier | |



egis environnement

Risque de retrait-gonflement des argiles

Risque de dissolution de gypse





2/3

TANGENTIELLE LÉGÈRE NORD : Section Le Bourget / Noisy-le-Sec

Synoptique assainissement

Légende

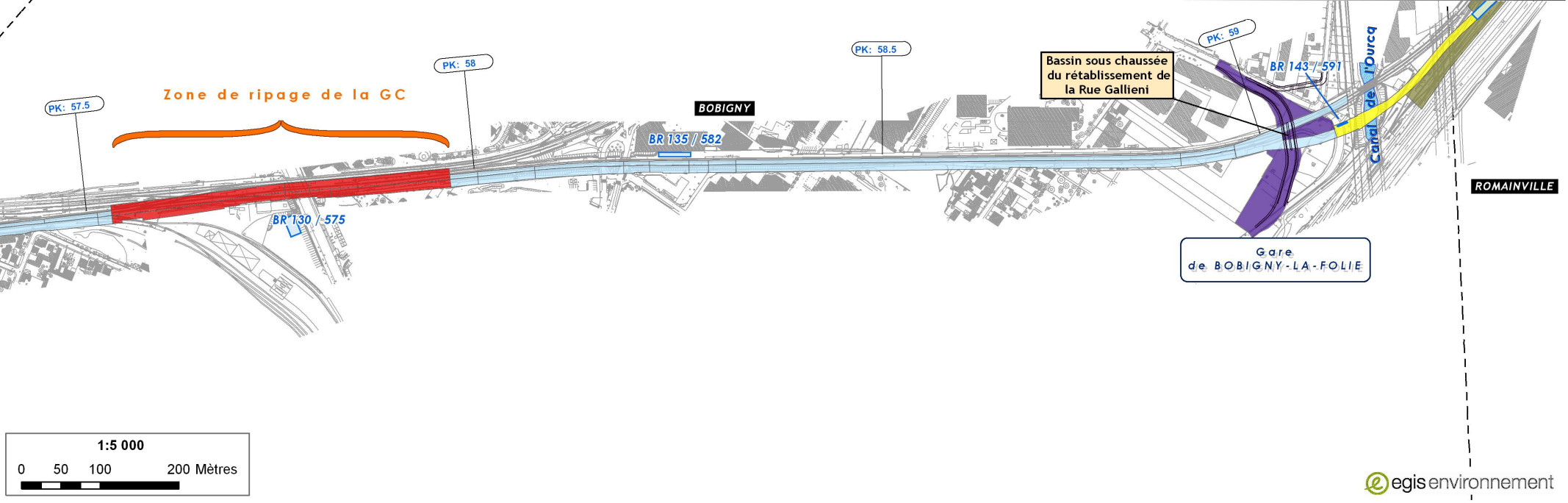
- Bassin de régulation
- Rejet
- Assainissement longitudinal

Surface collectée

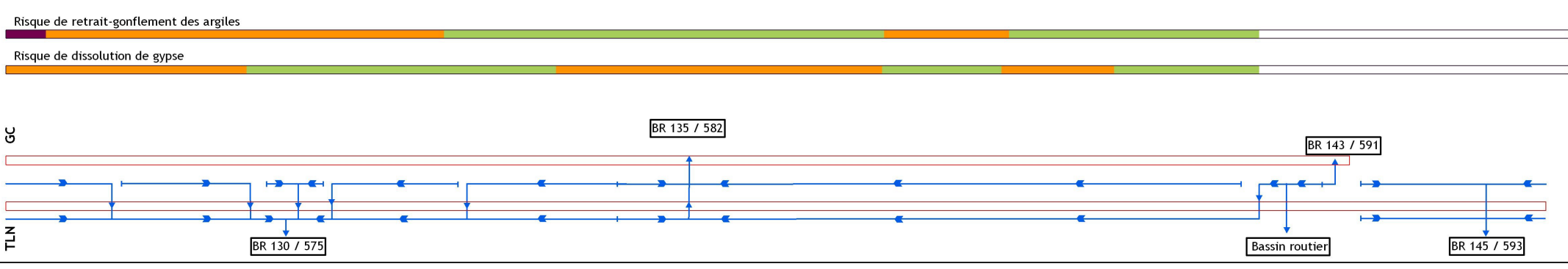
- TLN + 1/2 GC
- TLN
- TLN + GC
- Faisceau de voies remanié
- Rétablissement routier

Niveau de risque

- Elevé
- Moyen
- Faible



egis environnement






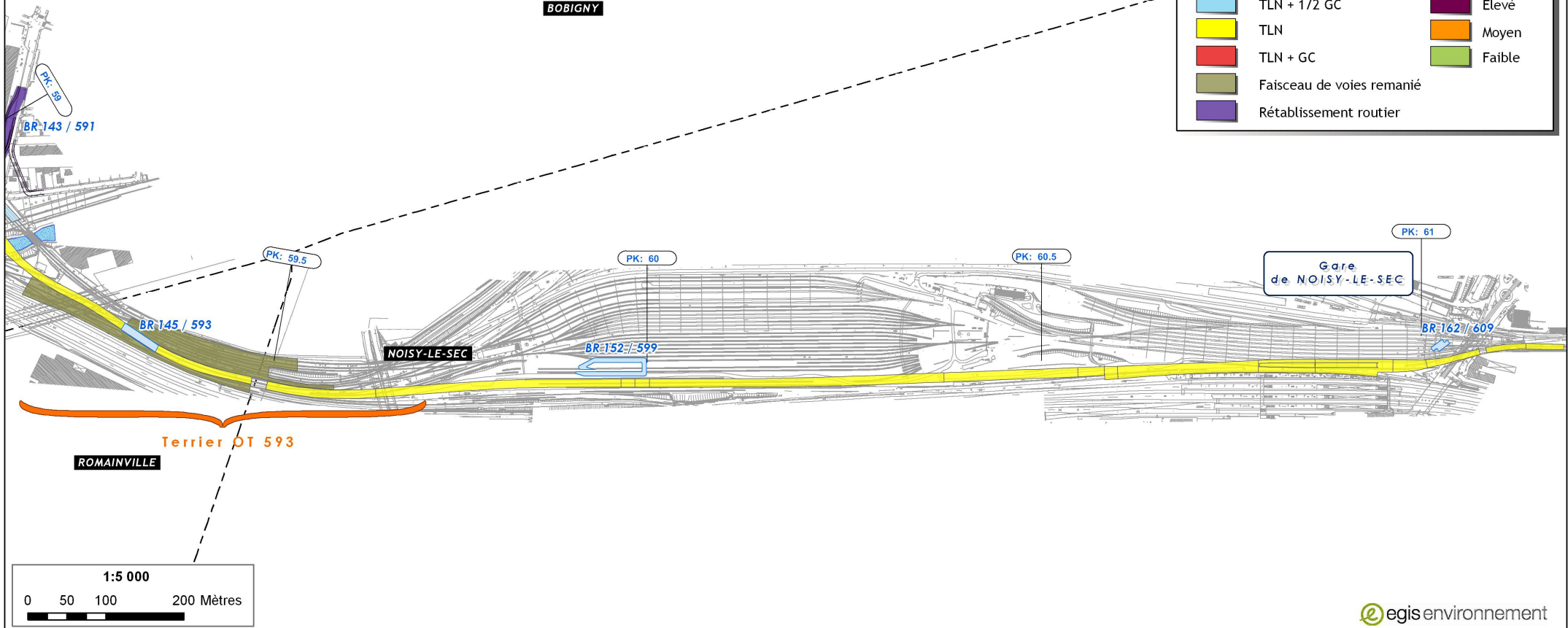
3/3

TANGENTIELLE LÉGÈRE NORD : Section Le Bourget / Noisy-le-Sec

Synoptique assainissement

Légende

- Bassin de régulation
 - Rejet
 - Assainissement longitudinal
- | Surface collectée | Niveau de risque |
|---------------------------|------------------|
| TLN + 1/2 GC | Elevé |
| TLN | Moyen |
| TLN + GC | Faible |
| Faisceau de voies remanié | |
| Rétablissement routier | |



egis environnement

Risque de retrait-gonflement des argiles

Risque de dissolution de gypse

