



Direction Régionale de l'Environnement

**ILE-DE-FRANCE
BASSIN SEINE-NORMANDIE**

**Document d'objectifs – Annexes 1
Sites Natura 2000 n° FR1100795 et FR1110795
du massif de Fontainebleau**

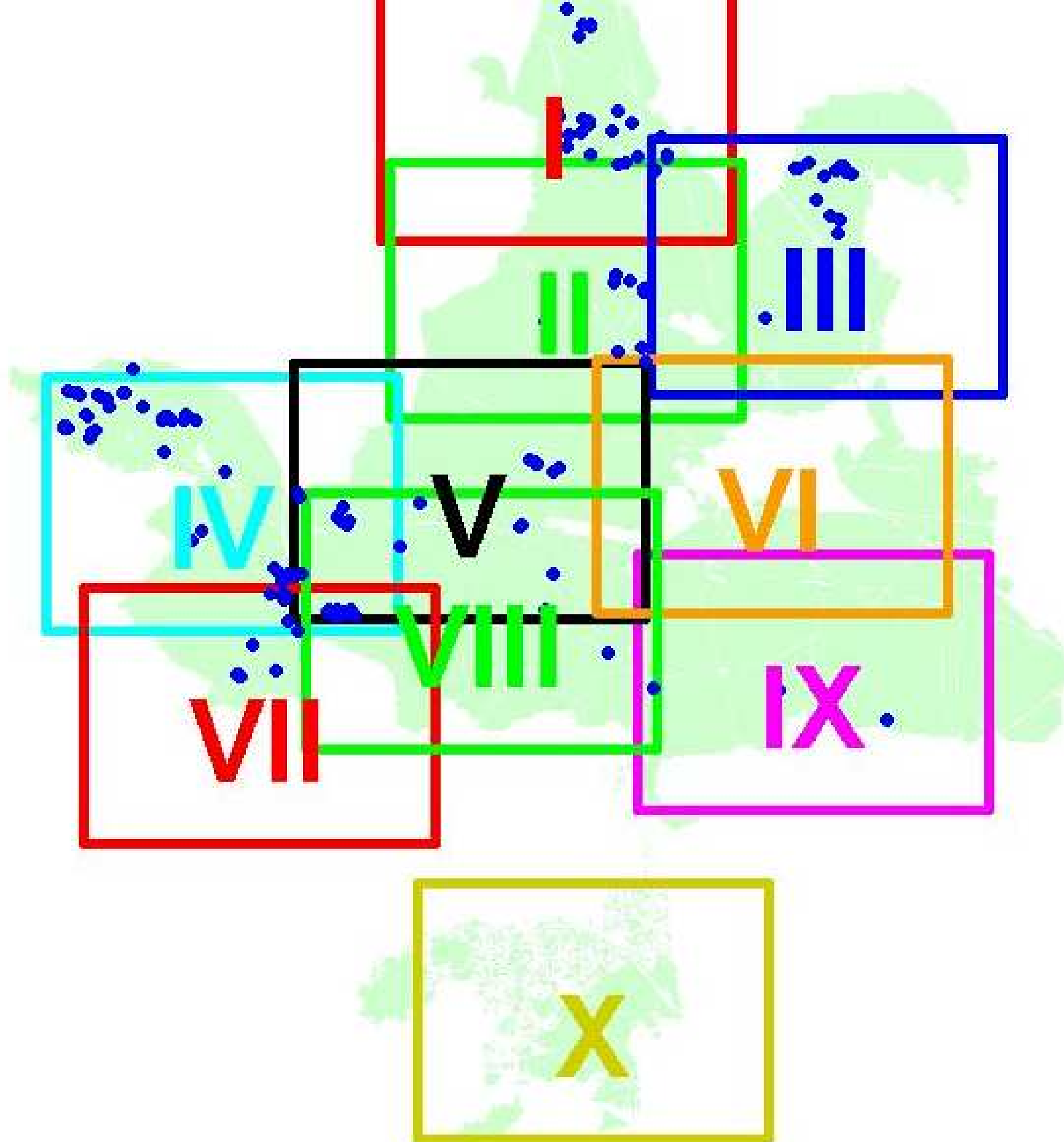


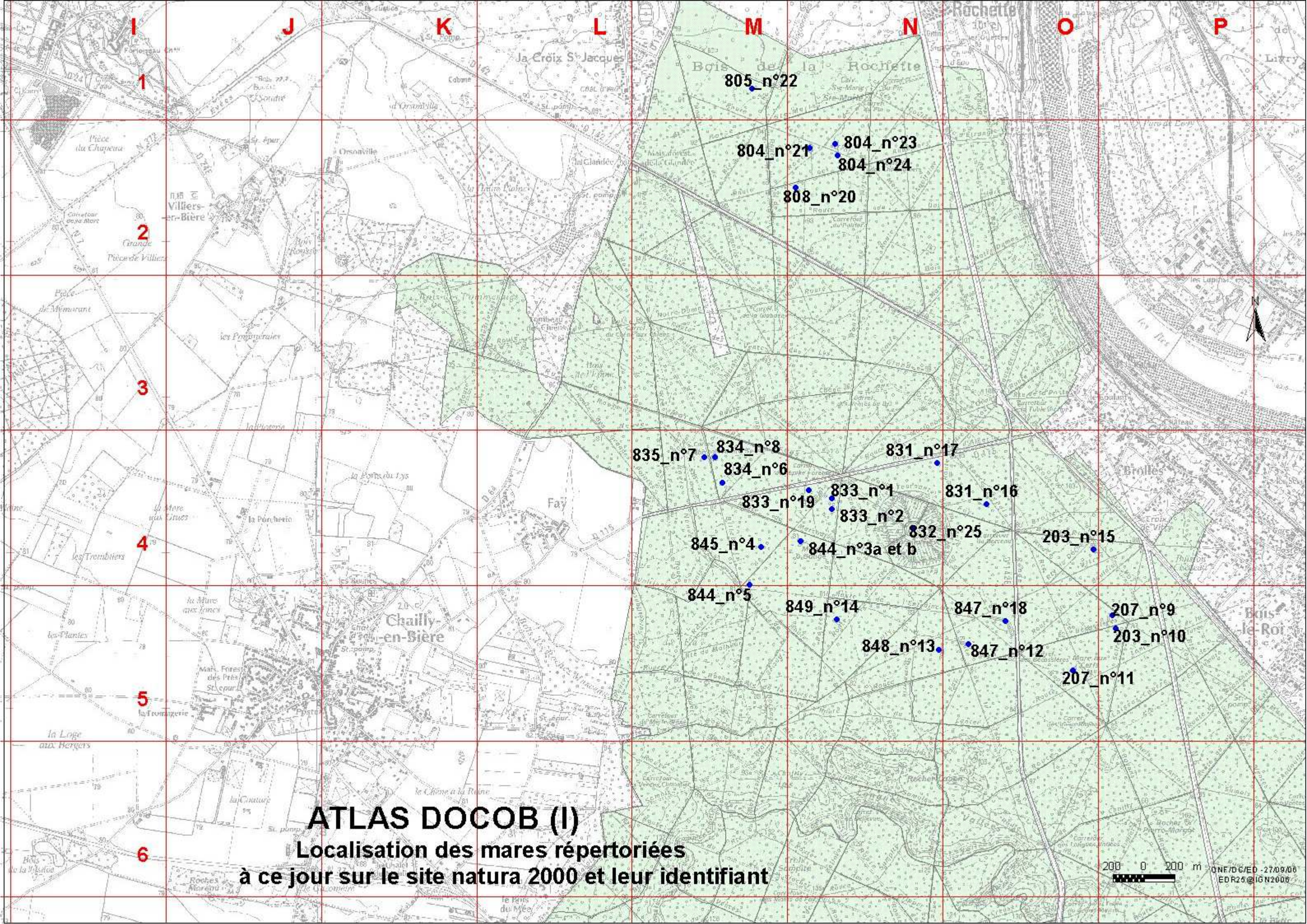
**Atlas de positionnement
des mares inventoriées dans le
cadre du document d'objectifs**



**MINISTÈRE
DE L'AGRICULTURE
ET DE LA PÊCHE**







I
1
2
3
4
5
6

J

K

L

M

N

O

P

ATLAS DOCOB (I)

Localisation des mares répertoriées
à ce jour sur le site natura 2000 et leur identifiant

805_n°22

804_n°21

804_n°23

804_n°24

808_n°20

835_n°7

834_n°8

834_n°6

831_n°17

833_n°19

833_n°1

831_n°16

833_n°2

832_n°25

203_n°15

845_n°4

844_n°3a et b

844_n°5

849_n°14

847_n°18

207_n°9

848_n°13

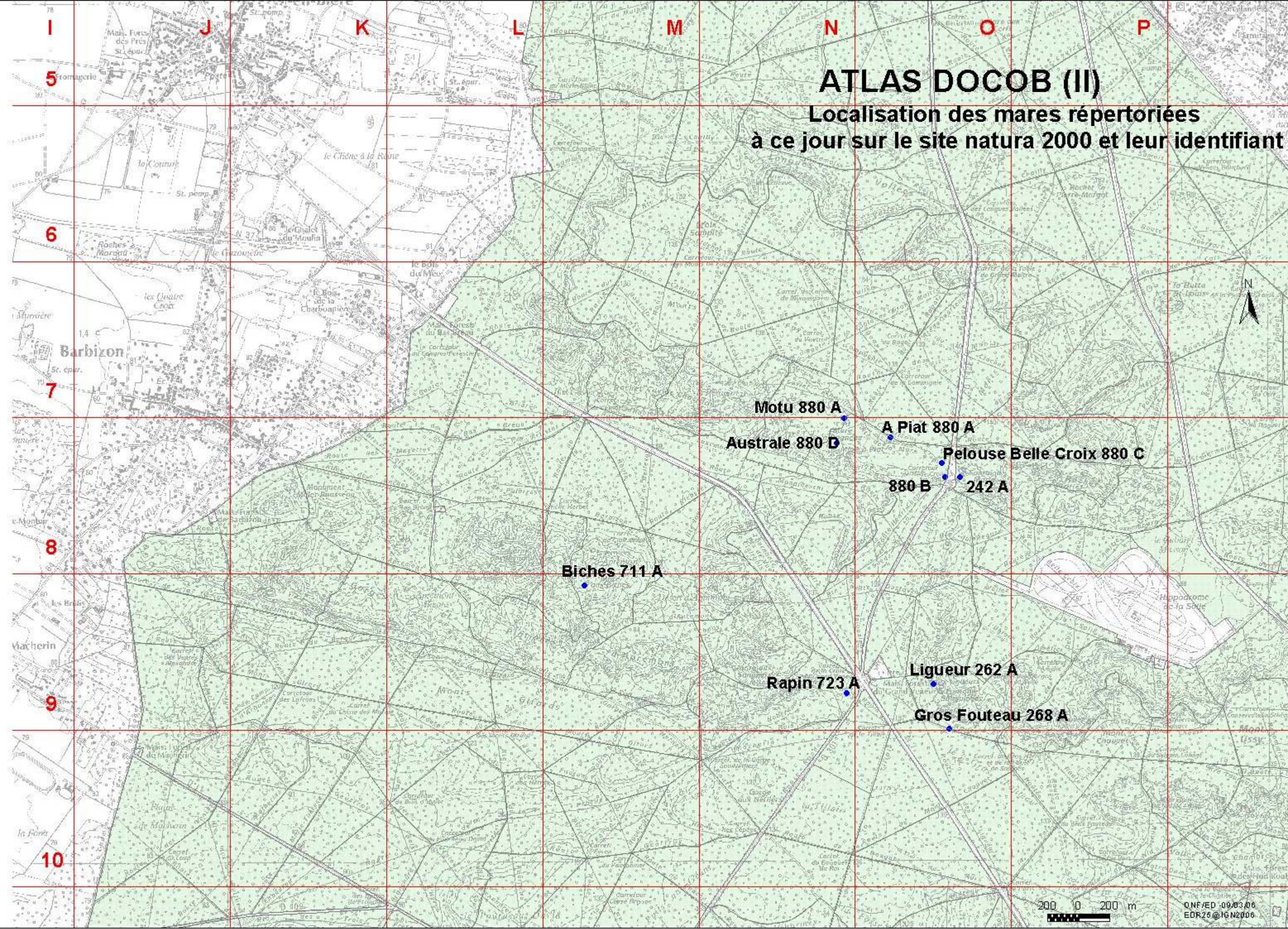
847_n°12

203_n°10

207_n°11

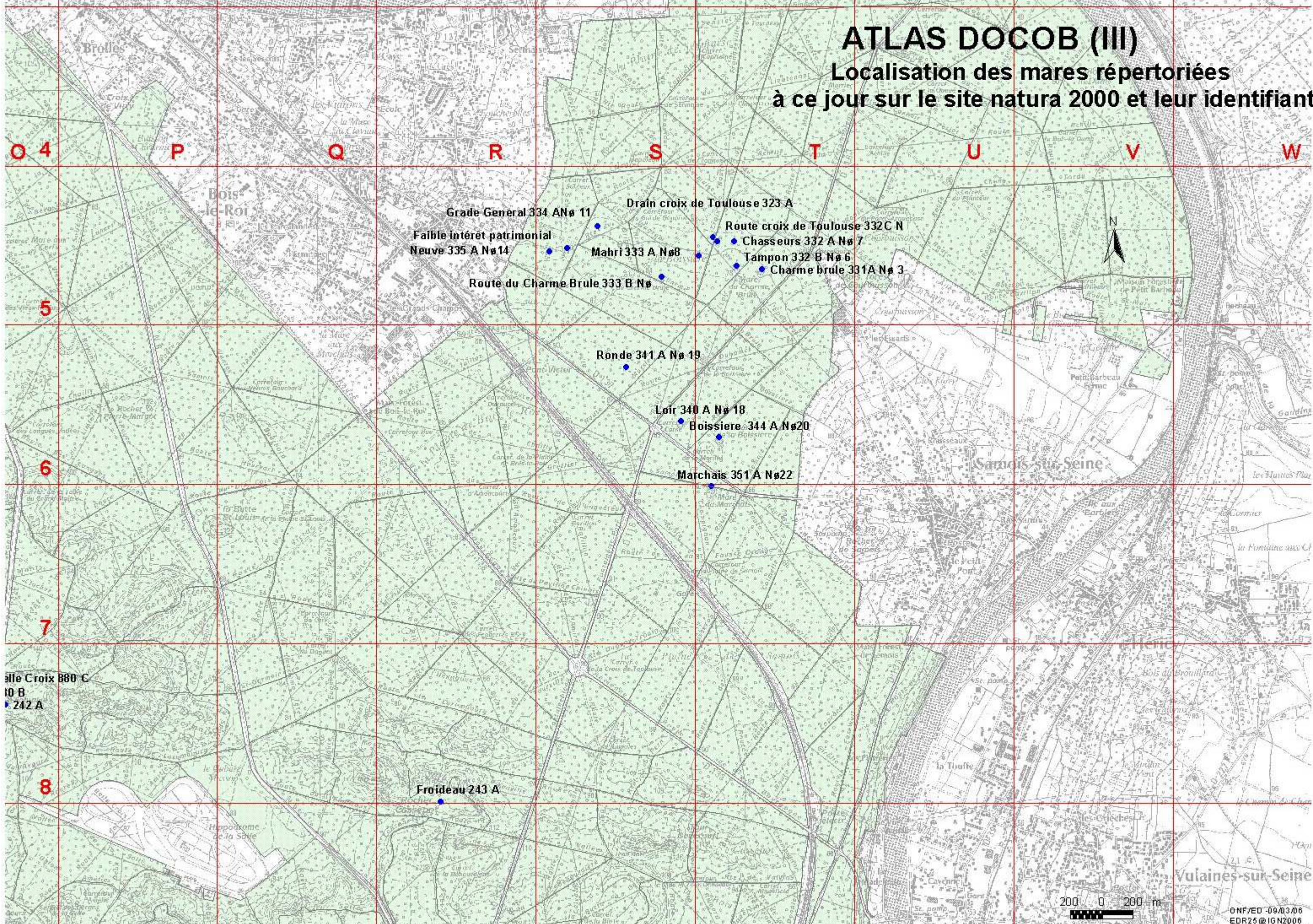
ATLAS DOCOB (II)

Localisation des mares répertoriées
à ce jour sur le site natura 2000 et leur identifiant



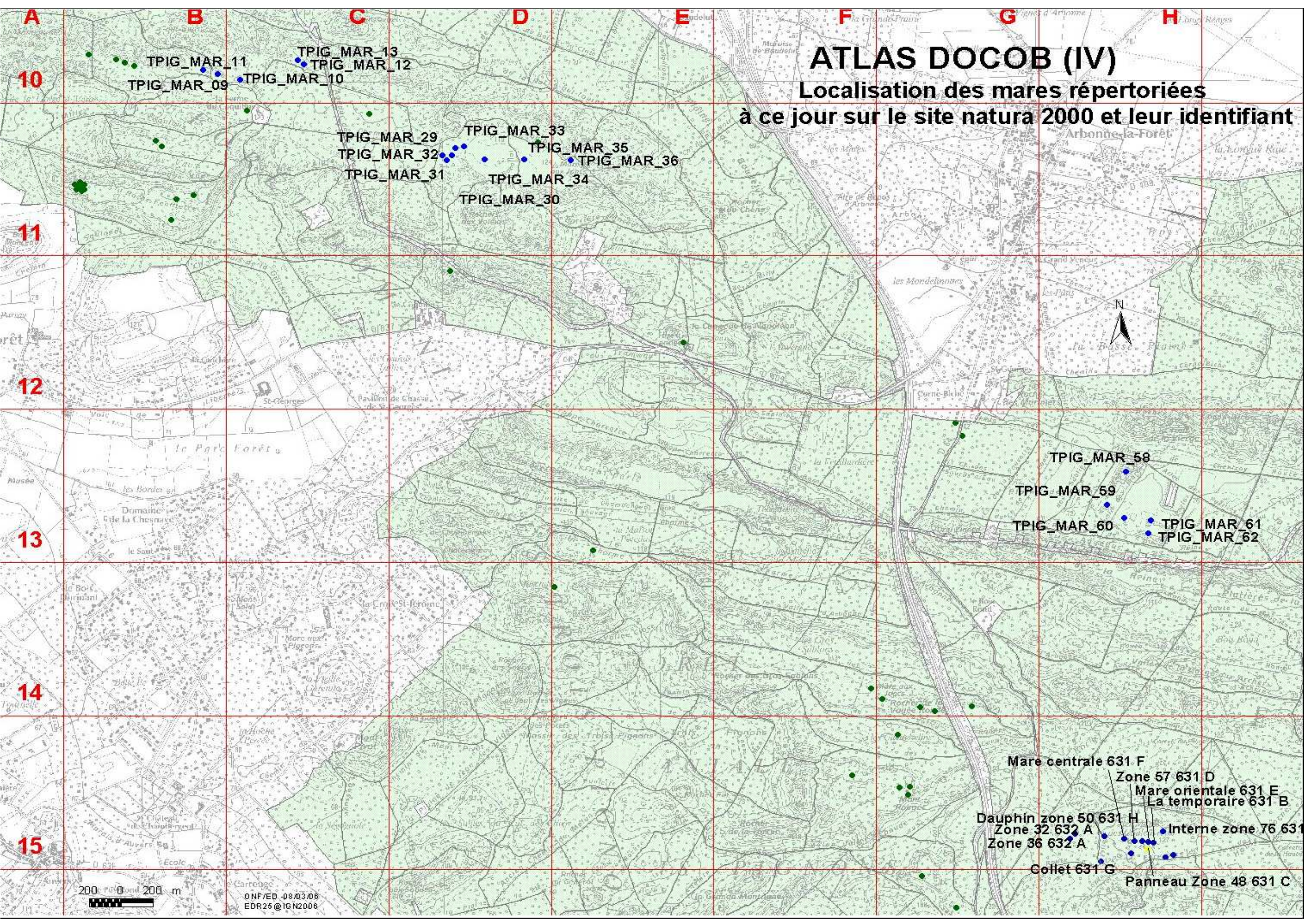
ATLAS DOCOB (III)

Localisation des mares répertoriées à ce jour sur le site natura 2000 et leur identifiant



ATLAS DOCOB (IV)

Localisation des mares répertoriées à ce jour sur le site natura 2000 et leur identifiant



TPIG_MAR_11
TPIG_MAR_09
TPIG_MAR_12
TPIG_MAR_10

TPIG_MAR_29
TPIG_MAR_32
TPIG_MAR_31
TPIG_MAR_33
TPIG_MAR_35
TPIG_MAR_36
TPIG_MAR_34
TPIG_MAR_30

TPIG_MAR_58
TPIG_MAR_59
TPIG_MAR_60
TPIG_MAR_61
TPIG_MAR_62

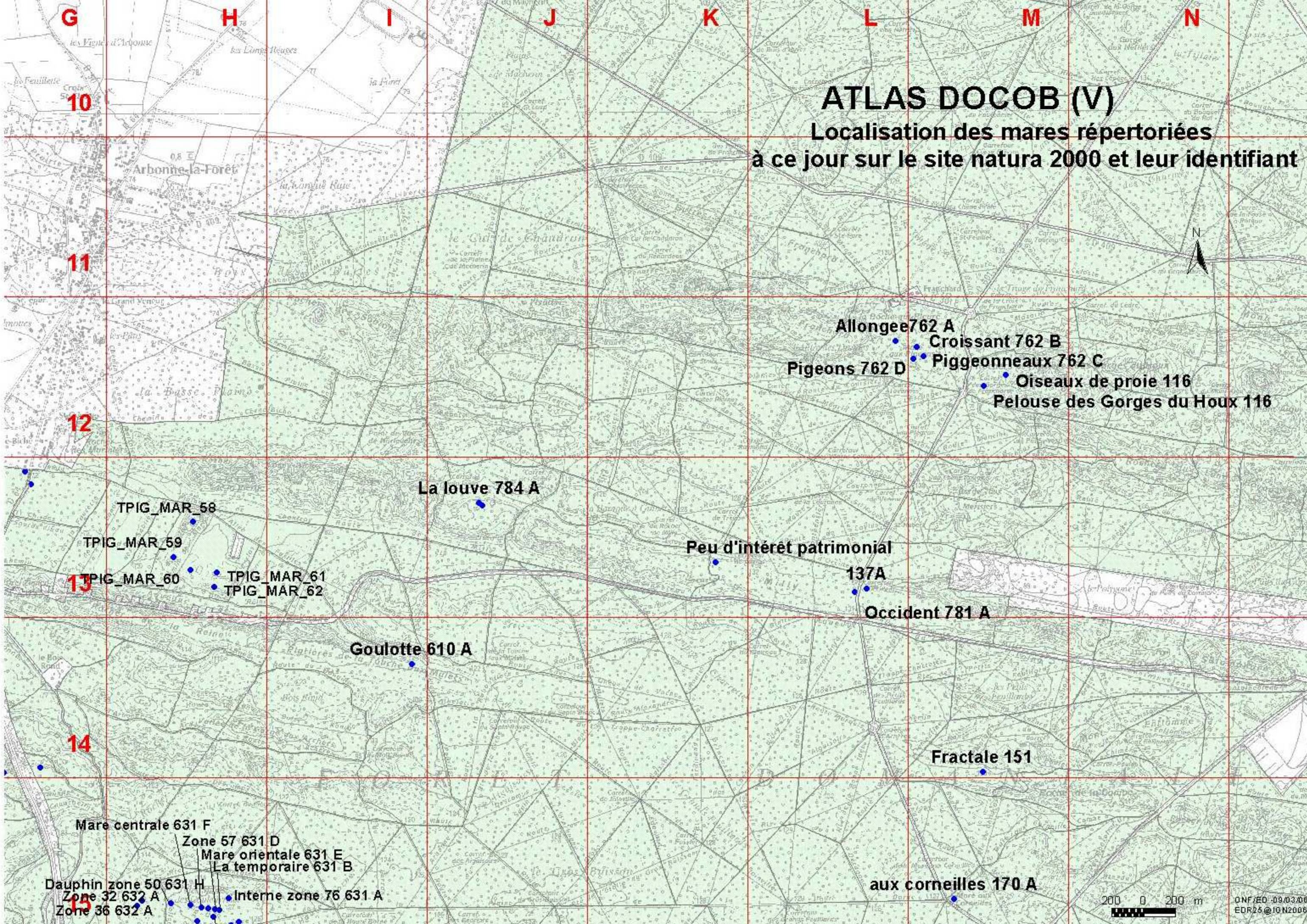
Mare centrale 631 F
Zone 57 631 D
Mare orientale 631 E
La temporaire 631 B
Dauphin zone 50 631 H
Zone 32 632 A
Zone 36 632 A
Collet 631 G
Interne zone 76 631
Panneau Zone 48 631 C

200 0 200 m

ONF/ED -08/03/06
EDR25 @ IG N2006

ATLAS DOCOB (V)

Localisation des mares répertoriées
à ce jour sur le site natura 2000 et leur identifiant



0 200 m

ATLAS DOCOB (VI)

Localisation des mares répertoriées
à ce jour sur le site naturel 2000 et leur identifiant



B

C

D

E

F

H

I

15

16

17

18

19

20

TPIG_MAR_49

TPIG_MAR_50

TPIG_MAR_52

TPIG_MAR_53

TPIG_MAR_51

TPIG_MAR_55

TPIG_MAR_54

TPIG_MAR_43

TPIG_MAR_02

TPIG_MAR_40

TPIG_MAR_03

TPIG_MAR_41

TPIG_MAR_42

Mare centrale 631 F
Zone 67 631 D
Mare orientale 631 E
La temporaire 631 B

Dauphin zone 50 631 H
Zone 32 632 A
Zone 36 632 A

Interne zone 76 631 A

Collet 631 G

Panneau Zone 48 631 C

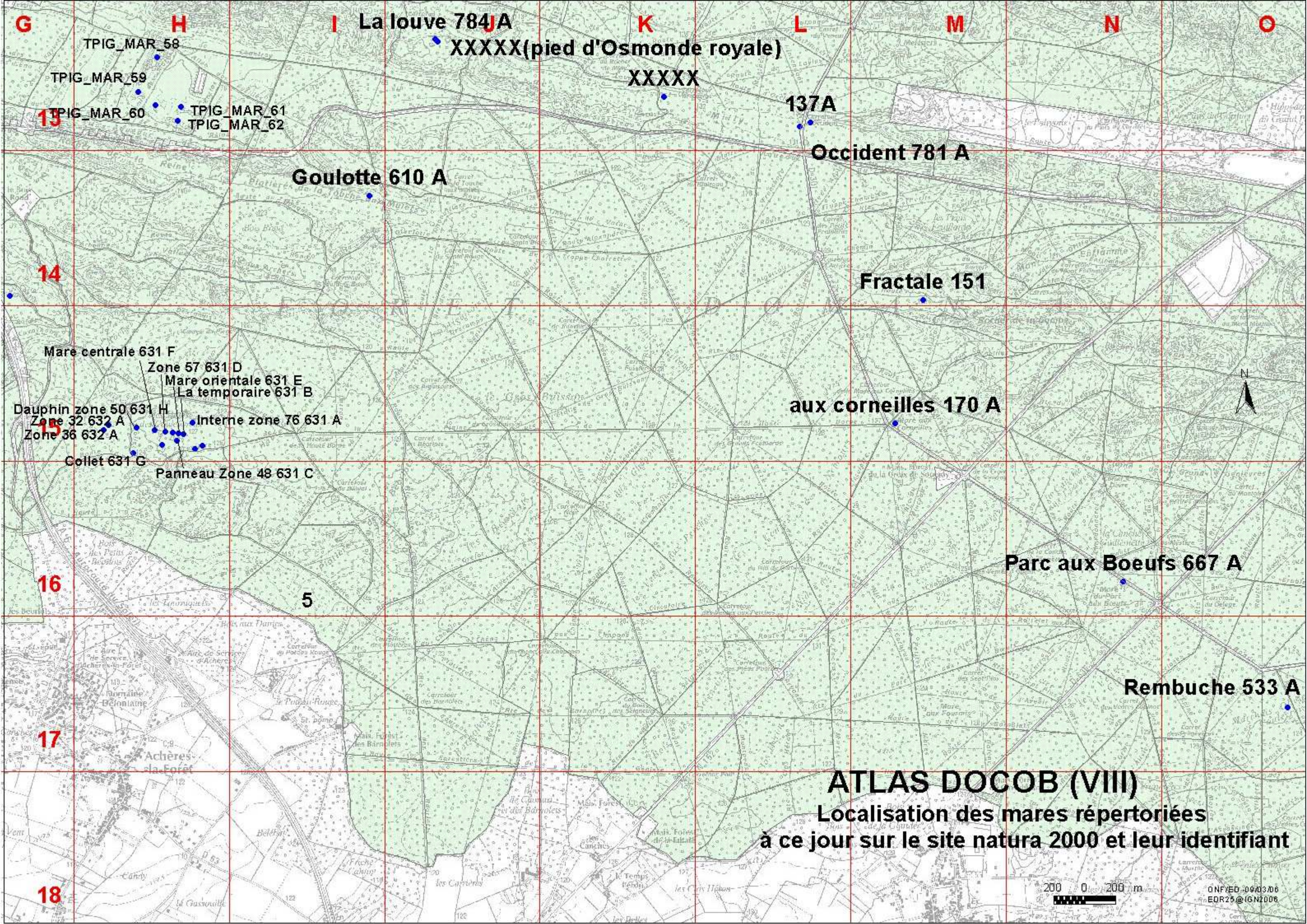
Nussy-sur-Ecole

Achères-la-Forêt

ATLAS DOCOB (VII)

Localisation des mares répertoriées à ce jour sur le site natura 2000 et leur identifiant





G

H

I

K

L

M

N

O

TPIG_MAR_58

TPIG_MAR_59

TPIG_MAR_60

TPIG_MAR_61

TPIG_MAR_62

13

La louve 784J

XXXXX(pied d'Osmonde royale)

XXXXX

137A

Occident 781 A

Goulotte 610 A

14

Fractale 151

Mare centrale 631 F

Zone 57 631 D

Mare orientale 631 E

La temporaire 631 B

Dauphin zone 50 631 H

Zone 32 632 A

Zone 36 632 A

Interne zone 76 631 A

Collet 631 G

Panneau Zone 48 631 C

aux corneilles 170 A

16

5

Parc aux Boeufs 667 A

17

Rembuche 533 A

18

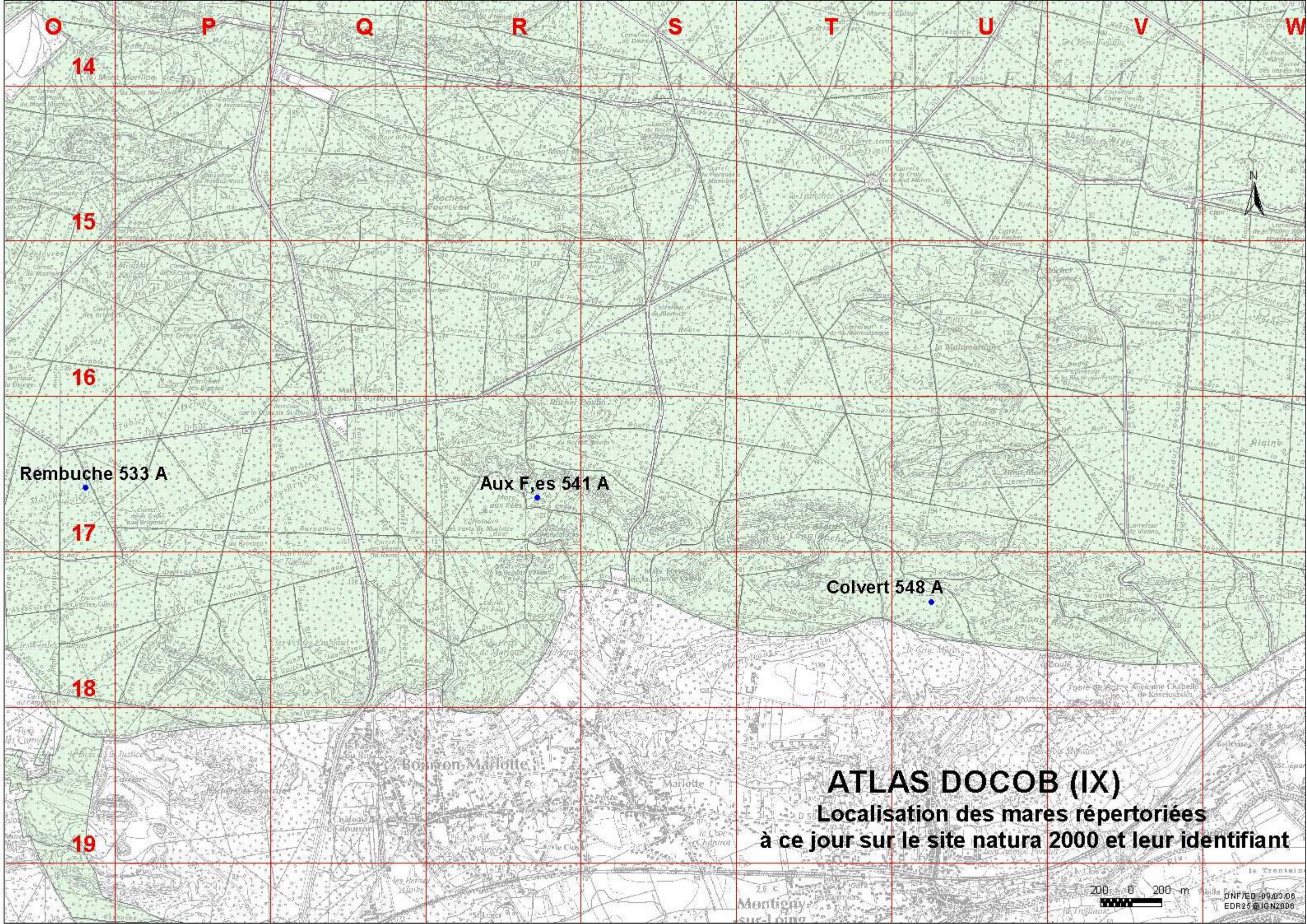
ATLAS DOCOB (VIII)

Localisation des mares répertoriées
à ce jour sur le site natura 2000 et leur identifiant

200 0 200 m

ONF/ED-09/03/06

EDR25@IGN2006



Rembuche 533 A

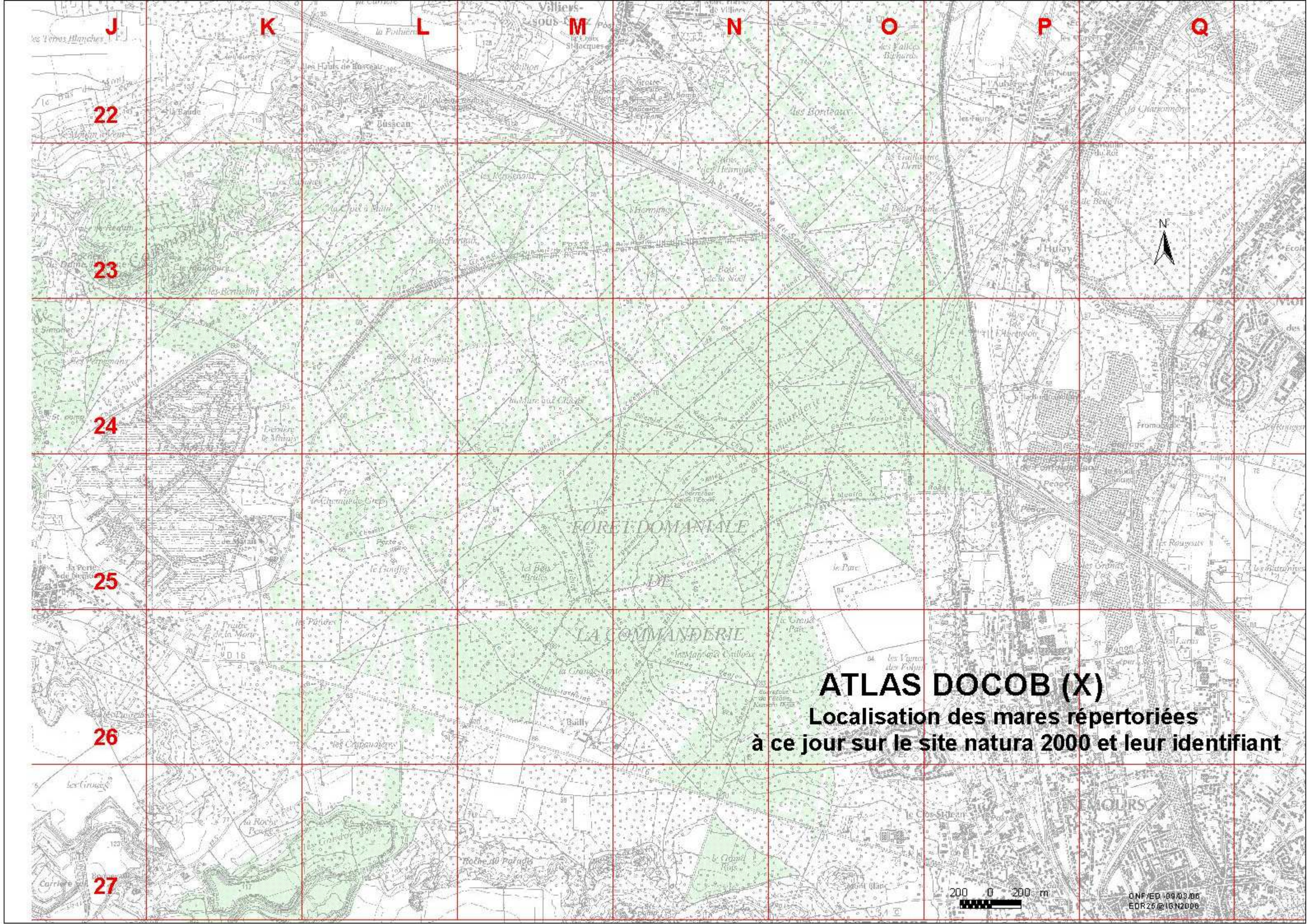
Aux F,es 541 A

Colvert 548 A

ATLAS DOCOB (IX)

Localisation des mares répertoriées
à ce jour sur le site natura 2000 et leur identifiant





22

23

24

25

26

27



ATLAS DOCOB (X)

Localisation des mares répertoriées
à ce jour sur le site natura 2000 et leur identifiant

