



PREFECTURE DE LA RÉGION D'ILE-DE-FRANCE

**Direction Régionale
de l'Environnement**

ILE-DE-FRANCE

BASSIN SEINE-NORMANDIE

Service Risques naturels, Hydrométrie et Annonce des Crues

Service des Milieux Aquatiques

Affaire suivie par :

David GOUTX (rivières)

tél : 01 55 01 28 24 fax : 01 55 01 28 20

david.goutx@idf.ecologie.gouv.fr

Philippe VERJUS (nappes)

tél : 01 55 01 29 24

philippe.verjus@idf.ecologie.gouv.fr

Gentilly, le 3 mai 2006

Bulletin "Etiage"

Du 3 mai 2006

Synthèse :

Grandes rivières :

Aucun seuil d'étiage n'est actuellement franchi sur les grandes rivières.

Petites rivières :

Le seuil de vigilance est franchi sur la Voulzie.

Nappes :

Les nappes restent sous des niveaux d'alerte, de crise ou de crise renforcée suivant les secteurs (hors nappe de Beauce et Albien).

Tendance :

Stable.

Prochain bulletin : le 10 mai 2006.



Ministère de l'Ecologie

Direction régionale de l'environnement – ILE-DE-FRANCE

79, rue Benoît MALON – 94257 Gentilly Cedex - tél : +33 01 55 01 27 00 – <http://www.ile-de-france.ecologie.gouv.fr>

Débits des rivières :

Rivière	Station	Seuils (m3/s)				VCN3 (m3/s)	rappel 28/04	Situation 03/05
		V	A	C	CR			

Grandes rivières, par ordre alphabétique :

Aisne	Soissons	13	9	9	6			normale
Aube	Arcis-sur-Aube	9.0	5.0	4.0	3.5			normale
Marne	Châlons-en-Champagne	13	11	9	8			normale
Marne	Gournay-sur-Marne	32	26	22	15			normale
Oise	Sempigny	9.0	5.0	5.0	3.5			normale
Oise	Creil	30	21	17	12			normale
Seine	Méry-sur-Seine	9.0	5.0	4.0	3.5			normale
Seine	Pont-sur-Seine	24	17	14	10			normale
Seine	Sainte-Assise (Saint-Fargeau-Ponthierry)	55	38	30	21			normale
Seine	Alfortville	60	42	32	23			normale
Seine	Paris	80	56	43	31			normale
Seine	Poissy	150	108	85	65			normale
Yonne	Courlon	21	16	13	10			normale

Petites rivières, par ordre alphabétique :

Essonne	La Mothe (Guigneville-sur-Essonne)	2.0	1.8	1.6	1.4			normale
Essonne	Boulancourt	0.38	0.30	0.15	0.08			normale
Grand-Morin	Pommeuse	2.1	2.0	1.9	1.8			normale
Loing	Episy (Loing)	4.3	3.8	3.3	2.8			normale
Lunain	Episy (Lunain)	0.2	0.14	0.10	0.07			normale
Mauldre	Beynes	0.42	0.35	0.30	0.20			normale
Mauldre	Aulnay-sur-Mauldre (Centre)	1.13	1.00	0.90	0.80			normale
Orge	Morsang-sur-Orge	1.8	1.3	1.0	0.8			normale
Orvanne	Blennes	0.14	0.12	0.11	0.10			normale
Petit-Morin	Montmirail	0.48	0.44	0.40	0.36			normale
Remarde	Saint-Cyr-sous-Dourdan	0.23	0.19	0.15	0.10			normale
Réveillon	La Jonchère (Férolles-Attilly)	0.04	0.03	0.02	0.01			normale
Ru d'Ancoeur	Blandy-les-Tours	0.030	0.020	0.015	0.010			normale
Sausseron	Nesles-la-Vallée	0.31	0.25	0.22	0.20			normale
Thérouanne	Congis (Gué-à-Tresmes)	0.30	0.27	0.25	0.20			normale
Voulzie	Jutigny	0.97	0.65	0.48	0.32	0.81		vigilance
Yerres	Courtomer (Paradis)	0.04	0.03	0.02	0.01			normale
Ysieux	Viarnes (Bertinval)	0.1	0.08	0.07	0.06			normale
Yvette	Villebon-sur-Yvette	0.56	0.50	0.40	0.30			normale

Légende :

(*) : station gérée par la DIREN Champagne-Ardenne

V : seuil de vigilance

A : seuil d'alerte

C : seuil de crise

CR : seuil de crise renforcée

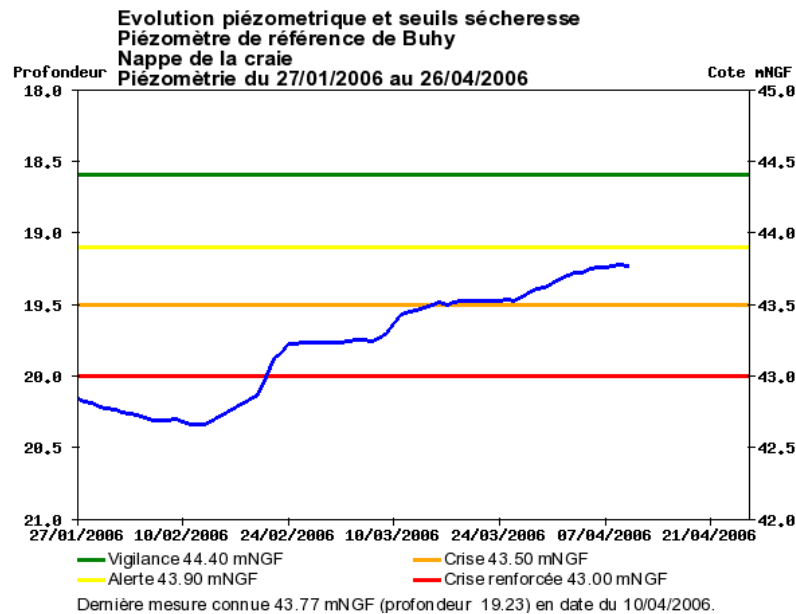
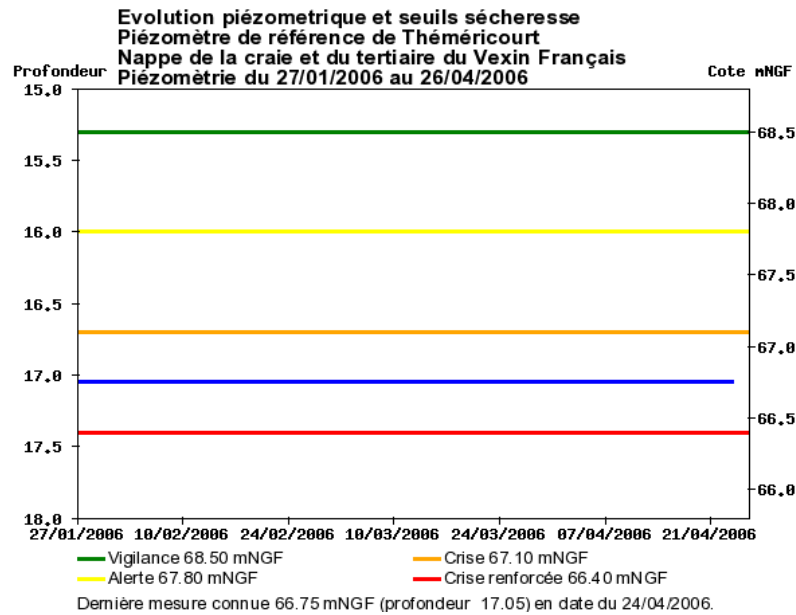
VCN3 : débit moyen sur trois jours consécutifs, le plus faible de la semaine

Les débits moyens journaliers de ces stations sont disponibles sur la banque hydro : <http://hydro.rnde.tm.fr/>

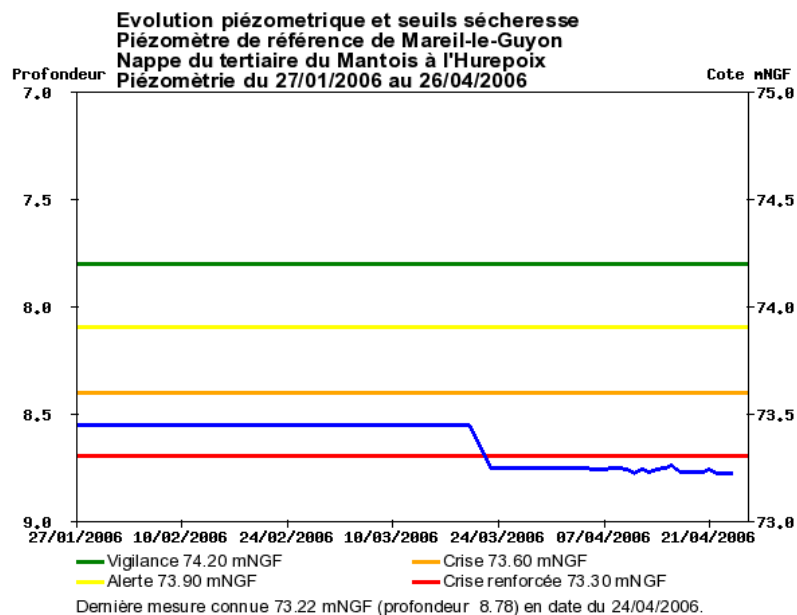
Niveaux des nappes (situation au 26 avril 2006) :

La nappe de la craie et du tertiaire du Vexin Français représentée par le piézomètre de Théméricourt (95) est sous le seuil de crise. Elle est sous le seuil d'alerte à Buhy (95).

NB : Le piézomètre de Théméricourt est à sec depuis juillet 2005.



Le niveau de la nappe du tertiaire du Mantois à l'Hurepoix représentée par le piézomètre de Mareil-le-Guyon (78) reste sous le niveau de crise renforcée.



Le niveau de la nappe dite du Champigny en Brie représentée par le piézomètre Montereau-sur-le-Jard (77) reste en dessous du seuil de crise.

