



PREFECTURE DE LA RÉGION D'ILE-DE-FRANCE

*Direction régionale
de l'environnement
ILE-DE-FRANCE*

*Service de l'hydrologie et des risques naturels
Service de prévision des crues
Service des milieux aquatiques*

Gentilly, le 25/06/2008

Affaire suivie par : Yan LACAZE
(rivières)

Tel. : + 33 1 55 01 29 06

Mél : yan.lacaze@developpement-durable.gouv.fr

et

Philippe VERJUS
(nappes)

Tel. : + 33 1 55 01 29 24

Mél : philippe.verjus@developpement-durable.gouv.fr

Bulletin de suivi de l'étiage

Quinzaine du 10 au 24 juin 2008

Synthèse :

Grandes rivières :

Les débits des grandes rivières demeurent dans les moyennes de saison.

Petites rivières :

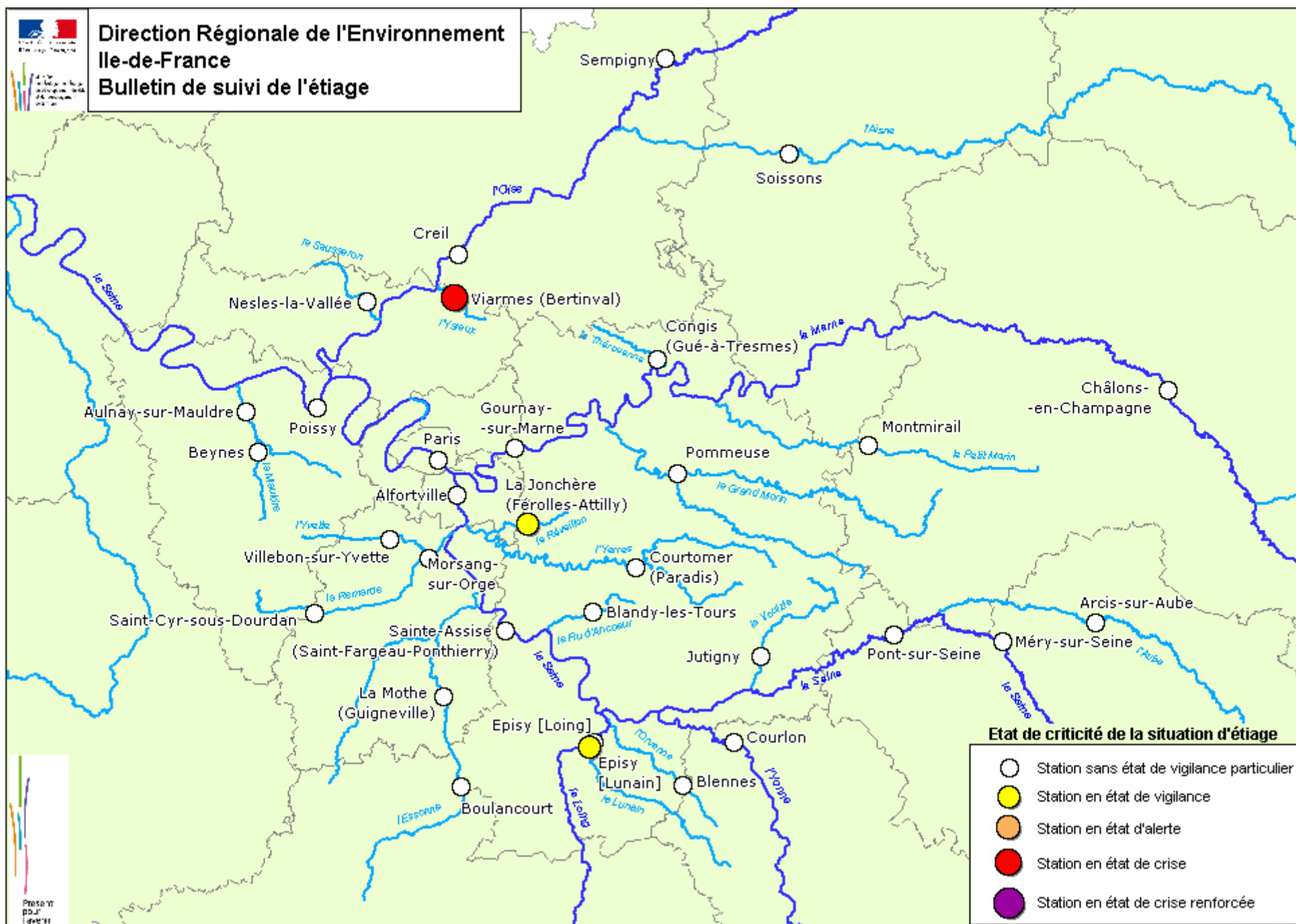
Les débits des petites rivières commencent à subir les effets de la baisse de la pluviométrie de ce mois. La tendance de baisse généralisée constatée en mai se confirme. Les débits d'étiage sont cependant, en général, proches des normales saisonnières. L'Ysieux à Viarmes qui avait franchi temporairement un seuil au mois de mai connaît une nouvelle baisse rapide.

Nappes :

La vigilance demeure conseillée, compte tenu des niveaux relativement bas.



**Direction Régionale de l'Environnement
Ile-de-France
Bulletin de suivi de l'étiage**



Débits des rivières:

rivière	station	Seuils (m ³ /s)				VCN3(m ³ /s)	Rappel xx/xx	Situation 25/06	Indice de fiabilité
		V	A	C	CR				
Grandes rivières, par ordre alphabétique :									
Aisne	Soissons (**)	18	11	7.6	6	50.33 le 24/06/2008			□□□□□
Aube	Arcis-sur-Aube (*)	6.3	5	4	3.5	28.03 le 24/06/2008			□□□□□
Marne	Châlons-en-Champagne (*)	12	11	9	8	36.40 le 24/06/2008			□□□□□
Marne	Gournay-sur-Marne	32	23	20	17	67.23 le 24/06/2008			□□□□□
Oise	Sempigny (**)	9.4	6.7	5.6	4.6	20.33 le 24/06/2008			□□□□□
Oise	Creil	32	25	20	17	78.00 le 24/06/2008			□□□□□
Seine	Méry-sur-Seine (*)	7.3	5	4	3.5	27.87 le 24/06/2008			□□□□□
Seine	Pont-sur-Seine (*)	25	20	17	16	70.90 le 24/06/2008			□□□□□
Seine	Ste-Assise (St-Fargeau)	58	43	37	32	177.33 le 24/06/2008			□□□□□
Seine	Alfortville	64	48	41	36	177.33 le 24/06/2008			□□□□□
Seine	Paris	81	60	51	45	227.67 le 24/06/2008			□□□□□
Seine	Poissy	160	99	79	65	340.67 le 23/06/2008			□□□□□
Seine	Vernon					363.67 le 23/06/2008			□□□□□
Yonne	Courlon	23	16	13	11	67.33 le 24/06/2008			□□□□□
Petites rivières, par ordre alphabétique:							Rappel xx/xx	Situation 25/06	
Essonne	La Mothe	2.4	1.8	1.6	1.4	2.84 le 20/06/2008			□□□□□
Essonne	Boulancourt	0.48	0.32	0.21	0.14	0.63 le 24/06/2008			□□□□□
Grand-Morin	Pommeuse	2.4	2.1	1.9	1.7	2.91 le 20/06/2008			□□□□□
Loing	Episy (Loing)	5.3	3.6	3	2.6	10.12 le 23/06/2008			□□□□□
Lunain	Episy (Lunain)	0.29	0.17	0.13	0.1	0.29 le 24/06/2008		Vigilance	□□□□□
Mauldre	Beynes	0.43	0.36	0.31	0.27	0.65 le 24/06/2008			□□□□□
Voulzie	Jutigny	1	0.65	0.48	0.32	1.54 le 19/06/2008			□□□□□
Mauldre	Aulnay-sur-Mauldre	1.1	0.9	0.78	0.71	1.34 le 24/06/2008			□□□□□
Orge	Morsang-sur-Orge	1.6	1.4	1.2	1	2.06 le 24/06/2008			□□□□□
Orvanne	Blennes	0.18	0.15	0.12	0.1	0.25 le 22/06/2008			□□□□□
Petit-Morin	Montmirail	0.57	0.49	0.42	0.36	1.27 le 22/06/2008			□□□□□
Remarde	St-Cyr-sous-Dourdan	0.25	0.19	0.17	0.15	0.30 le 24/06/2008			□□□□□
Réveillon	La Jonchère (Férolles)	0.037	0.021	0.015	0.012	0.033 le 24/06/2008		Vigilance	□□□□□
Ru d'Ancoeur	Blandy-les-Tours	0.011	0.011	0.005	0.005	0.078 le 19/06/2008			□□□□□
Sausseron	Nesles-la-Vallée	0.33	0.27	0.24	0.22	0.354 le 24/06/2008			□□□□□
Thérouanne	Congis (GuéTresmes)	0.35	0.26	0.23	0.2	0.36 le 19/06/2008			□□□□□
Yerres	Courtomer (Paradis)	0.034	0.034	0.01	0.01	0.241 le 24/06/2008			□□□□□
Ysieux	Viarmes (Bertinval)	0.1	0.082	0.07	0.06	0.069 le 24/06/2008		Crise	■ ■ ■ ■ ■
Yvette	Villebon-sur-Yvette	0.42	0.31	0.26	0.22	0.69 le 13/06/2008			□□□□□

(*) station gérée par la DIREN Champagne-Ardenne

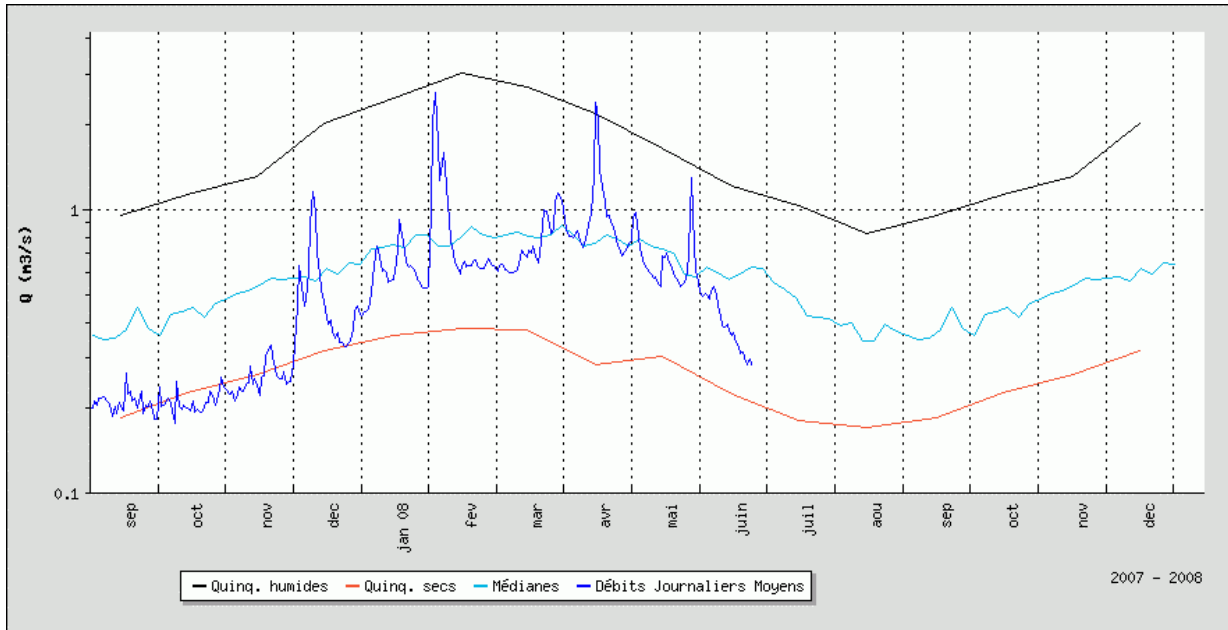
(**) station gérée par la DIREN Picardie

- V** seuil de vigilance
- A** seuil d'alerte
- C** seuil de crise
- CR** seuil de crise renforcée

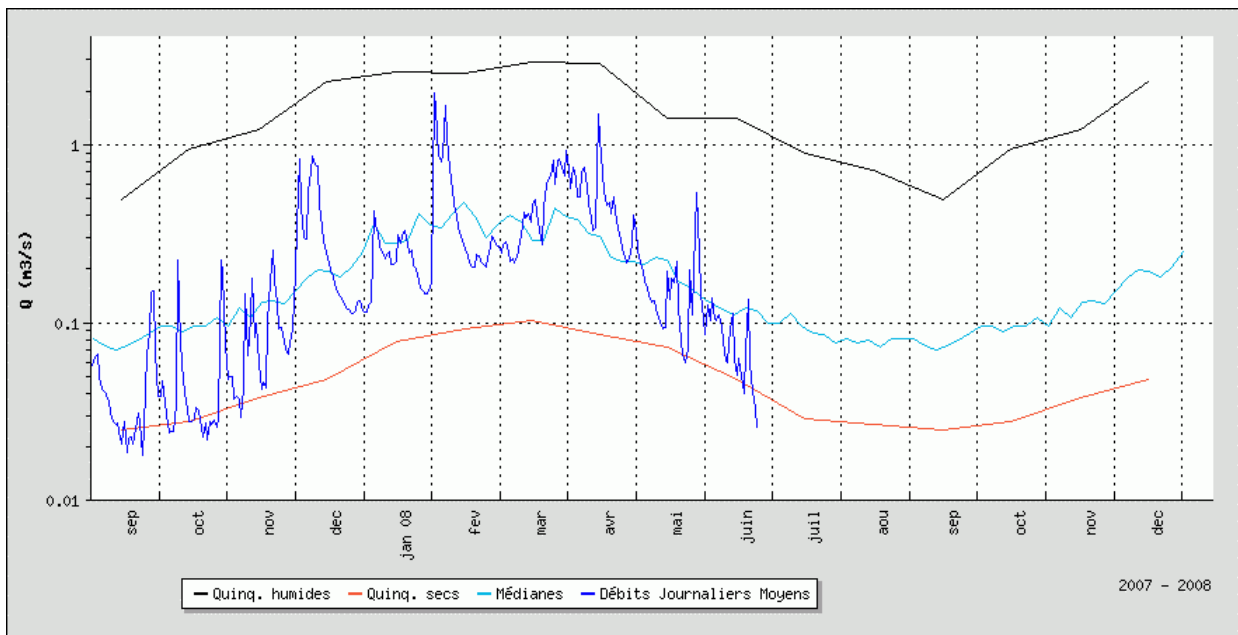
VCN3: débit moyen sur trois jours consécutifs, le plus faible de la **quinzaine**

Les débits moyens journaliers sont disponibles sur la banque hydro: <http://www.hydro.eaufrance.fr>

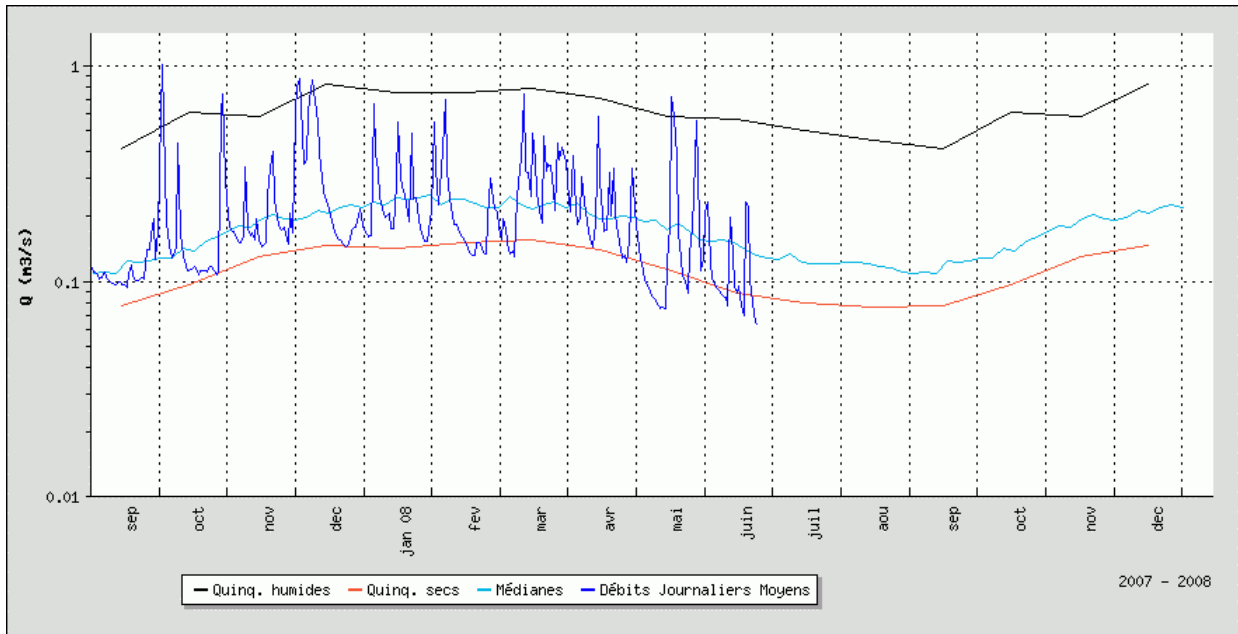
Le Lunain à Episy : passage en vigilance



Le Réveillon à Férolles-Attilly [La Jonchère]

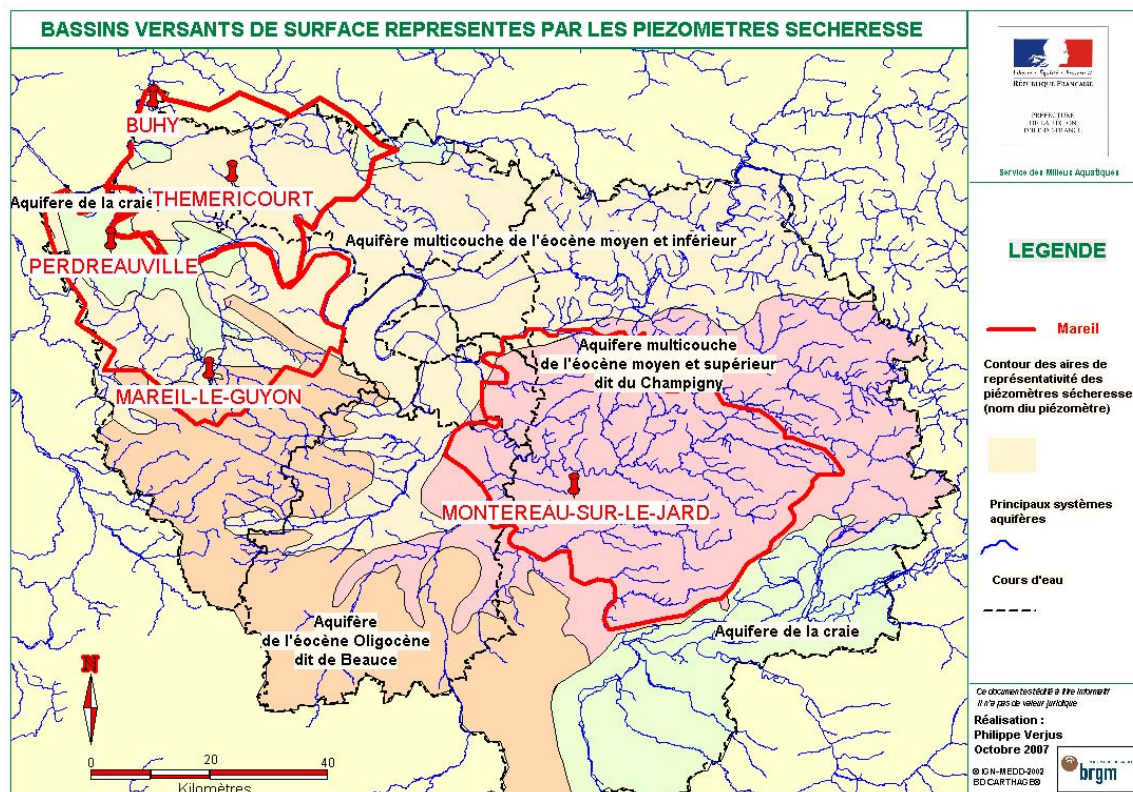


L'Ysieux à Viarmes (Bertinval) : passage subit en crise ces derniers jours

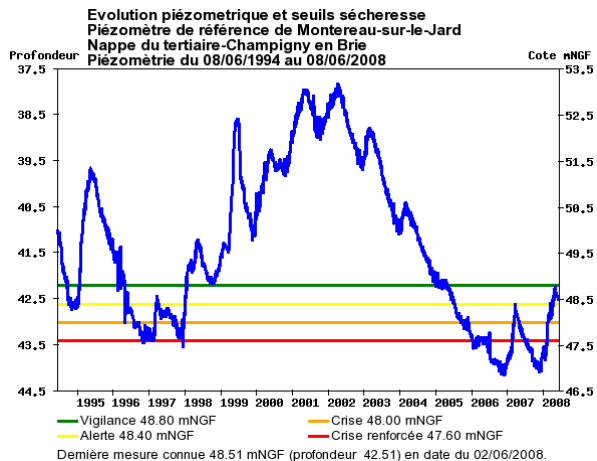


Situation des nappes au 11 juin 2008

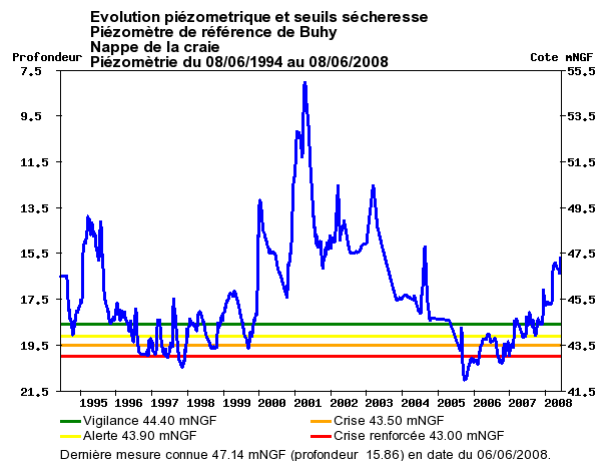
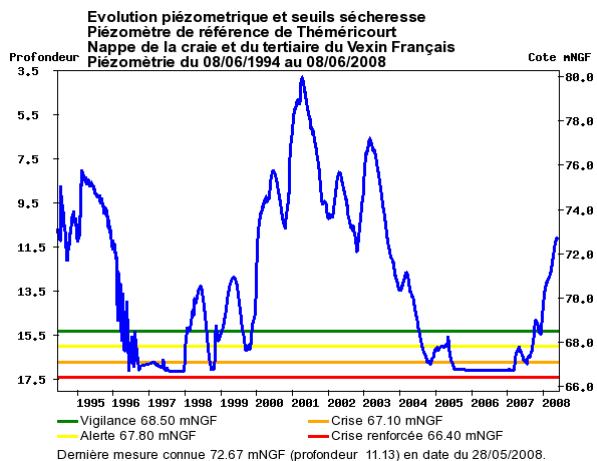
Piézomètre de référence	Situation par rapport aux seuils définis dans les arrêtés sécheresse
Buhy (nappe de la craie et du tertiaire du Vexin Français)	Normale
Mareil le Guyon (nappe du tertiaire du Mantois à l'Hurepoix)	Vigilance
Montereau-sur-le-Jard (tertiaire-Champigny en Brie)	Vigilance
Perdreauville (nappe du tertiaire du Mantois à l'Hurepoix)	Crise Renforcée
Théméricourt (nappe de la craie et du tertiaire du Vexin Français)	Normale



La nappe du Champigny en Brie: piézomètre Montereau-sur-le-Jard (77)



Les nappes du Vexin Français: piézomètres de Théméricourt (95) et Buhy (95)



Les nappes du Mantois à l'Hurepoix : piézomètres de Mareil-le-Guyon (78) et de Perdreauville (78)

