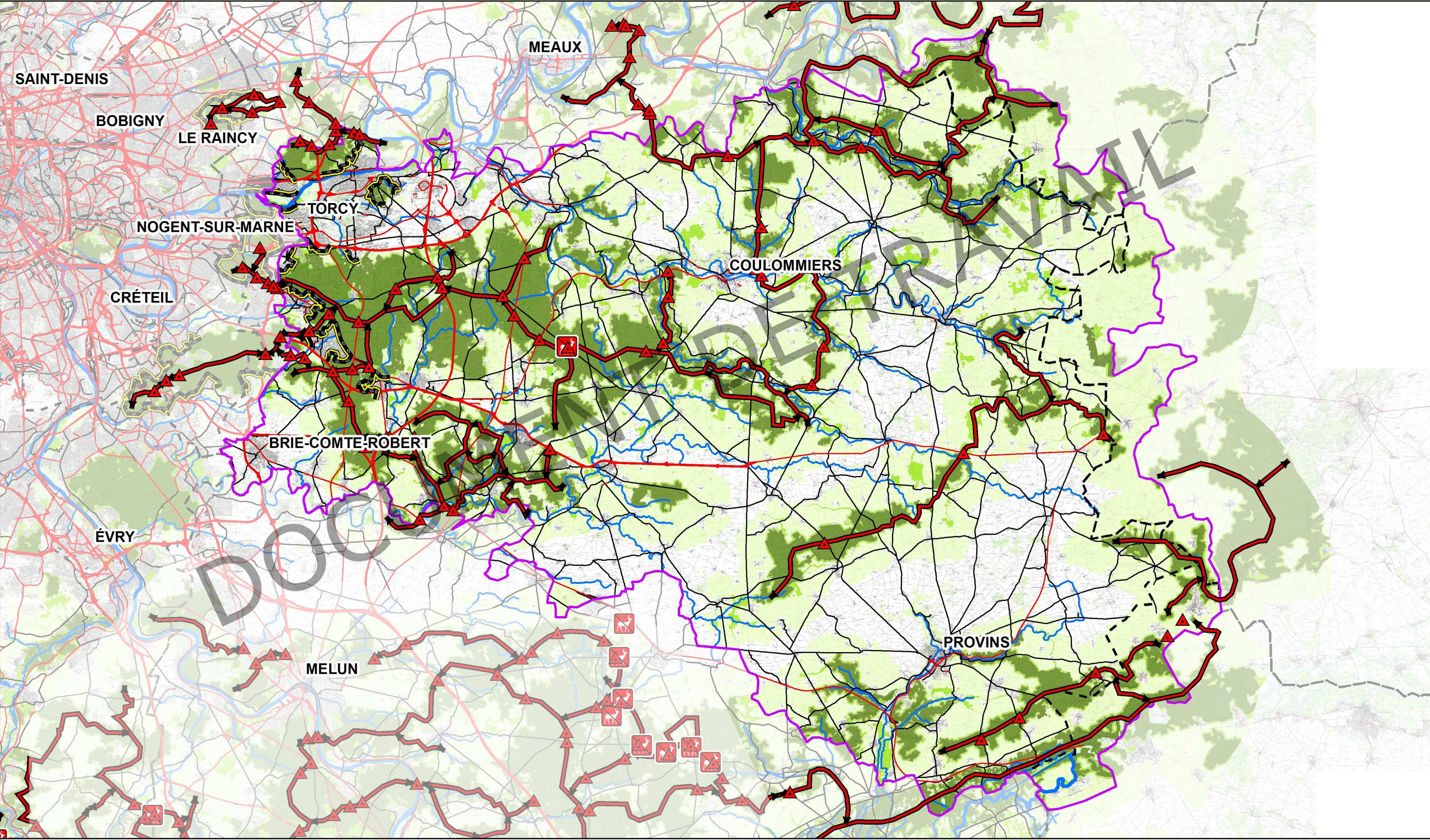









# ATELIER "BRIE" DU 22 MARS 2012

## CARTE 2 : PRESENTATION DE LA SOUS-TRAME BOISEE DU SRCE D'ILE-DE-FRANCE



 <p style="font-size: small;">Liberté • Égalité • Fraternité REPUBLIQUE FRANÇAISE</p>  <p style="font-size: x-small;">PRÉFET DE LA RÉGION D'ÎLE-DE-FRANCE</p>	 <p style="font-size: small;">île de France</p>  <p style="font-size: x-small;">Ecosphère Conseil et ingénierie pour la nature et le développement durable 21a, rue de Venise, 94110 St-Maur des Fossés Tel: 33 (0)1 45 11 24 30 - www.ecosphere.fr</p>		<p>--- Limites départementales</p> <p>□ Périmètre de l'atelier "Brie"</p> <p><b>Cours d'eau</b></p> <p>— Grands cours d'eau</p> <p>— Petits cours d'eau</p>	<p><b>Infrastructures de transport</b></p> <p>— Infrastructures majeures</p> <p>— Infrastructures importantes</p> <p>— Infrastructures de 2e ordre</p>	<p><b>Continuum</b></p> <p>Nombre de guildes</p> <p>□ 1 guildes d'espèces</p> <p>□ 2 guildes d'espèces</p> <p>□ 3 guildes d'espèces</p>	<p>→ Corridors forestiers</p> <p>▲ Point de fragilité des corridors</p> <p>— Fronts urbains en contact du continuum</p> <p>□ Points de collision</p>	<p>1:260 000</p>   <p>0 3,5 7 14 Km</p> <p>Mars 2012</p> <p style="font-size: x-small;">Sources : Ecosphère, IGN®</p>
---	---	---	---	--	---	--	---