

# ATLAS DU FONCIER PUBLIC DES HAUTS-DE-SEINE 2019

Février 2020



Direction régionale et interdépartementale de l'Équipement  
et de l'Aménagement Île-de-France  
Unité départementale des Hauts-de-Seine

[www.driea.ile-de-france.developpement-durable.gouv.fr](http://www.driea.ile-de-france.developpement-durable.gouv.fr)



PRÉFET  
DES HAUTS-DE-SEINE

## Historique des versions du document

Version	Date	Commentaire
Initiale	- 18 Novembre 2019	pour validation UDEA92/SPAD/PECT

## Affaire suivie par

<b>Simon ESTINES</b> - DRIEA-IF/UT92/Service Planification et Aménagement Durables (SPAD)/Pôle Études et Connaissance Territoriales (PECT).
Tél. : 01 40 97 29 67 / Fax : 01 47 21 77 91
Courriel : <a href="mailto:simon.estines@developpement-durable.gouv.fr">simon.estines@developpement-durable.gouv.fr</a>

## Rédacteur

**Florian BARATHIEU** - DRIEA-IF/UD92/SPAD/PECT/ Administrateur de données localisées  
**Alban NALLET** - DRIEA-IF/UD92/SPAD/PECT/ Chargé d'étude foncière  
**Khalid RAMZI** - DRIEA-IF/UD92/SPAD/PECT/Dessinateur cartographe géomaticien.

## Relecteur

**Simon ESTINES** - DRIEA-IF/UD92/chef du Pôle Études et Connaissance Territoriales (PECT).

## Participants

**Simon ESTINES** - DRIEA-IF/UD92/chef du Pôle Études et Connaissance Territoriales (PECT)  
**Florian BARATHIEU** - DRIEA-IF/UD92/SPAD/PECT/ Administrateur de données localisées  
**Alban NALLET** - DRIEA-IF/UD92/SPAD/PECT/ Chargé d'étude foncière  
**Khalid RAMZI** - DRIEA-IF/UD92/SPAD/PECT/Dessinateur cartographe géomaticien.

---

# INTRODUCTION

## Méthodologie

La connaissance fine du foncier public et de sa répartition sur le département est déterminante dans le portage des projets et des différents politiques publiques de l'État. Reprenant les premiers travaux de 2014, l'objectif de cet atlas du foncier public est ainsi de représenter par commune et par propriétaire la répartition du foncier public sur le département des Hauts-de-Seine.

Pour les 36 communes du département, sont cartographiées les propriétés de l'État, de la région Île-de-France, du département des Hauts-de-Seine, de la commune, des offices HLM ainsi que des établissements publics. Sont également représentés les périmètres d'intervention de l'Établissement Public Foncier d'Île-de-France (EPFIF).

Opérateur public foncier, l'EPFIF est chargé d'aider au portage foncier d'opérations d'aménagement en faveur du logement, du soutien au développement économique ainsi que la lutte contre l'habitat indigne pour le compte des collectivités locales. Le périmètre d'intervention de l'EPFIF se distingue en deux catégories :

- **La maîtrise foncière** : dans ce périmètre opérationnel, l'EPF est chargé d'acquérir l'ensemble des biens. Ces terrains sont viabilisés puis revendus à l'aménageur à un prix rendant une opération d'aménagement économiquement viable.
- **La veille foncière** : ce périmètre de surveillance permet à l'EPF de pouvoir entreprendre des acquisitions à la périphérie des zones en maîtrise pouvant être utiles aux opérations des aménageurs. Ce périmètre permet également de pouvoir faire réaliser des acquisitions en vue d'opérations non prévues dans les opérations initiales.

## Les ressources utilisées

---

Les cartes de l'atlas du foncier public ont été réalisées à partir de bases de données existantes :

- La première ressource est le Référentiel Foncier « Présumé » Public issu des fichiers fonciers produits par le CEREMA. Cette ressource provient des bases de données fiscales de la Direction Générale des Finances Publiques (DGFIP). Compte tenu du traitement des données, les informations disponibles sont celles de l'année N-2 (ici 2017).
- La seconde ressource est fournie par l'Établissement Foncier Public d'Île-de-France (EPFIF) et contient tous les périmètres d'intervention en maîtrise ou en veille foncière de l'établissement. Ces informations sont datées au 1<sup>er</sup> juillet 2019.

## Les analyses statistiques réalisées

---

L'atlas du foncier public des Hauts-de-Seine a été élaboré pour sa partie statistique à partir des données du Référentiel Foncier Public.

Les données ont été agrégées à l'échelle de la commune, de l'EPT et du département grâce au gestionnaire de base de données *PostgreSQL*.

Il est important de noter que les données représentées dans les graphiques correspondent à la **surface des parcelles** publiques ou privées et non à la surface bâtie.

Enfin, par souci de lisibilité, dans le graphique « Répartition des affectataires État » seuls sont affichés les affectataires représentant **plus de 1 %** du total.



# Antony

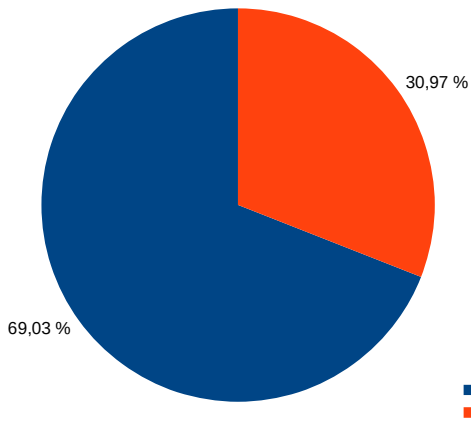
## Vallée Sud Grand Paris

PRÉFET  
DES HAUTS-DE-SEINE

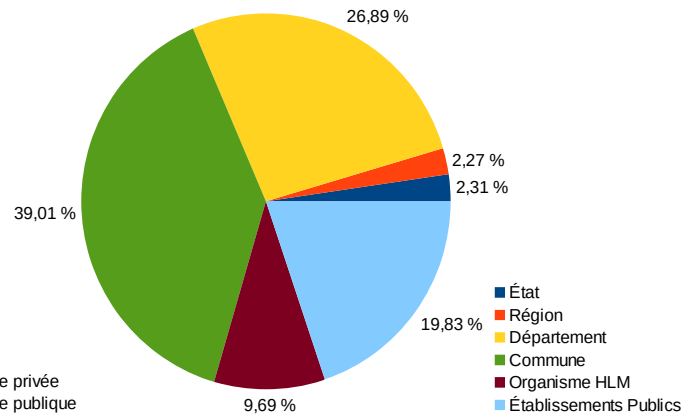
Source : RFP 2017

### Atlas du foncier public

Proportion Public / Privé

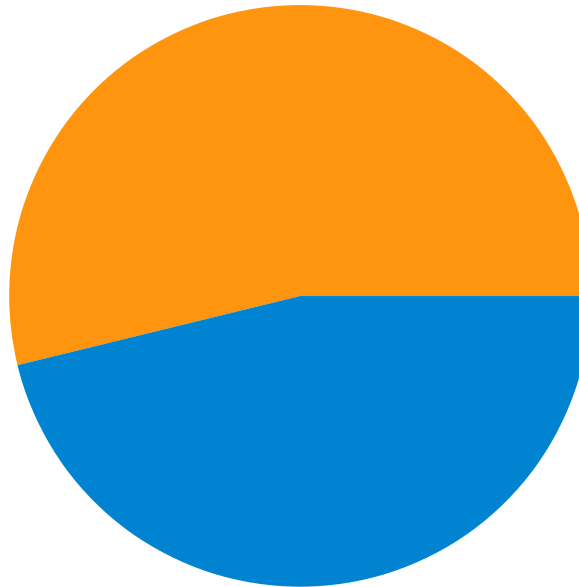


Repartition des affectataires publics



Répartition des affectataires État

DEVELOPPEMENT DURABLE : 36 343 m<sup>2</sup>



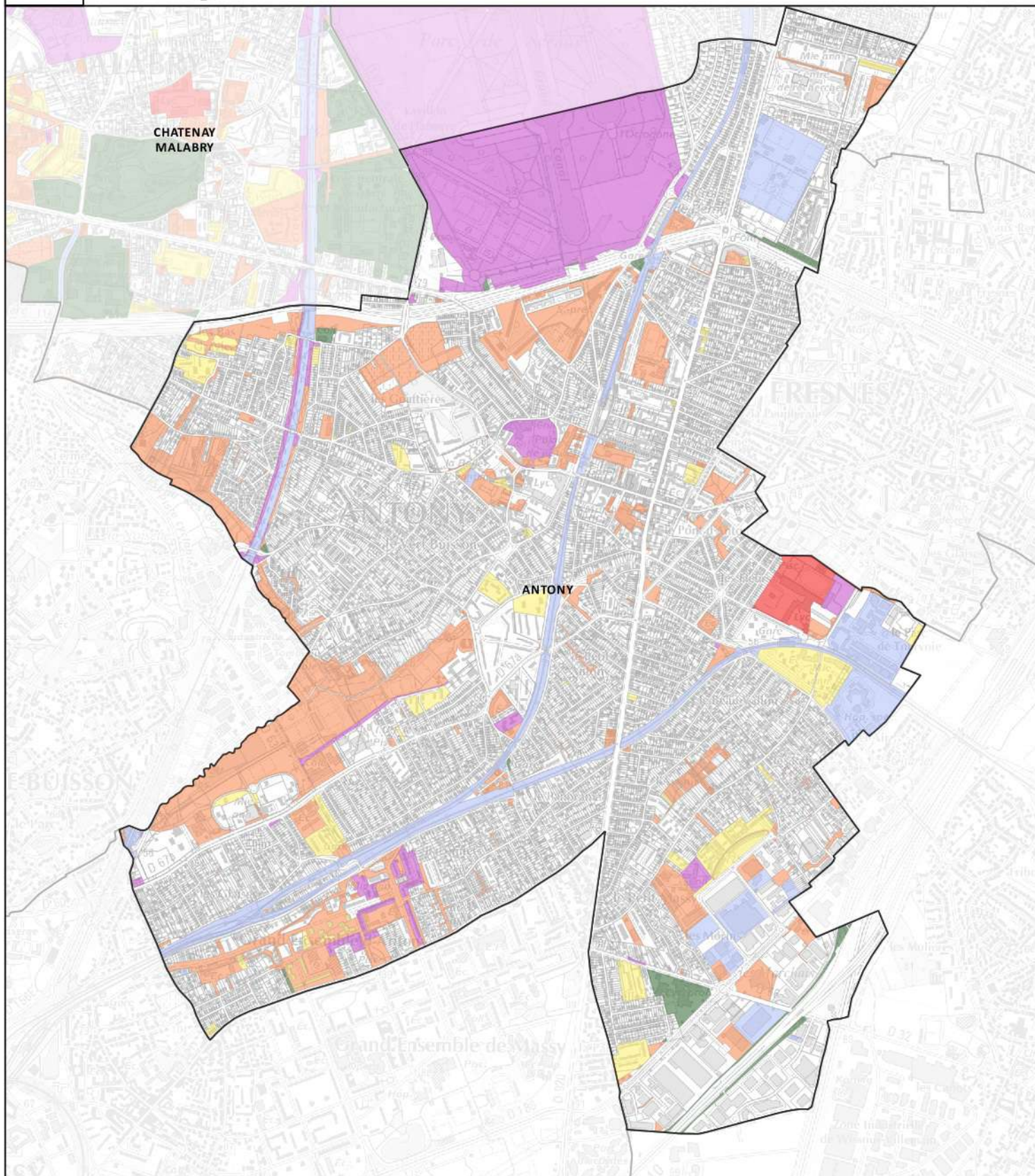
ED NAT-ENS SUP - RECHERCHE : 31 178 m<sup>2</sup>

	Antony	Vallée Sud Grand Paris	Département
Surface publique	2 962 915 m <sup>2</sup>	19 323 884 m <sup>2</sup>	68 426 911 m <sup>2</sup>
Surface État	67 877 m <sup>2</sup>	4 606 686 m <sup>2</sup>	18 174 158 m <sup>2</sup>
Surface MTES	36 343 m <sup>2</sup>	153 413 m <sup>2</sup>	1 176 297 m <sup>2</sup>



# Propriétés publiques dans le département des Hauts-de-Seine

## Antony



### Propriétés publiques

- Etat
- Région
- Département
- Commune
- Offices HLM
- Etablissements Publics

*Ces données sont une sélection dans les fichiers fonciers des parcelles dont tous les titulaires de droits de type propriétaire sont des personnes publiques. Lorsqu'il y a plusieurs titulaires de droits sur la même parcelle, c'est le propriétaire principal qui est mentionné.  
Carte réalisée avec des données statistiques.  
Ne dispense pas de vérification\**

Réalisation : DRIEA-IF-UD92/SPAD/PECT  
Données : , IGN Scan25, DGFIP, Cadastre CD92, DRIEA/SCEP/CIG et CETE Nord Picardie d'après DGFIP 2017.

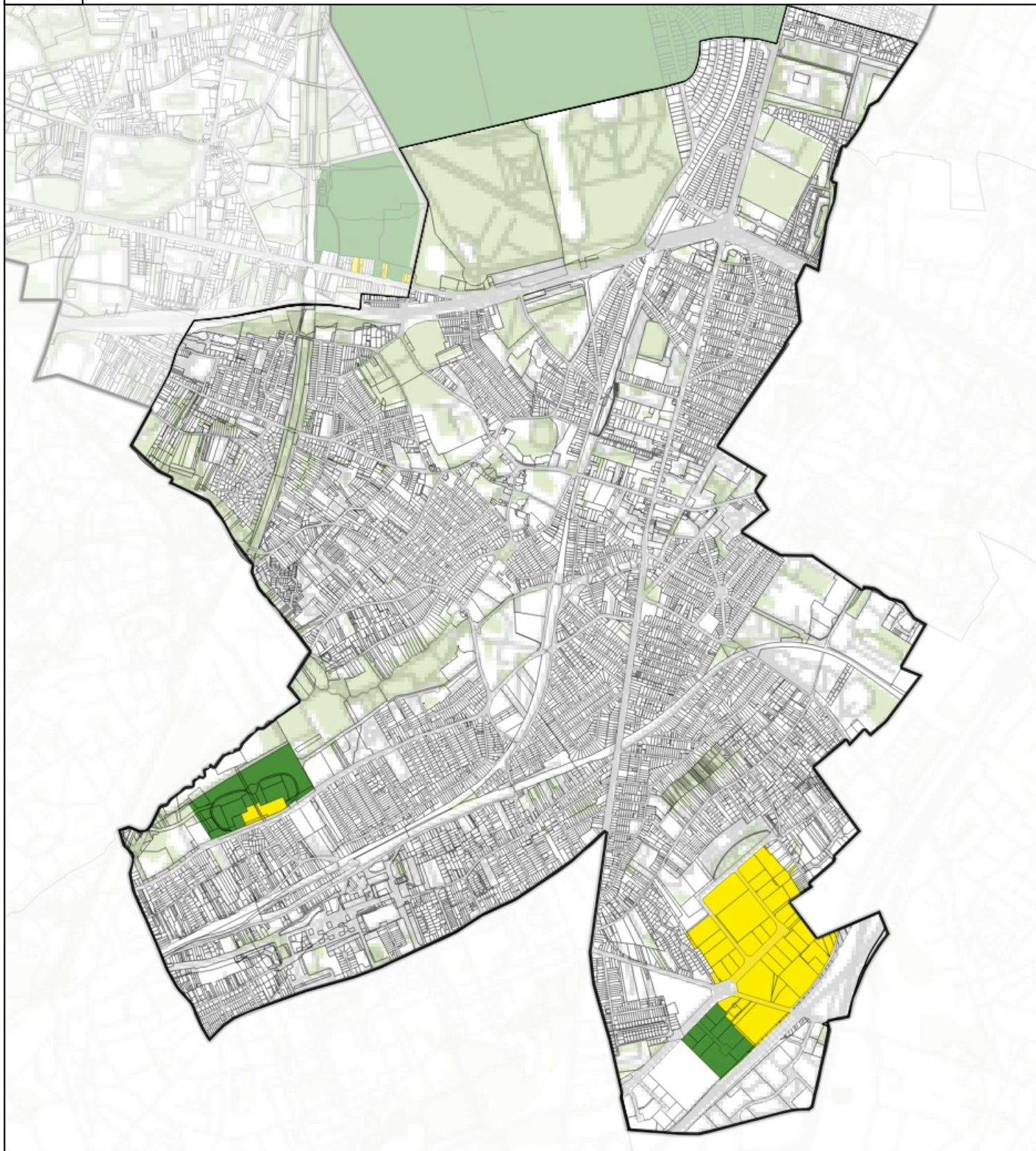
**Atlas du foncier public**  
**Août 2019**





# Périmètres d'intervention de l'EPFIF au 1er janvier 2019

## Antony



### Légende

-  Limite départementale
-  Limites communales
-  Parcelle cadastrale
-  Périmètre de veille foncière
-  Périmètre de maîtrise foncière







# Asnières-sur-Seine

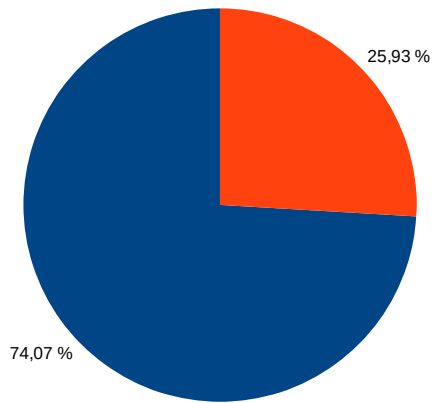
PRÉFET  
DES HAUTS-DE-SEINE

## Boucle Nord de Seine

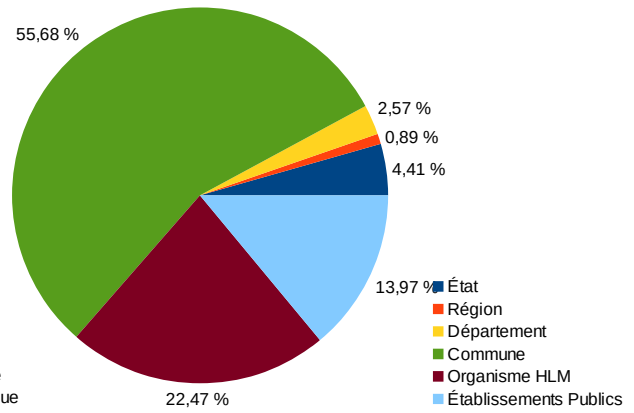
Source : RFP 2017

### Atlas du foncier public

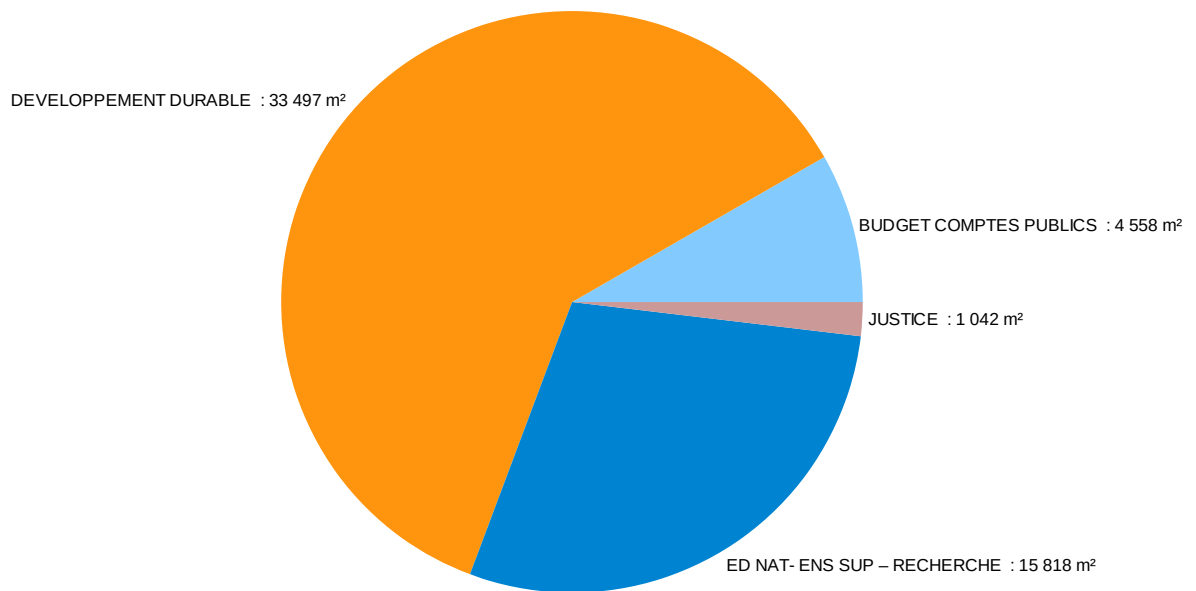
Proportion Public / Privé



Repartition des affectataires publics



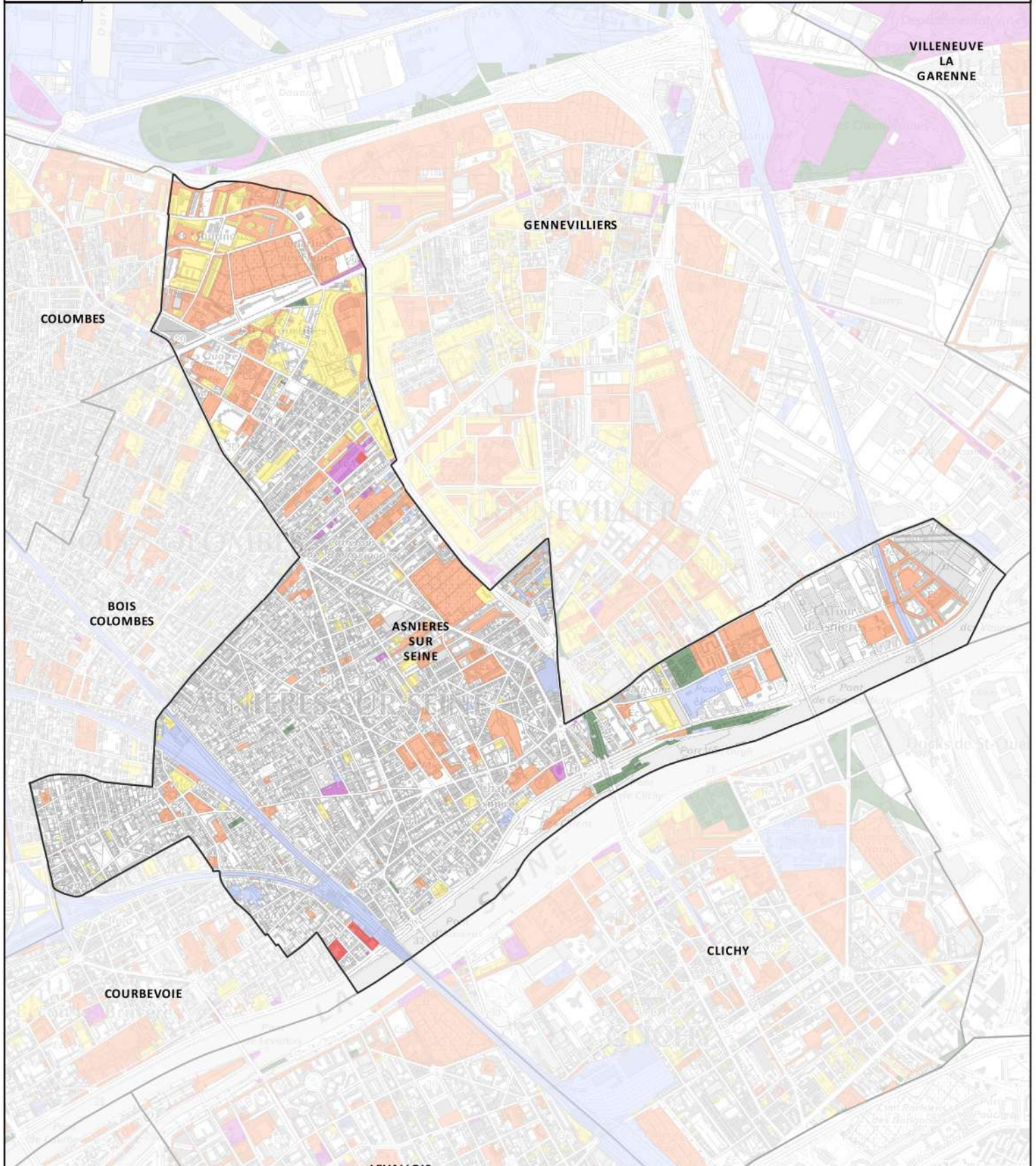
Répartition des affectataires État



	Asnières-sur-Seine	Boucle Nord de Seine	Département
Surface publique	1 251 573 m <sup>2</sup>	11 760 528 m <sup>2</sup>	68 426 911 m <sup>2</sup>
Surface État	55 168 m <sup>2</sup>	763 559 m <sup>2</sup>	18 174 158 m <sup>2</sup>
Surface MTES	33 497 m <sup>2</sup>	589 685 m <sup>2</sup>	1 176 297 m <sup>2</sup>



# Propriétés publiques dans le département des Hauts-de-Seine Asnières-sur-Seine



### Propriétés publiques

- Etat
- Région
- Département
- Commune
- Offices HLM
- Etablissements Publics

*Ces données sont une sélection dans les fichiers fonciers des parcelles dont tous les titulaires de droits de type propriétaire sont des personnes publiques. Lorsqu'il y a plusieurs titulaires de droits sur la même parcelle, c'est le propriétaire principal qui est mentionné. Carte réalisée avec des données statistiques. Ne dispense pas de vérification.*

Réalisation : DRIEA-IF-UD92/SPAD/PECT  
Données : IGN Scan25, DGFP, Cadastre CD92, DRIEA/SCEP/CIG et CETE Nord Picardie d'après DGFIP 2017.

**Atlas du foncier public  
Août 2019**

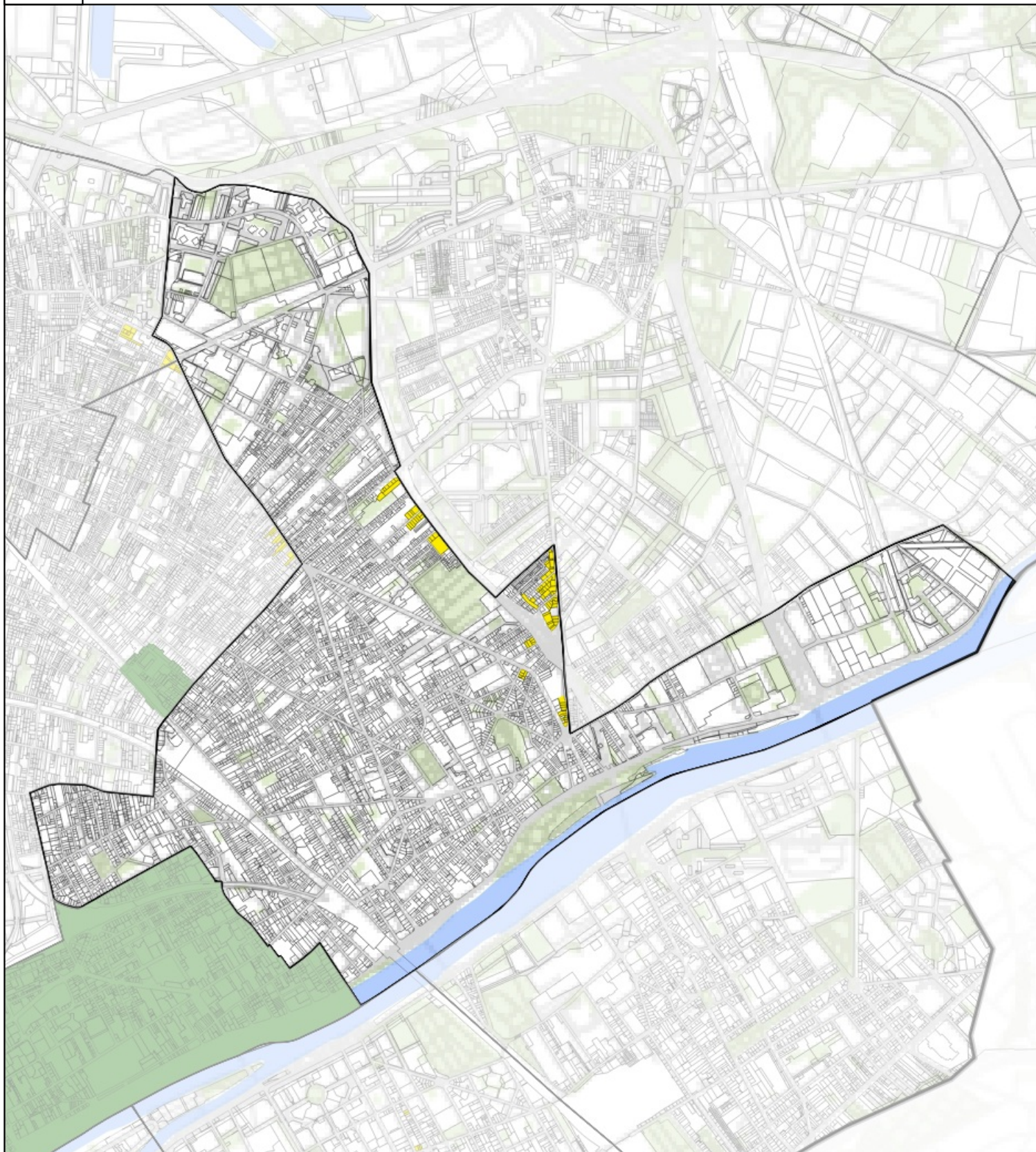
0 0.5 1 km





# Périmètres d'intervention de l'EPFIF au 1er janvier 2019

## Asnières-sur-Seine



### Légende

-  Limite départementale
-  Limites communales
-  Périmètre de veille foncière
-  Périmètre de maîtrise foncière
-  Parcelle cadastrale







# Bagneux

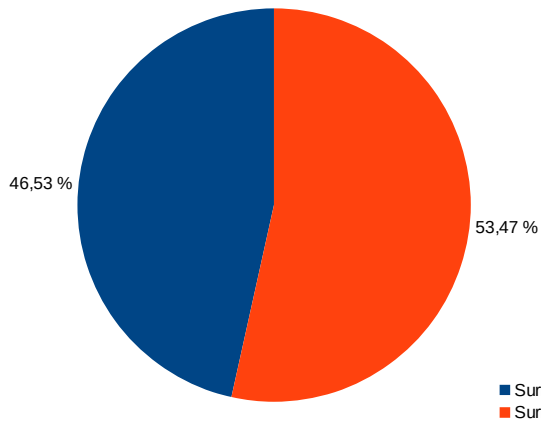
## Vallée Sud Grand Paris

PREFET  
DES HAUTS-DE-SEINE

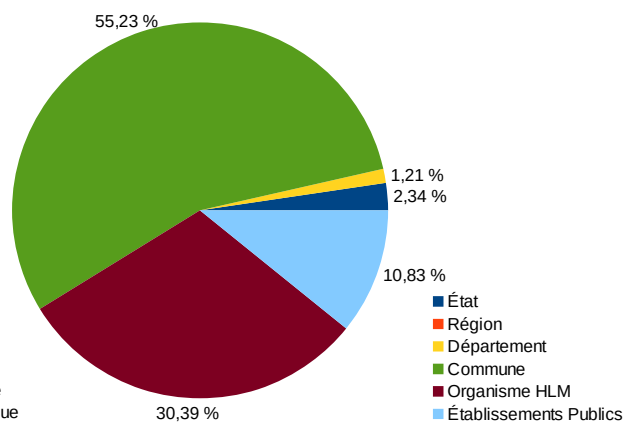
Source : RFP 2017

### Atlas du foncier public

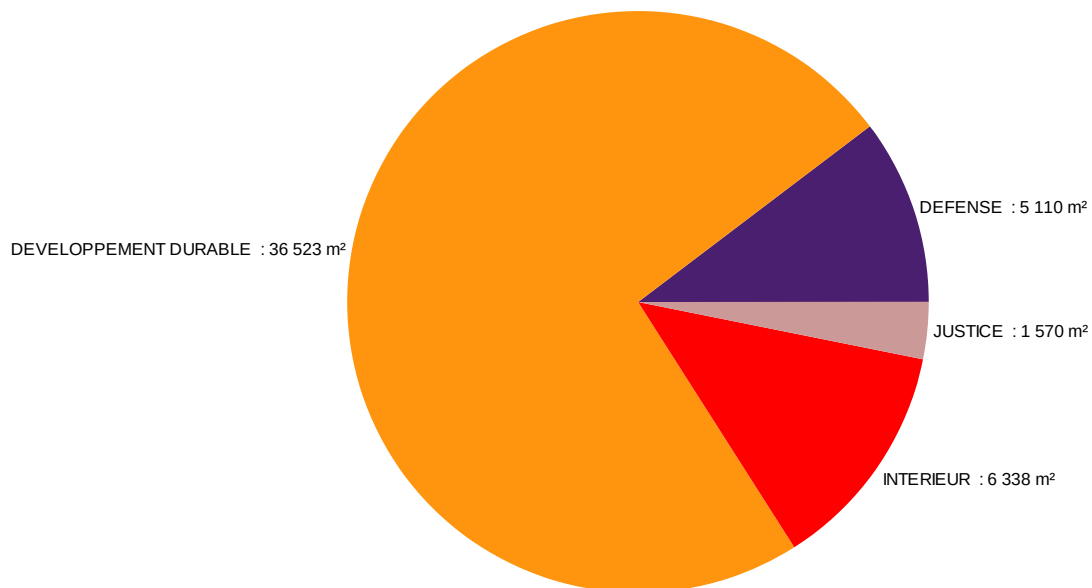
Proportion Public / Privé



Repartition des affectataires publics



Répartition des affectataires État

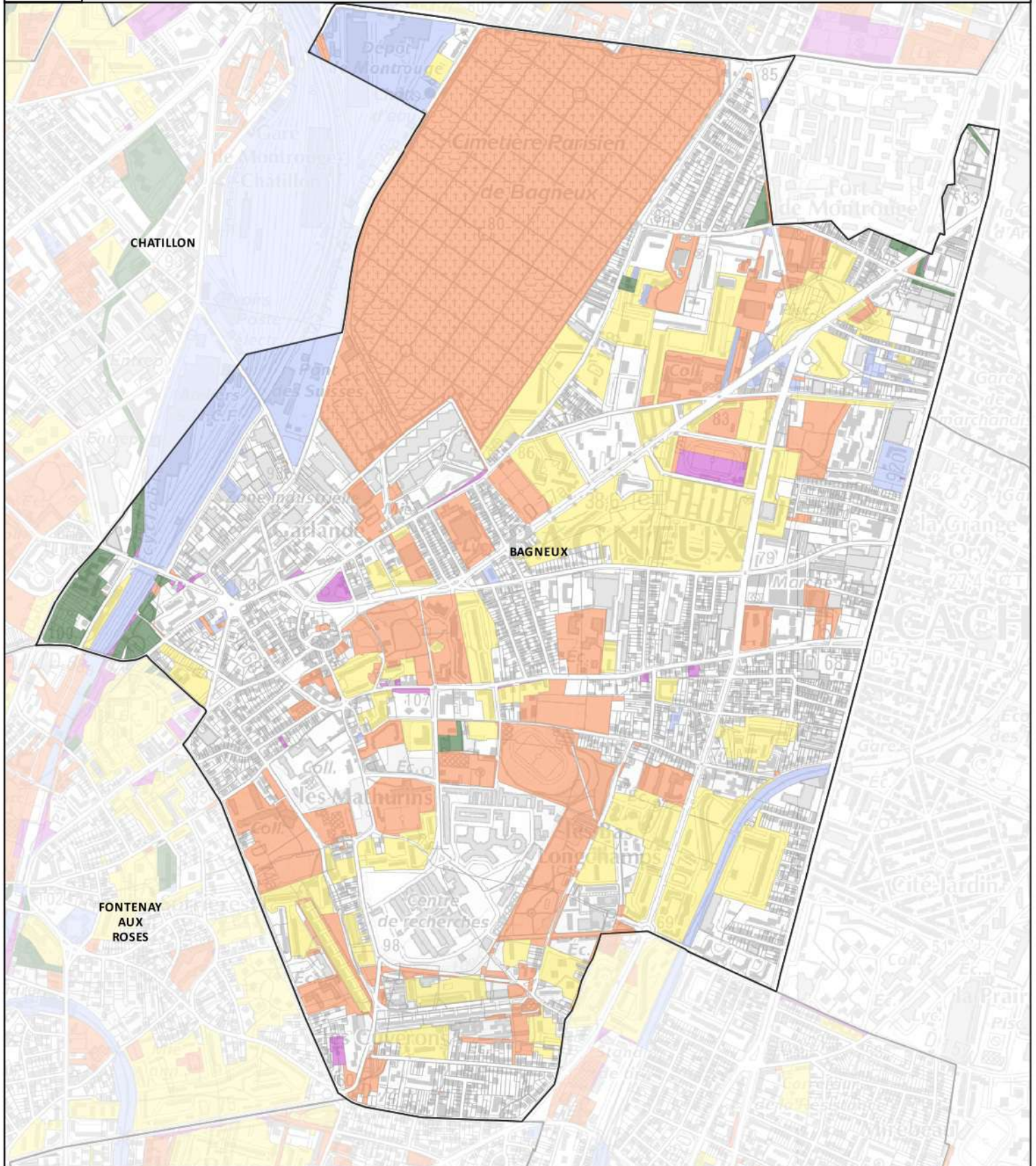


	Bagneux	Vallée Sud Grand Paris	Département
Surface publique	2 238 698 m <sup>2</sup>	19 323 884 m <sup>2</sup>	68 426 911 m <sup>2</sup>
Surface État	49 677 m <sup>2</sup>	4 606 686 m <sup>2</sup>	18 174 158 m <sup>2</sup>
Surface MTES	36 523 m <sup>2</sup>	153 413 m <sup>2</sup>	1 176 297 m <sup>2</sup>



# Propriétés publiques dans le département des Hauts-de-Seine

## Bagneux



### Propriétés publiques

- Etat
- Région
- Département
- Commune
- Offices HLM
- Etablissements Publics

*Ces données sont une sélection dans les fichiers fonciers des parcelles dont tous les titulaires de droits de type propriétaire sont des personnes publiques. Lorsqu'il y a plusieurs titulaires de droits sur la même parcelle, c'est le propriétaire principal qui est mentionné.  
Carte réalisée avec des données statistiques.  
Ne dispense pas de vérification.*

Réalisation : DRIEA-IF-UD92/SPAD/PECT  
Données : , IGN Scan25, DGFIP, Cadastre CD92, DRIEA/SCEP/CIG et CETE Nord Picardie d'après DGFIP 2017.

**Atlas du foncier public**  
**Août 2019**

BOURG  
LA  
REINE

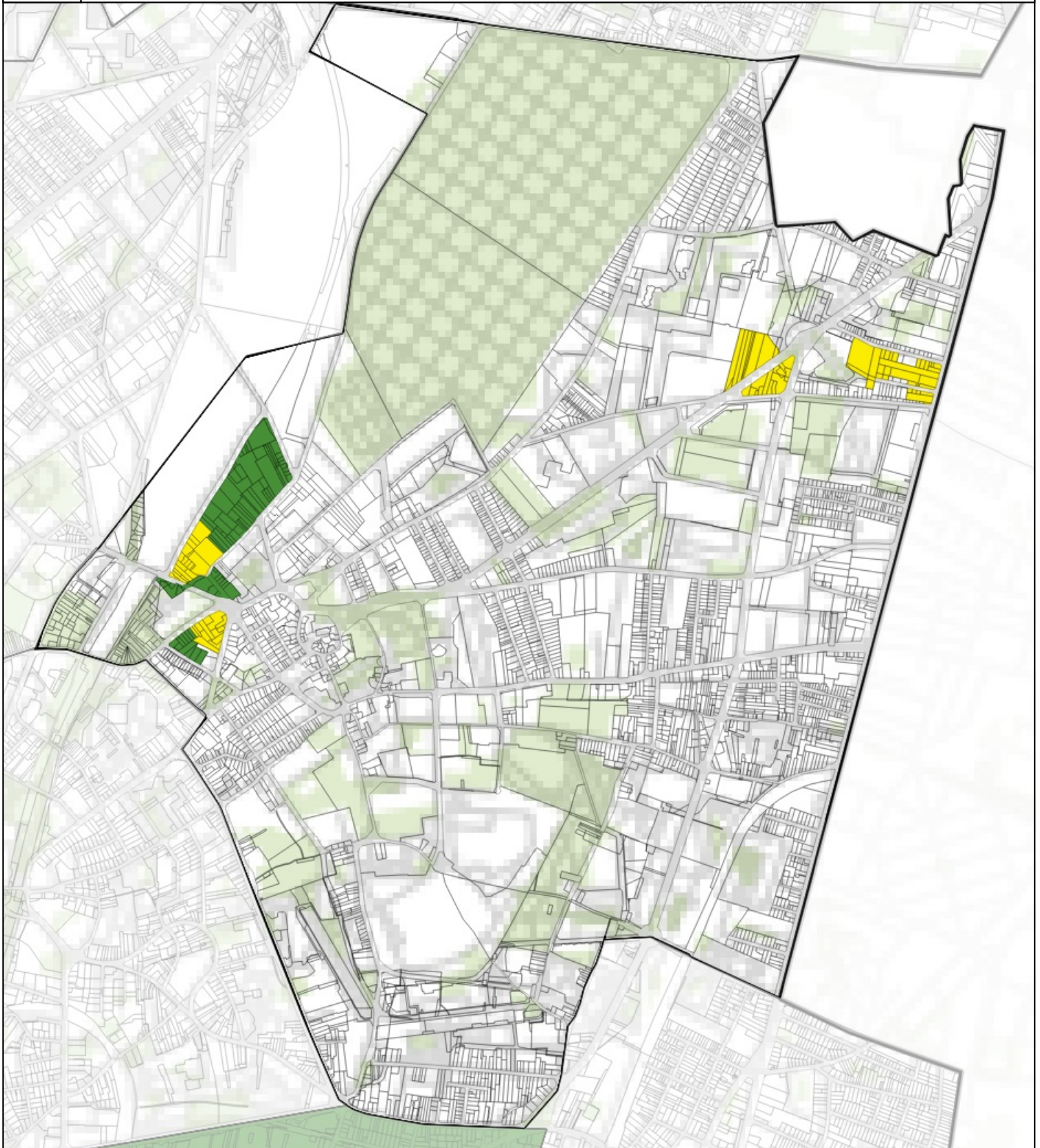
0 0.3 0.6 km





# Périmètres d'intervention de l'EPFIF au 1er janvier 2019

## Bagneux



### Légende

-  Limite départementale
-  Périmètre de veille foncière
-  Limites communales
-  Périmètre de maîtrise foncière
-  Parcelle cadastrale



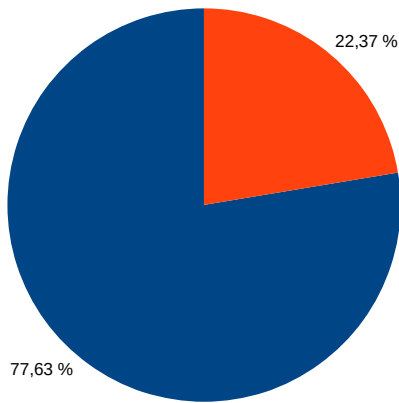




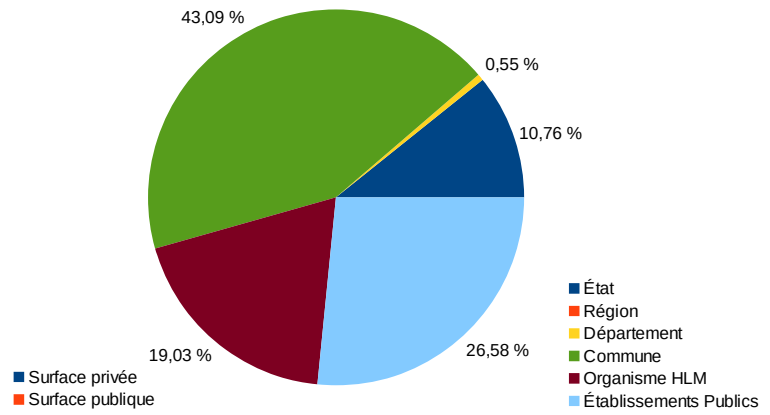


**Atlas du foncier public**

Proportion Public / Privé




Repartition des affectataires publics



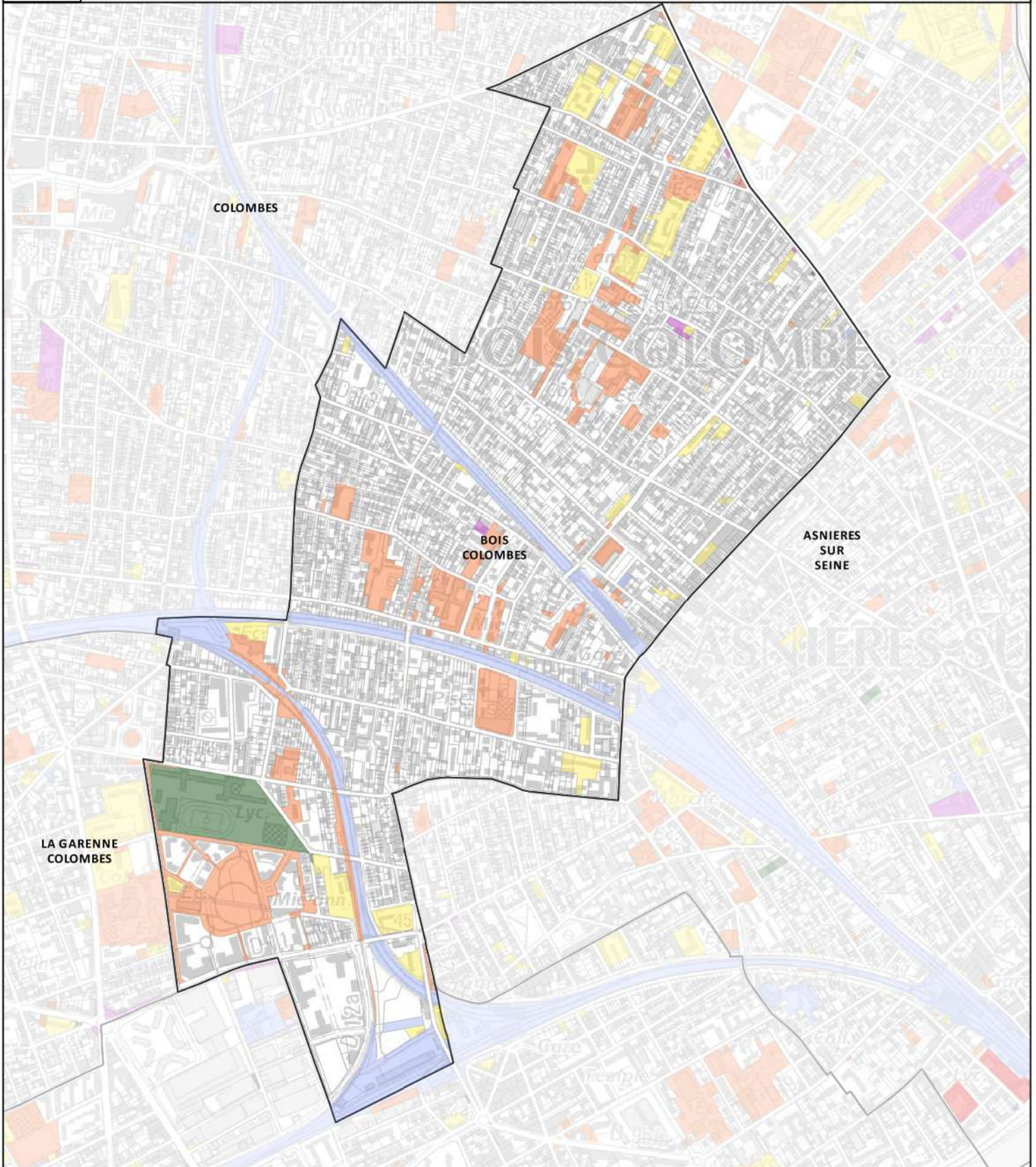
Répartition des affectataires État

ED NAT-ENS SUP – RECHERCHE : 45 678 m<sup>2</sup>



	Bois-Colombes	Boucle Nord de Seine	Département
<b>Surface publique</b>	431 169 m <sup>2</sup>	11 760 528 m <sup>2</sup>	68 426 911 m <sup>2</sup>
<b>Surface État</b>	45 887 m <sup>2</sup>	763 559 m <sup>2</sup>	18 174 158 m <sup>2</sup>
<b>Surface MTES</b>	209 m <sup>2</sup>	589 685 m <sup>2</sup>	1 176 297 m <sup>2</sup>

# Propriétés publiques dans le département des Hauts-de-Seine Bois-Colombes



### Propriétés publiques

- Etat
- Région
- Département
- Commune
- Offices HLM
- Etablissements Publics

*"Ces données sont une sélection dans les fichiers fonciers des parcelles dont tous les titulaires de droits de type propriétaire sont des personnes publiques. Lorsqu'il y a plusieurs titulaires de droits sur la même parcelle, c'est le propriétaire principal qui est mentionné. Carte réalisée avec des données statistiques. Ne dispense pas de vérification"*

Réalisation : DRIEA-IF-UD92/SPAD/PECT  
Données : , IGN Scan25, DGFIP, Cadastre CD92, DRIEA/SCEP/CIG et CETE Nord Picardie d'après DGFIP 2017.

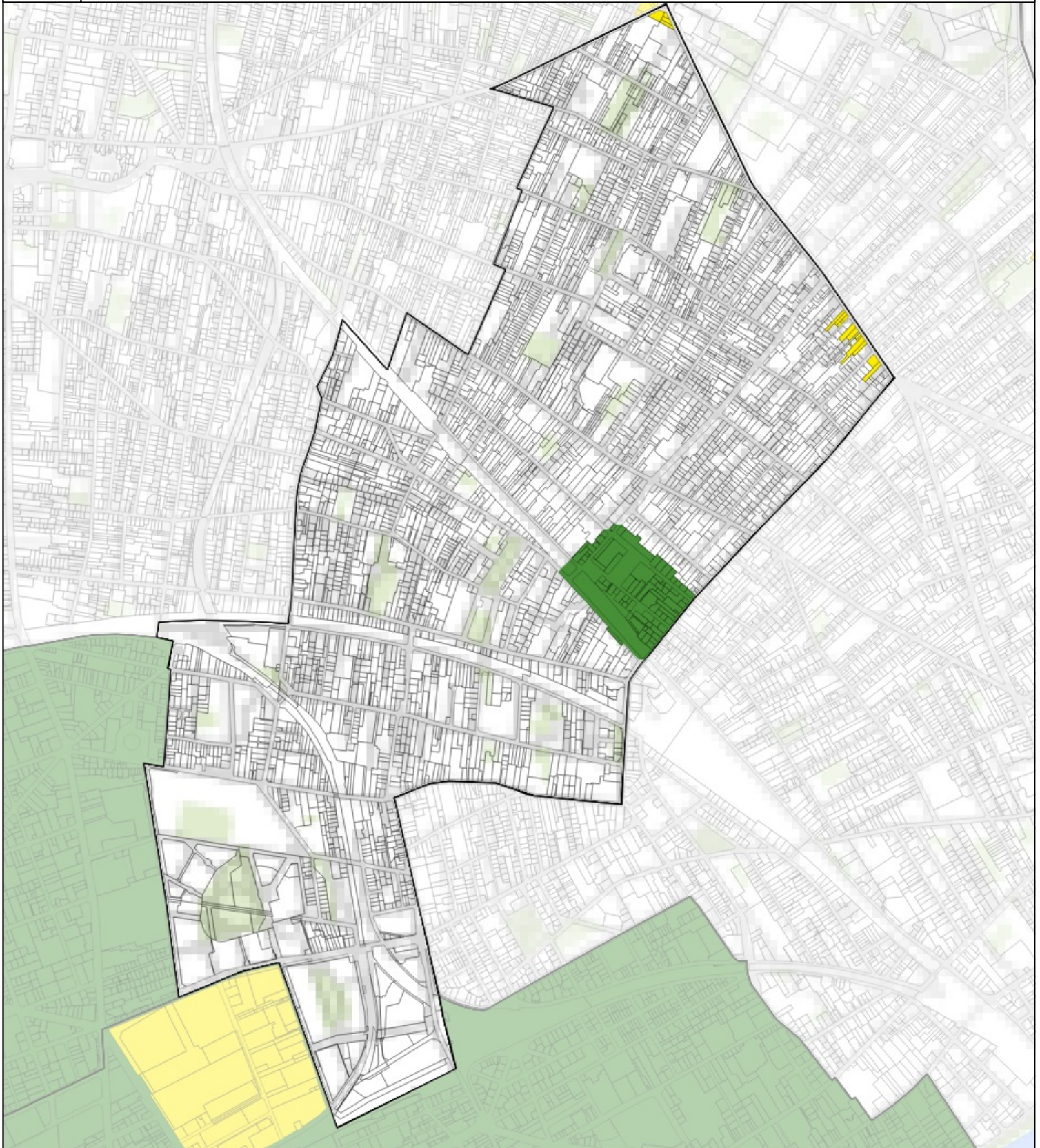
**Atlas du foncier public  
Août 2019**





# Périmètres d'intervention de l'EPFIF au 1er janvier 2019

## Bois-Colombes



### Légende

-  Limite départementale
-  Périmètre de veille foncière
-  Limites communales
-  Périmètre de maîtrise foncière
-  Parcelle cadastrale



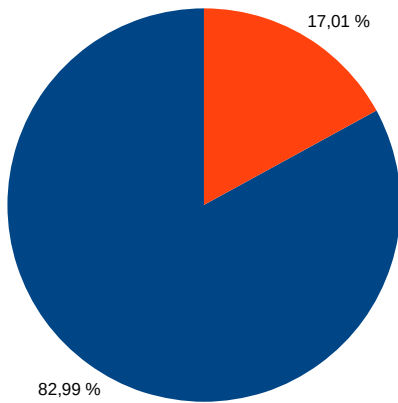




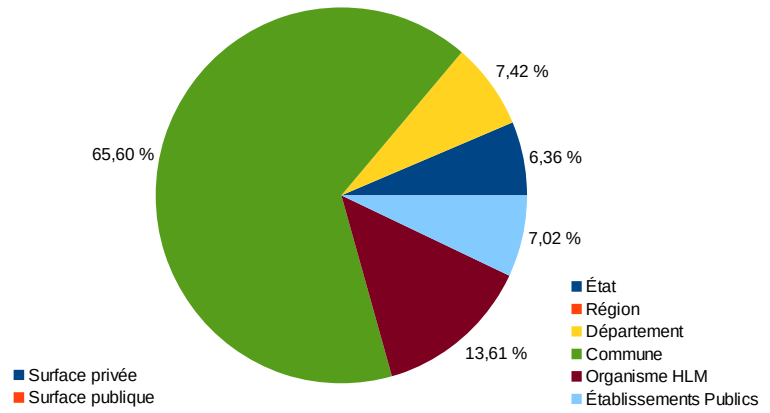


**Atlas du foncier public**

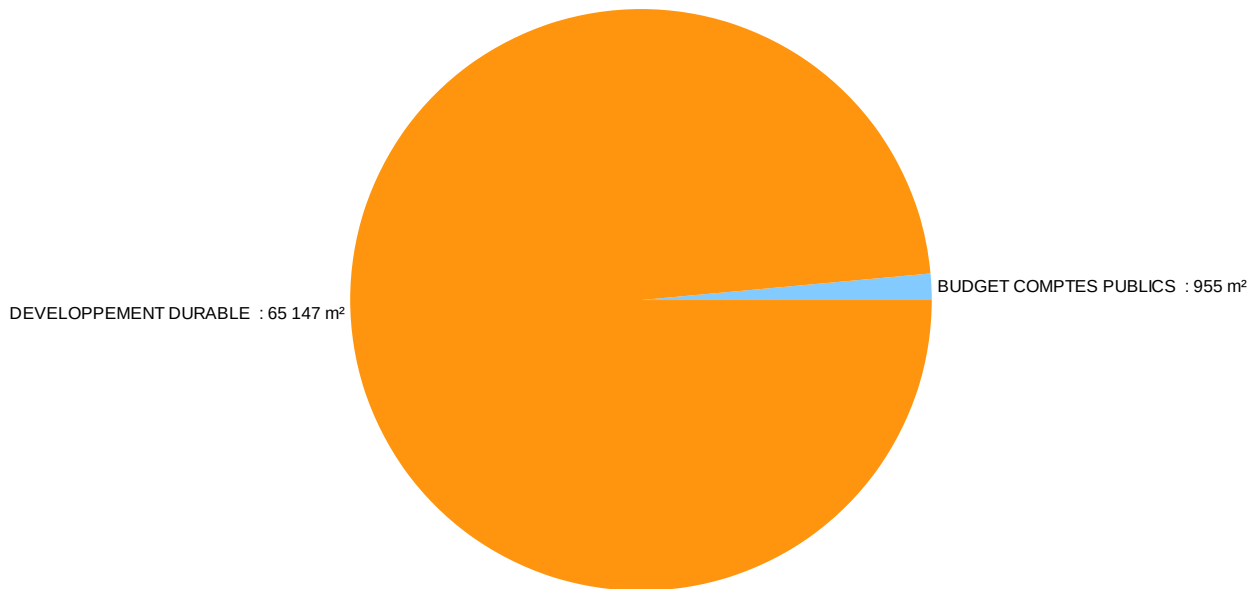
Proportion Public / Privé



Repartition des affectataires publics



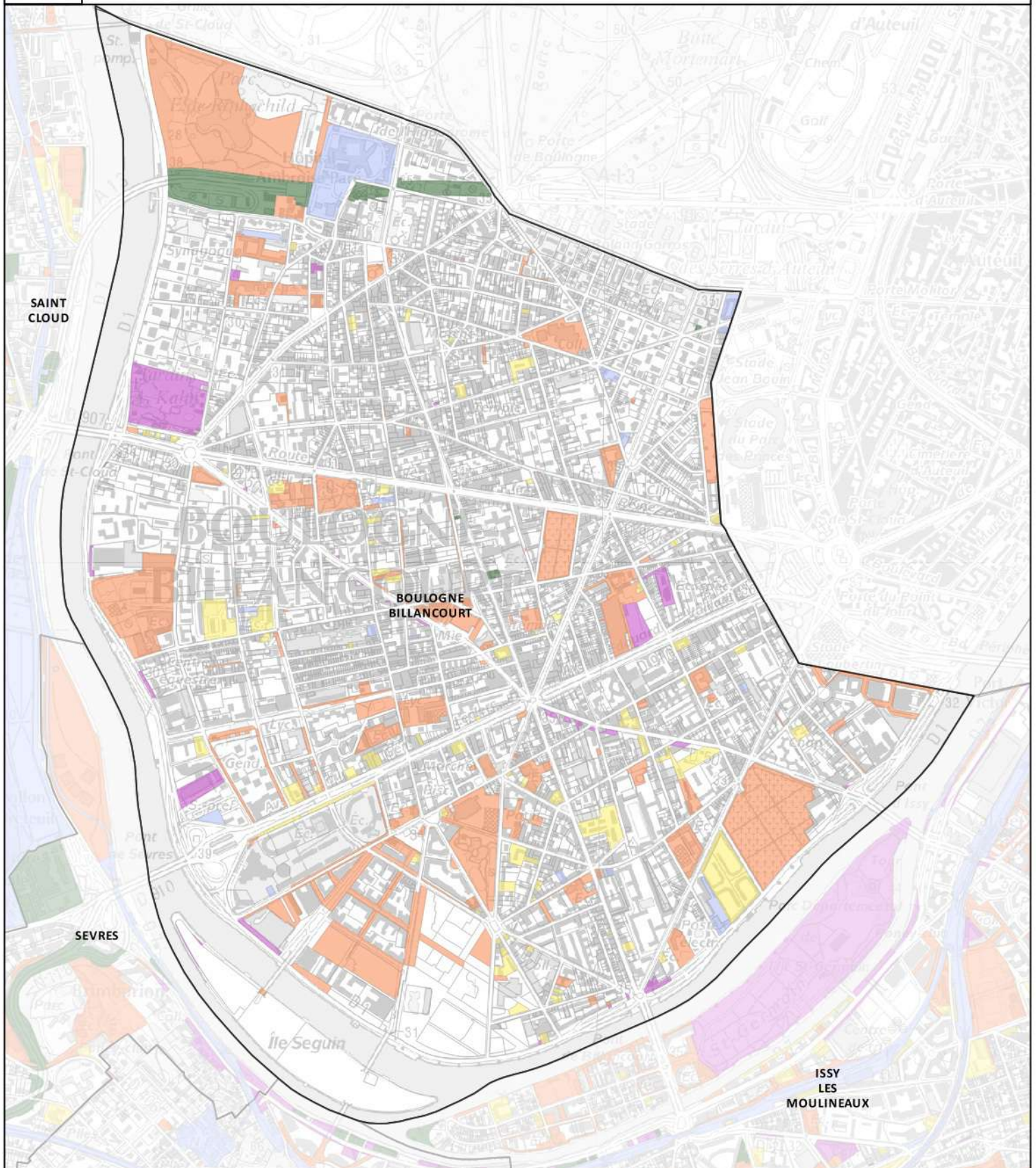
Répartition des affectataires État



	Boulogne-Billancourt	Grand Paris Seine Ouest	Département
<b>Surface publique</b>	1 047 055 m²	17 623 044 m²	68 426 911 m²
<b>Surface État</b>	66 102 m²	10 949 630 m²	18 174 158 m²
<b>Surface MTES</b>	65 147 m²	165 270 m²	1 176 297 m²

# Propriétés publiques dans le département des Hauts-de-Seine

## Boulogne-Billancourt



### Propriétés publiques

- Etat
- Région
- Département
- Commune
- Offices HLM
- Etablissements Publics

*Ces données sont une sélection dans les fichiers fonciers des parcelles dont tous les titulaires de droits de type propriétaire sont des personnes publiques. Lorsqu'il y a plusieurs titulaires de droits sur la même parcelle, c'est le propriétaire principal qui est mentionné.  
Carte réalisée avec des données statistiques.  
Ne dispense pas de vérification\**

Réalisation : DRIEA-IF-UD92/SPAD/PECT  
Données : , IGN Scan25, DGFIP, Cadastre CD92, DRIEA/SCEP/CIG et CETE Nord Picardie d'après DGFIP 2017.

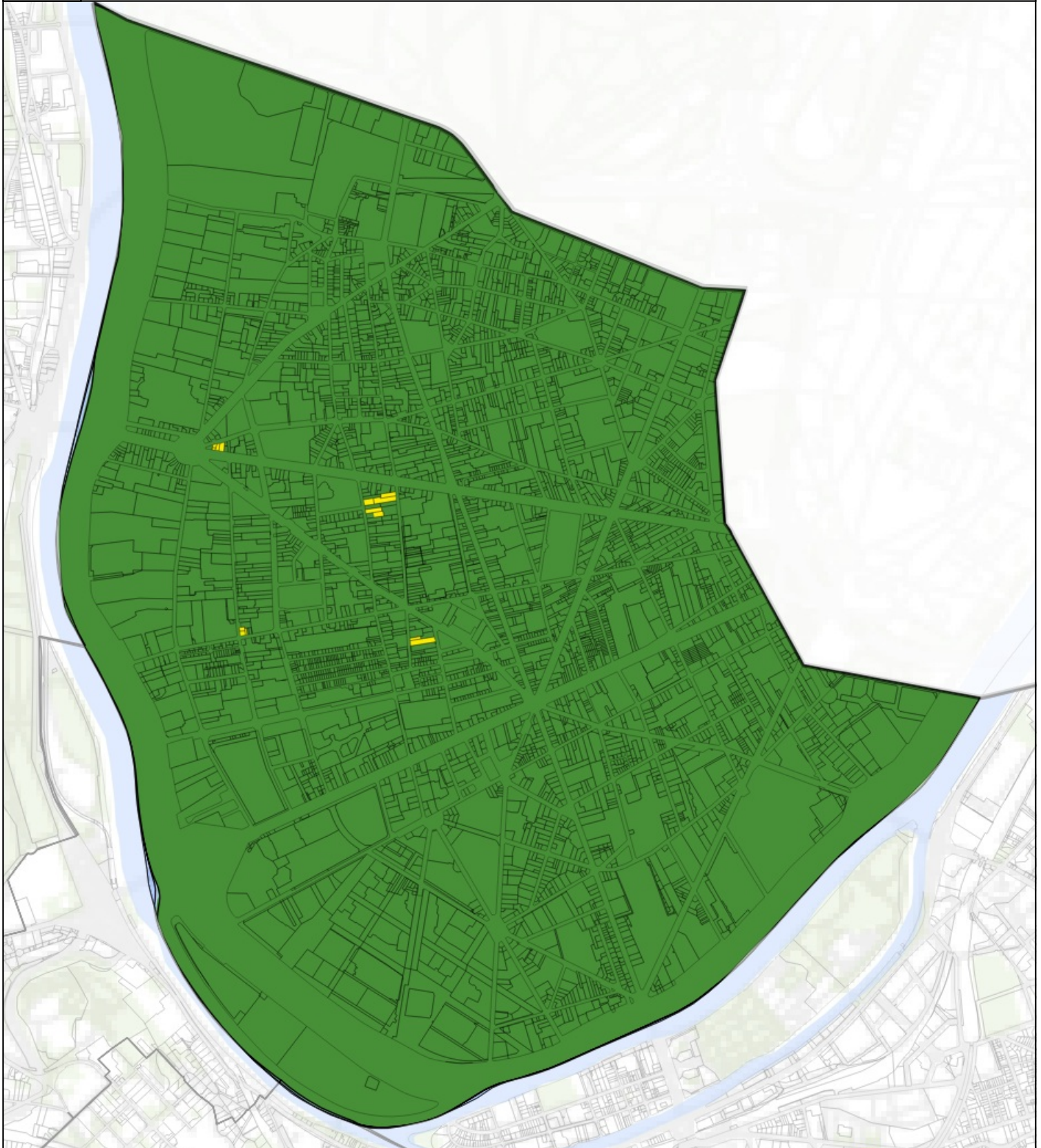
**Atlas du foncier public**  
**Août 2019**





# Périmètres d'intervention de l'EPFIF au 1er janvier 2019

## Boulogne-Billancourt



### Légende

-  Limite départementale
-  Périmètre de veille foncière
-  Limites communales
-  Périmètre de maîtrise foncière
-  Parcelle cadastrale

Atlas cartographique des Hauts-de-Seine  
Février 2020

Carte réalisée avec des données statistiques  
Ne dispense pas de vérification terrain  
Réalisation : DRIEA-IF-UD92/SPAD/PECT  
Données : IAU, IGN, CD92, EPFIF  
Carte sans valeur juridique







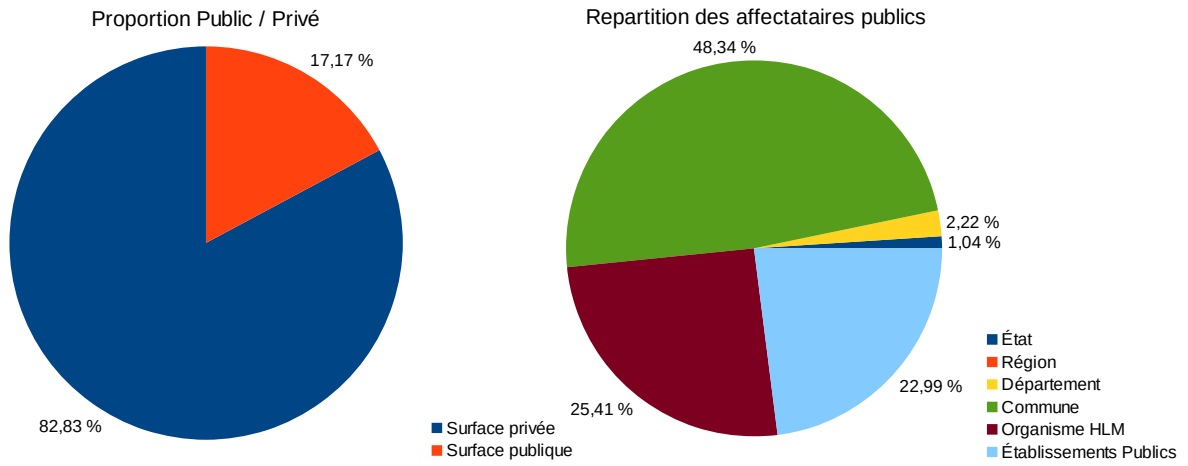
# Bourg-la-Reine

## Vallée Sud Grand Paris

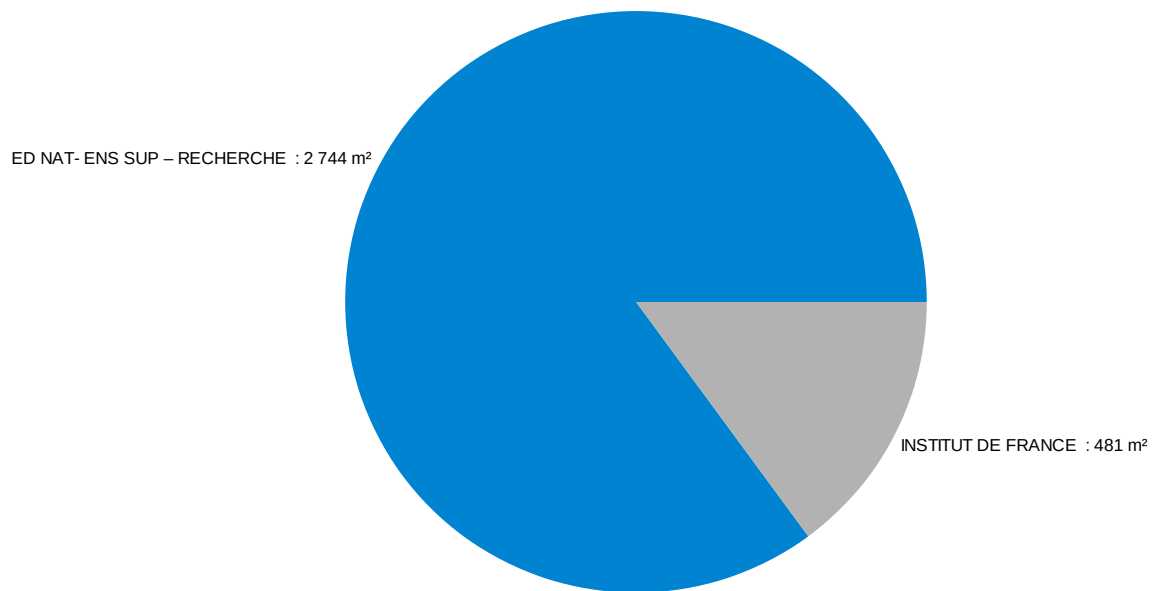
PRÉFET  
DES HAUTS-DE-SEINE

Source : RFP 2017

### Atlas du foncier public



### Répartition des affectataires État

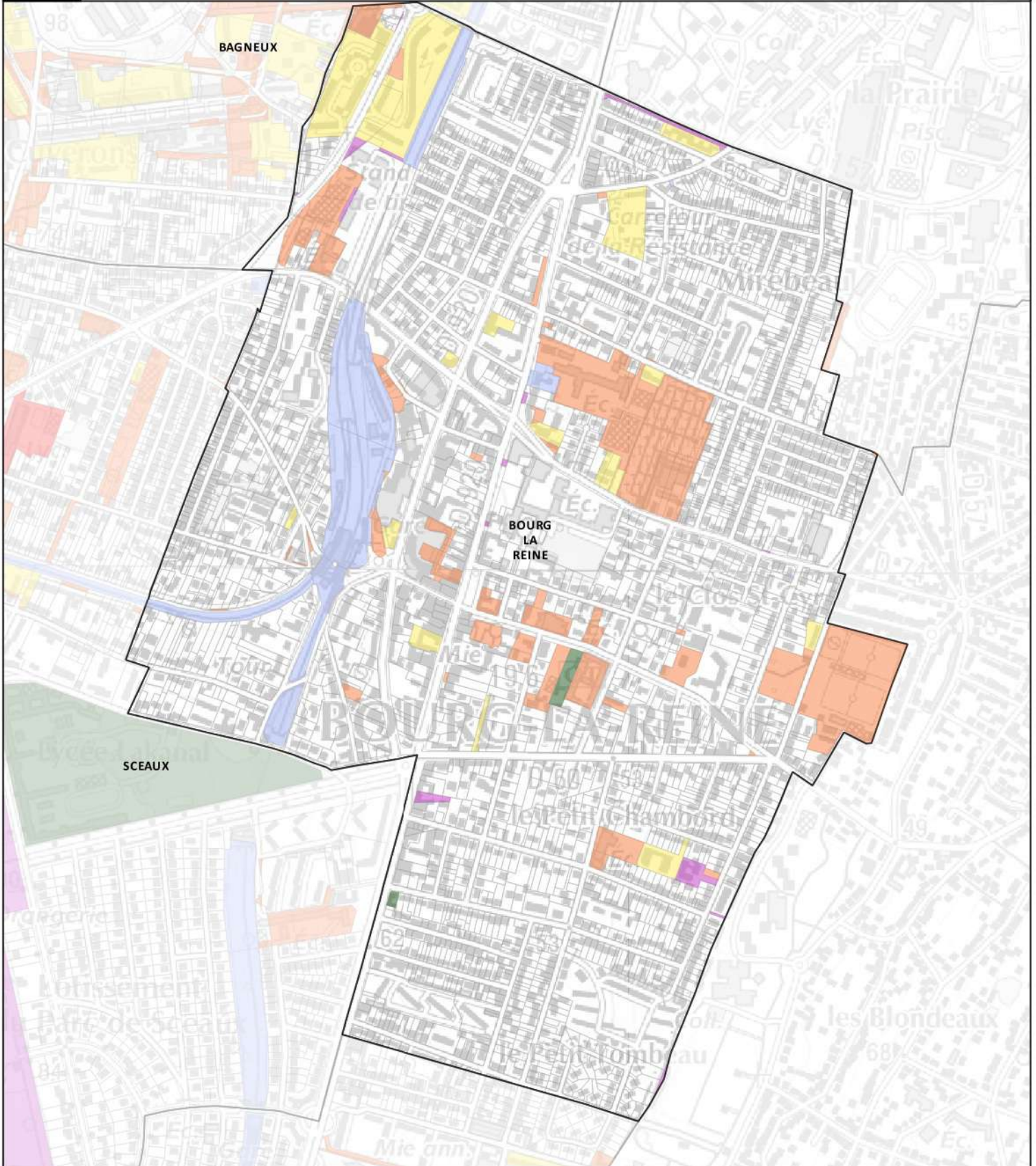


	Bourg-la-Reine	Vallée Sud Grand Paris	Département
Surface publique	319 305 m <sup>2</sup>	19 323 884 m <sup>2</sup>	68 426 911 m <sup>2</sup>
Surface État	3 225 m <sup>2</sup>	4 606 686 m <sup>2</sup>	18 174 158 m <sup>2</sup>
Surface MTES	0 m <sup>2</sup>	153 413 m <sup>2</sup>	1 176 297 m <sup>2</sup>



# Propriétés publiques dans le département des Hauts-de-Seine

## Bourg-la-Reine



### Propriétés publiques

- Etat
- Région
- Département
- Commune
- Offices HLM
- Etablissements Publics

*\*Ces données sont une sélection dans les fichiers fonciers des parcelles dont tous les titulaires de droits de type propriétaire sont des personnes publiques. Lorsqu'il y a plusieurs titulaires de droits sur la même parcelle, c'est le propriétaire principal qui est mentionné.  
Carte réalisée avec des données statistiques.  
Ne dispense pas de vérification\**

Réalisation : DRIEA-IF-UD92/SPAD/PECT  
Données : , IGN Scan25, DGFIP, Cadastre CD92, DRIEA/SCEP/CIG et CETE Nord Picardie d'après DGFIP 2017.

**Atlas du foncier public**  
**Août 2019**

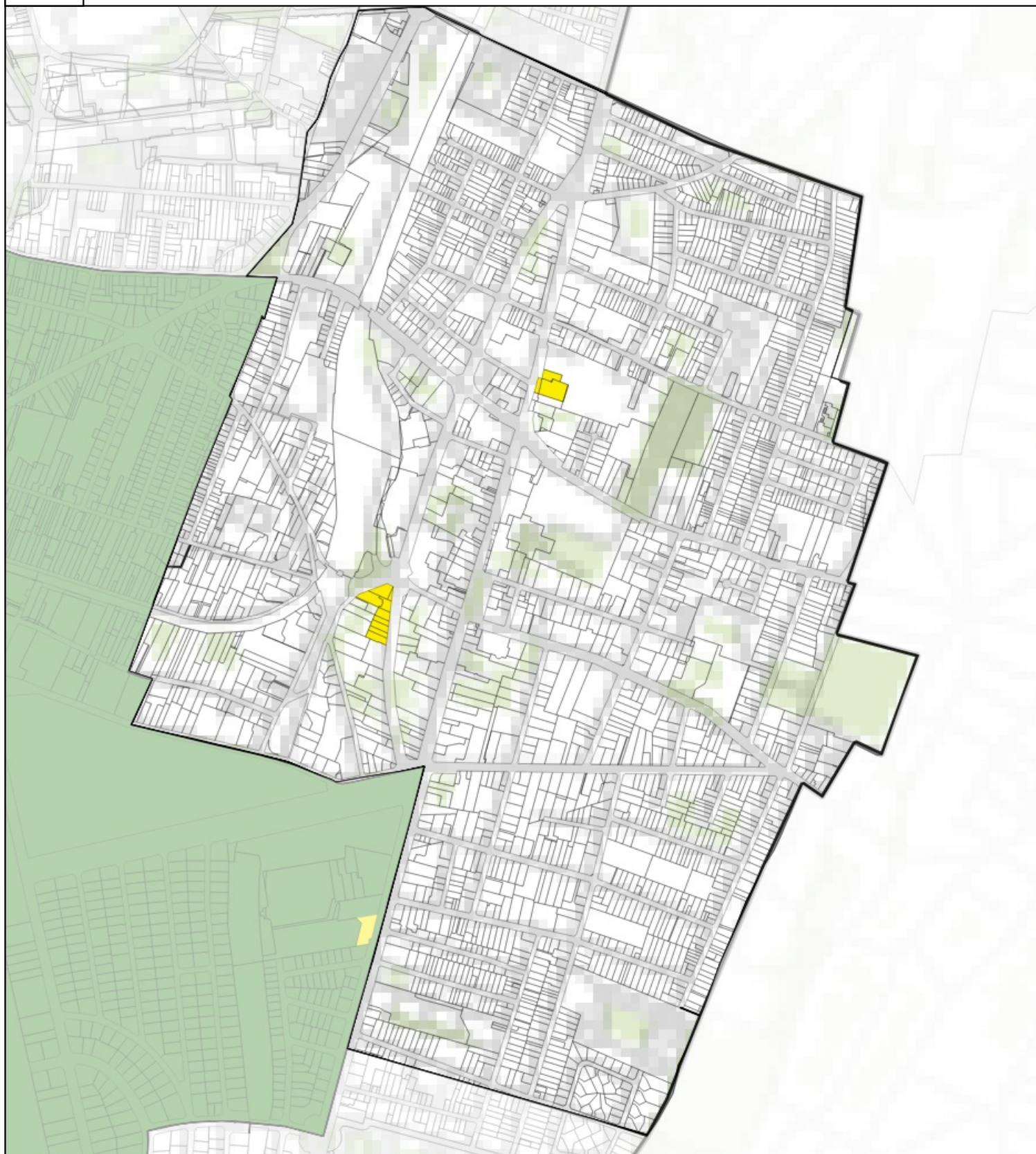
0 0.2 0.4 km





# Périmètres d'intervention de l'EPFIF au 1er janvier 2019

## Bourg-la-Reine



### Légende

-  Limite départementale
-  Périmètre de veille foncière
-  Limites communales
-  Périmètre de maîtrise foncière
-  Parcelle cadastrale

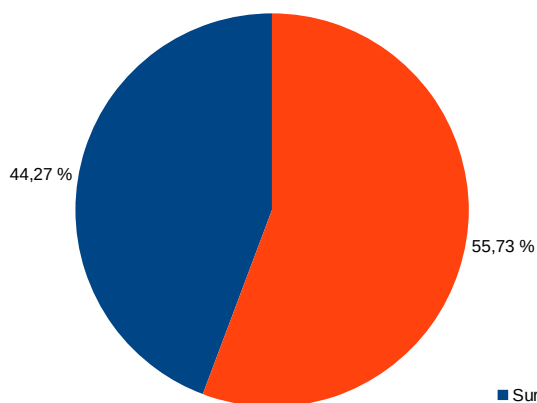




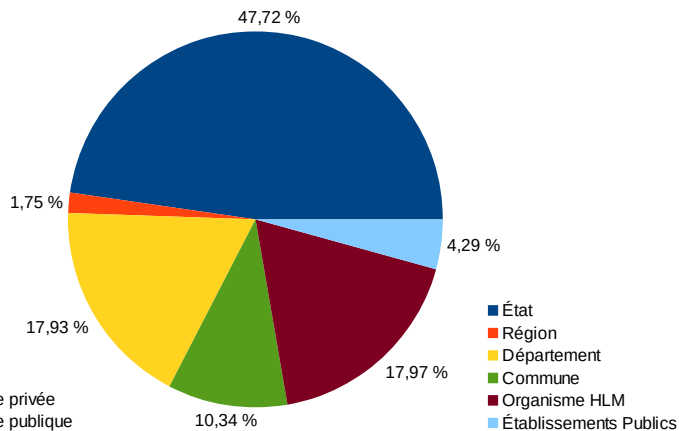


### Atlas du foncier public

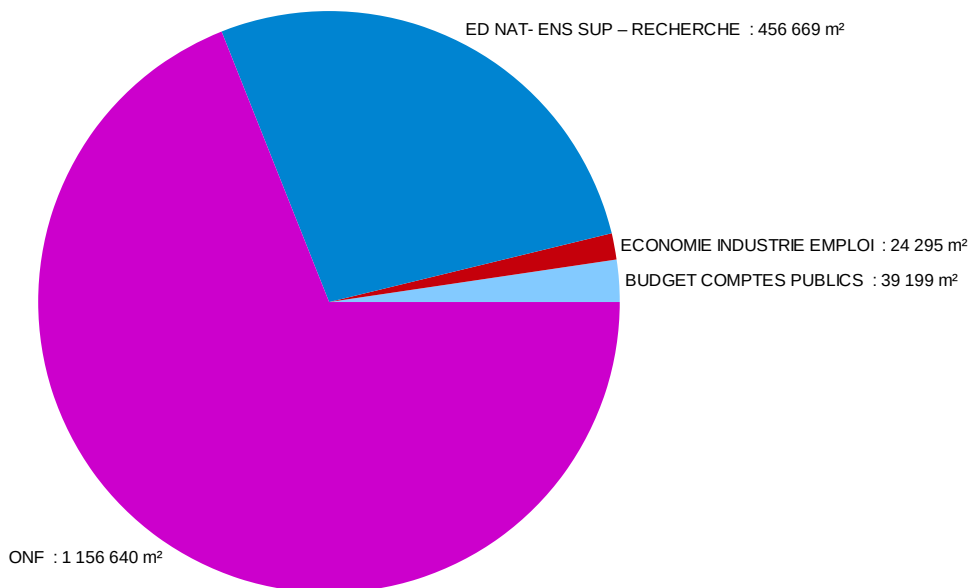
Proportion Public / Privé



Repartition des affectataires publics



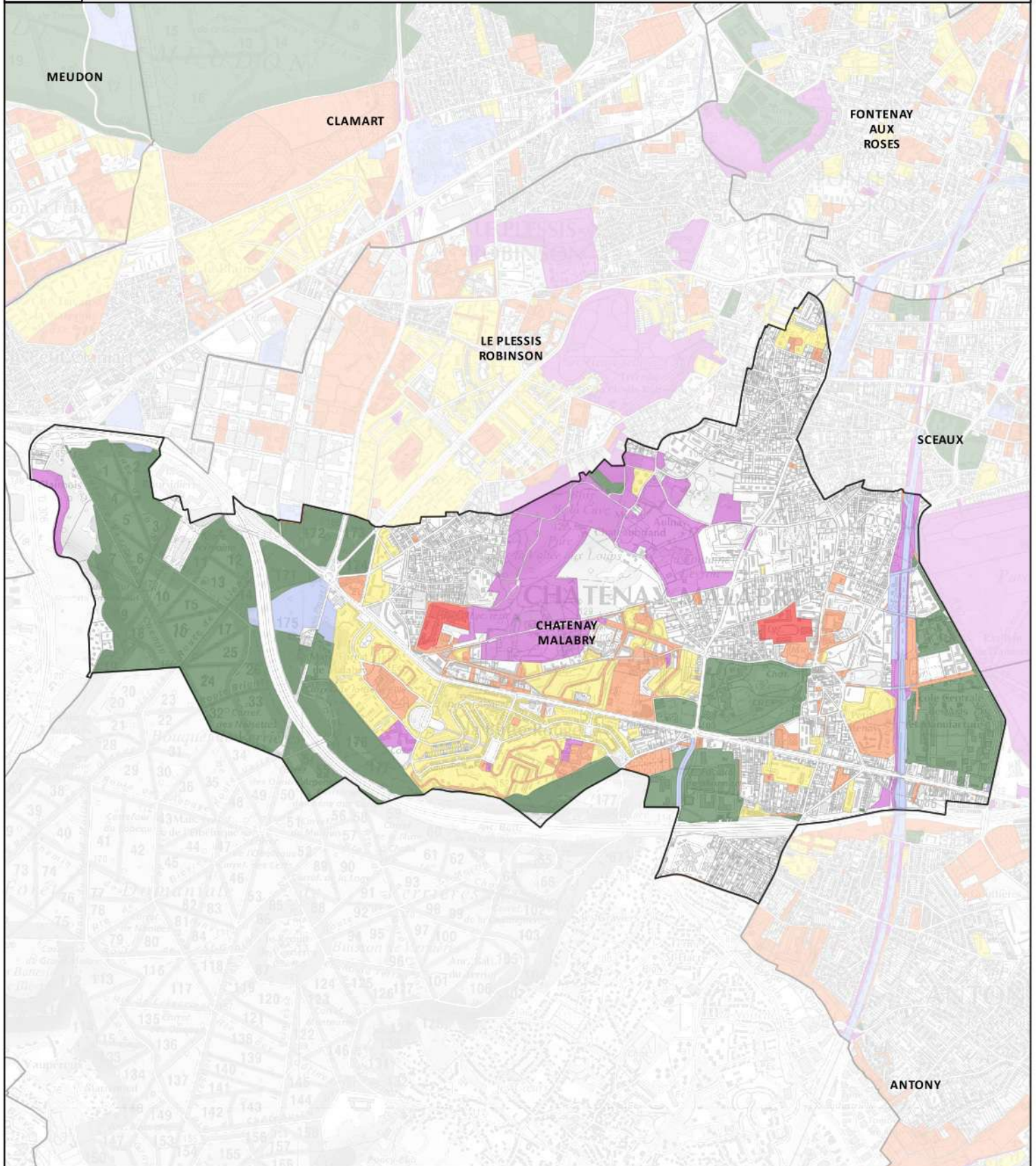
Répartition des affectataires État



	Châtenay-Malabry	Vallée Sud Grand Paris	Département
Surface publique	3 548 848 m <sup>2</sup>	19 323 884 m <sup>2</sup>	68 426 911 m <sup>2</sup>
Surface État	1 689 684 m <sup>2</sup>	4 606 686 m <sup>2</sup>	18 174 158 m <sup>2</sup>
Surface MTES	3 881 m <sup>2</sup>	153 413 m <sup>2</sup>	1 176 297 m <sup>2</sup>



# Propriétés publiques dans le département des Hauts-de-Seine Châtenay-Malabry



## Propriétés publiques

- Etat
- Région
- Département
- Commune
- Offices HLM
- Etablissements Publics

*Ces données sont une sélection dans les fichiers fonciers des parcelles dont tous les titulaires de droits de type propriétaire sont des personnes publiques. Lorsqu'il y a plusieurs titulaires de droits sur la même parcelle, c'est le propriétaire principal qui est mentionné.  
Carte réalisée avec des données statistiques.  
Ne dispense pas de vérification\**

Réalisation : DRIEA-IF-UD92/SPAD/PECT  
Données : , IGN Scan25, D.G.F.I.P., Cadastre CD92, DRIEA/SCEP/CIG et CETE Nord Picardie d'après DGFIP 2017.

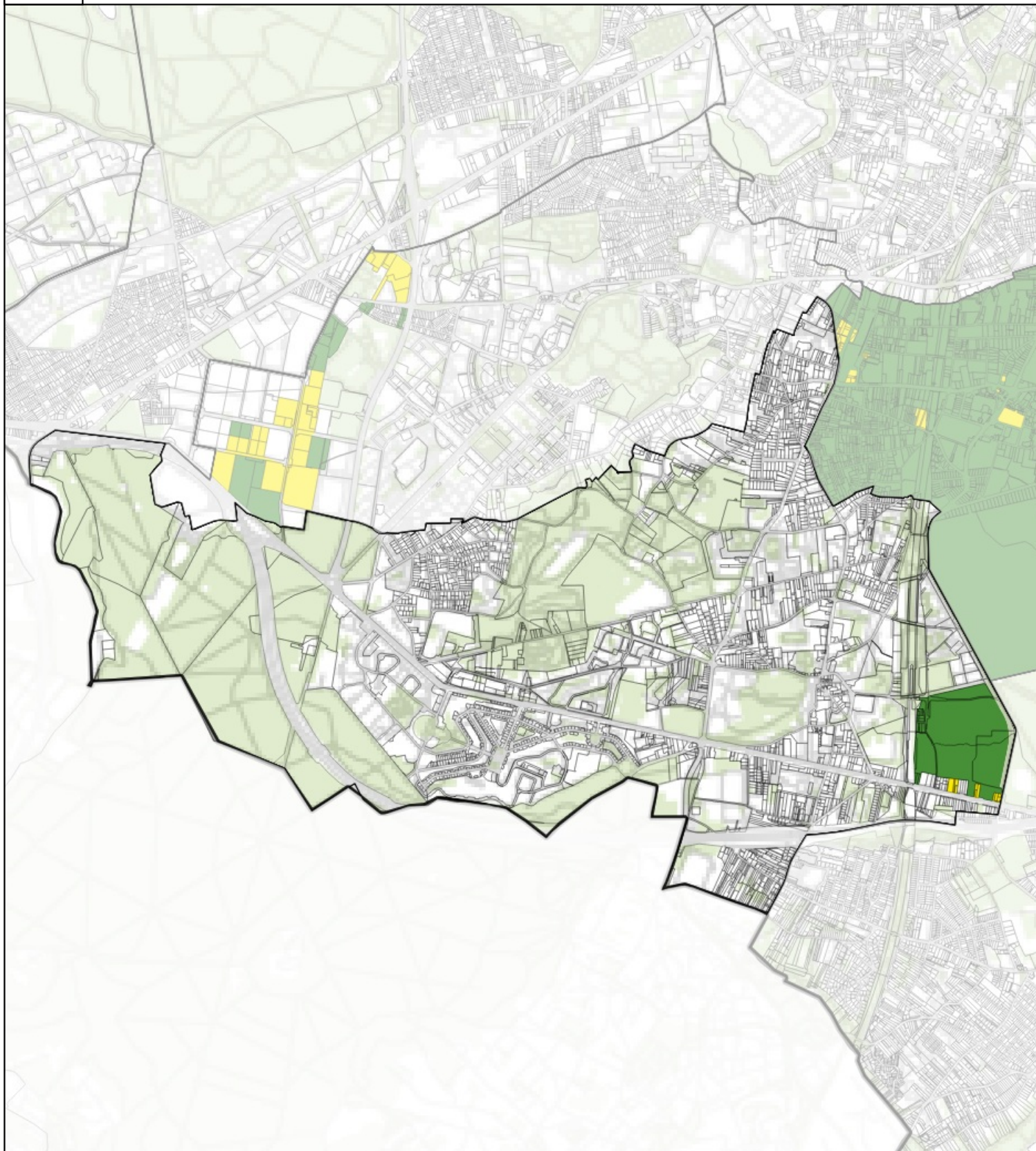
**Atlas du foncier public  
Août 2019**

0 0.6 1.2 km



# Périmètres d'intervention de l'EPFIF au 1er janvier 2019

## Châtenay-Malabry



### Légende

-  Limite départementale
-  Périmètre de veille foncière
-  Limites communales
-  Périmètre de maîtrise foncière
-  Parcelle cadastrale







# Châtillon

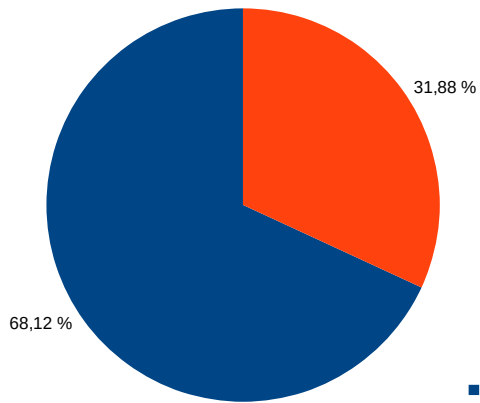
## Vallée Sud Grand Paris

PREFET  
DES HAUTS-DE-SEINE

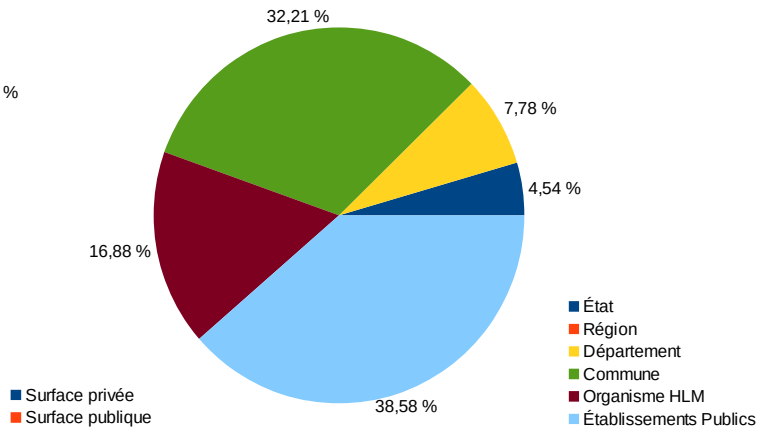
Source : RFP 2017

### Atlas du foncier public

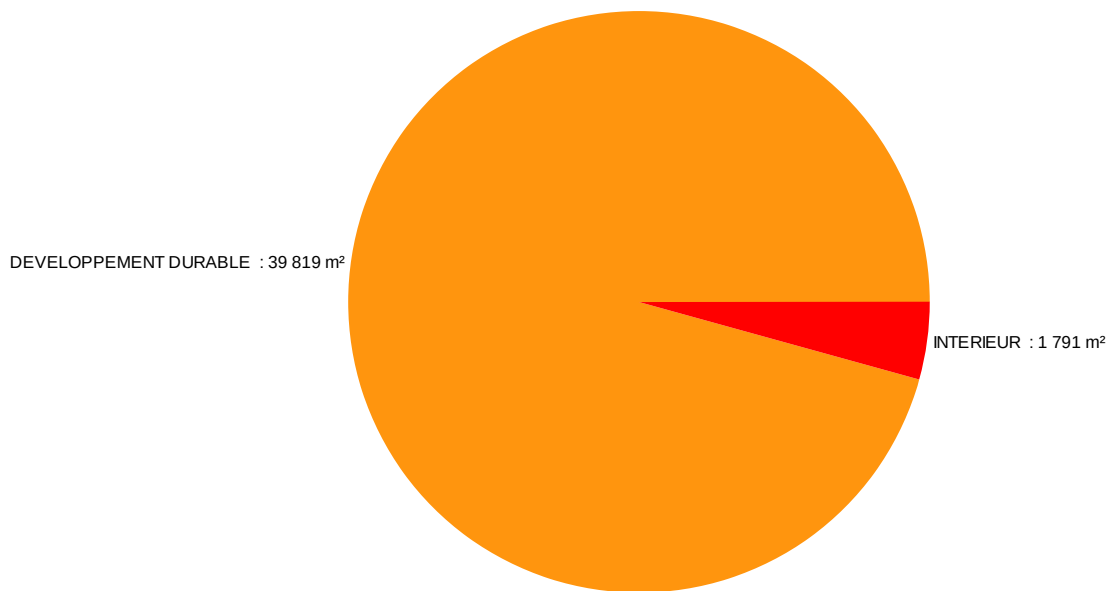
Proportion Public / Privé



Repartition des affectataires publics



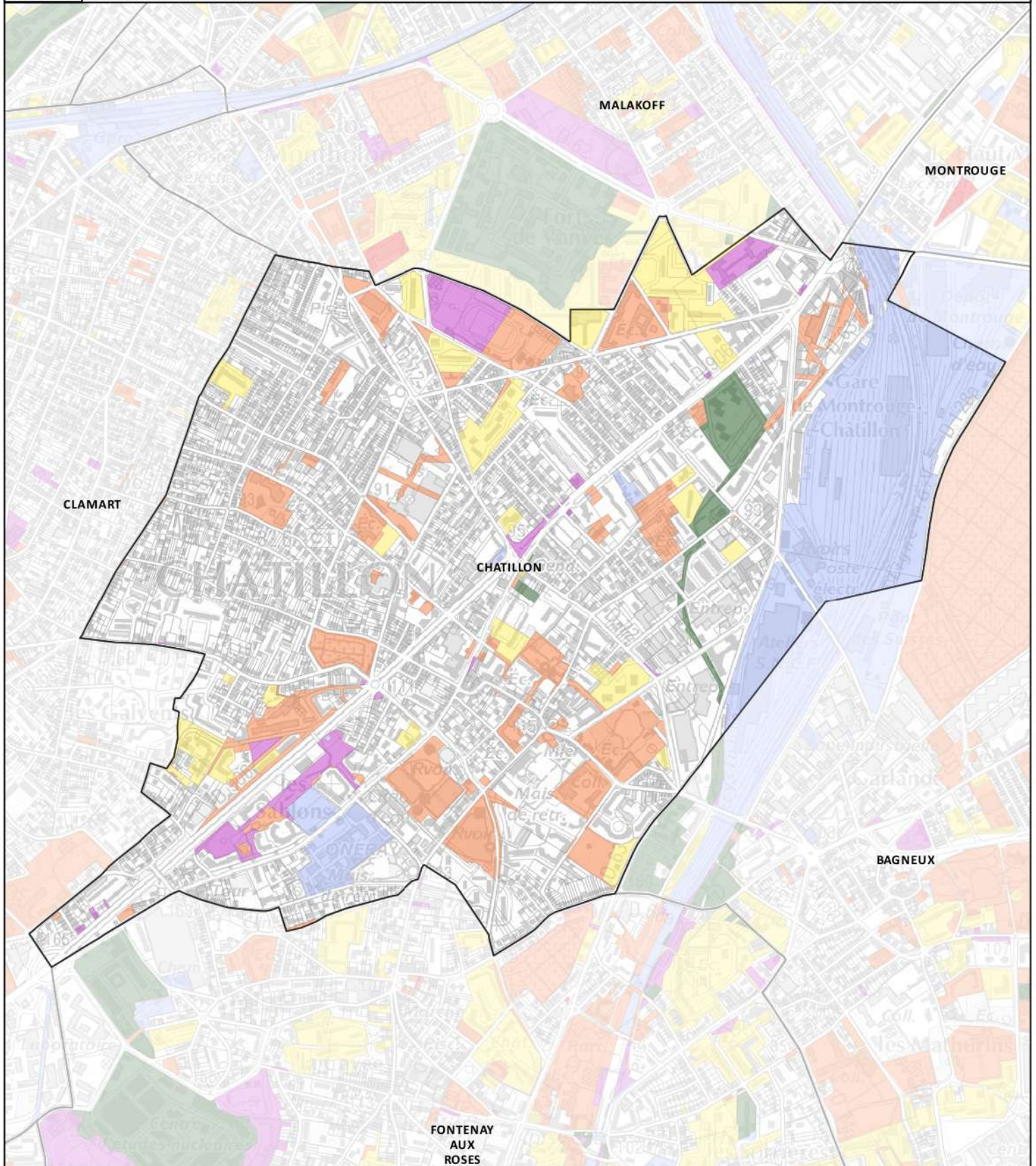
Répartition des affectataires État



	Châtillon	Vallée Sud Grand Paris	Département
Surface publique	933 154 m <sup>2</sup>	19 323 884 m <sup>2</sup>	68 426 911 m <sup>2</sup>
Surface État	41 610 m <sup>2</sup>	4 606 686 m <sup>2</sup>	18 174 158 m <sup>2</sup>
Surface MTES	39 819 m <sup>2</sup>	153 413 m <sup>2</sup>	1 176 297 m <sup>2</sup>



# Propriétés publiques dans le département des Hauts-de-Seine Châtillon



## Propriétés publiques

- Etat
- Région
- Département
- Commune
- Offices HLM
- Etablissements Publics

*« Ces données sont une sélection dans les fichiers fonciers des parcelles dont tous les titulaires de droits de type propriétaire sont des personnes publiques. Lorsqu'il y a plusieurs titulaires de droits sur la même parcelle, c'est le propriétaire principal qui est mentionné. Carte réalisée avec des données statistiques. Ne dispense pas de vérification »*

Réalisation : DRIEA-IF-UD92/SPAD/PECT  
Données : IGN Scan25, DGFIP, Cadastre CD92, DRIEA/SCEP/CIG et CETE Nord Picardie d'après DGFIP 2017.

**Atlas du foncier public  
Août 2019**

0 0.3 0.6 km

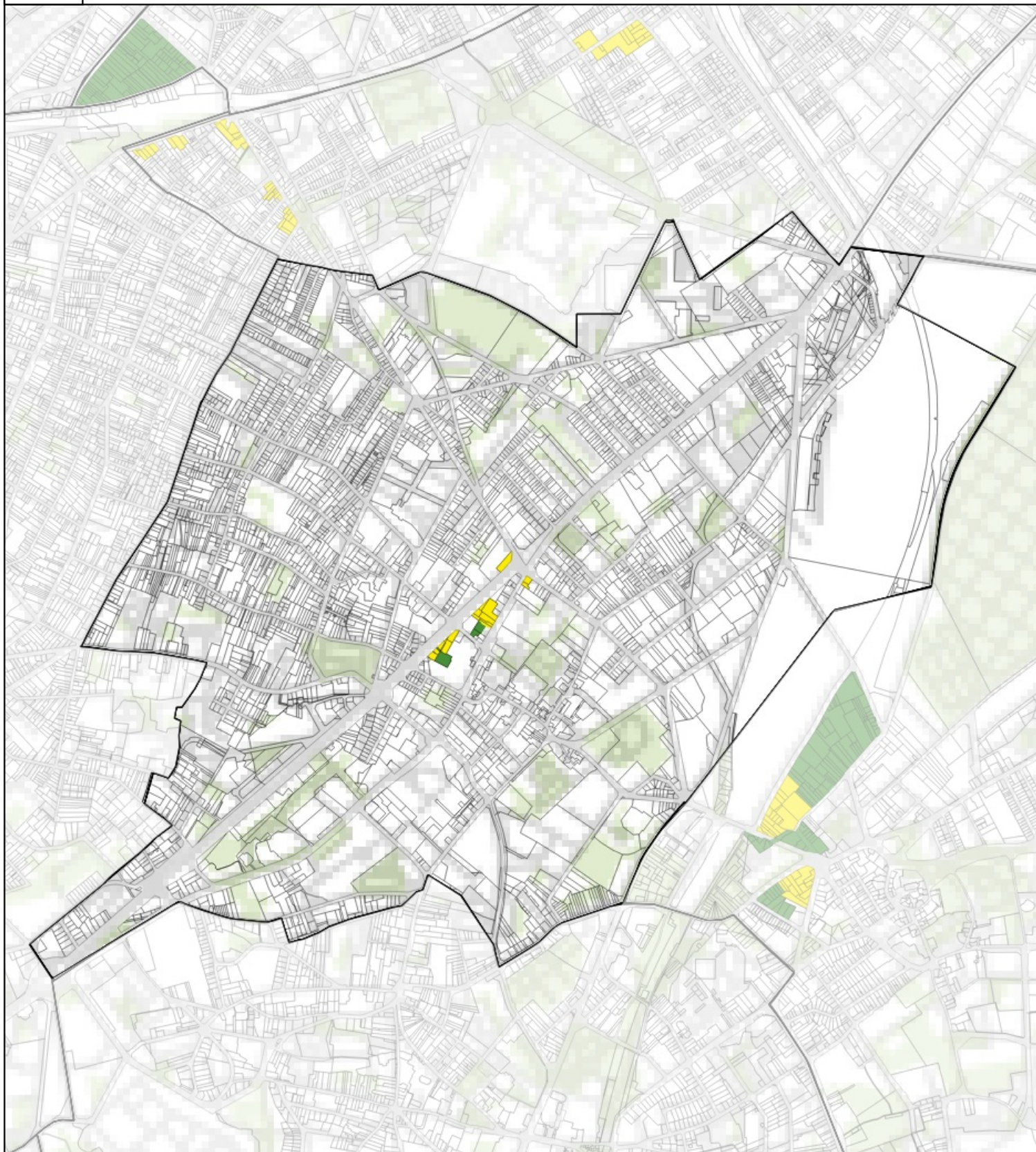
SCEAUX





# Périmètres d'intervention de l'EPFIF au 1er janvier 2019

## Châtillon



### Légende

-  Limite départementale
-  Limites communales
-  Parcelle cadastrale
-  Périmètre de veille foncière
-  Périmètre de maîtrise foncière

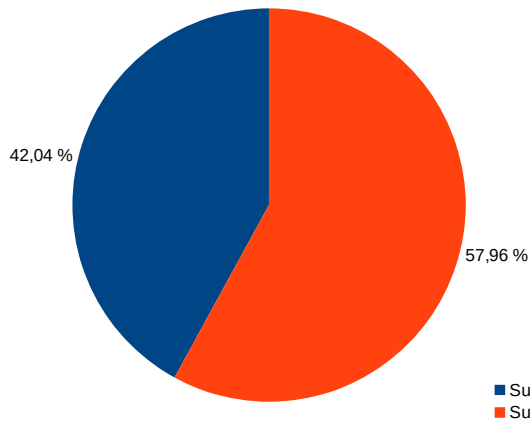




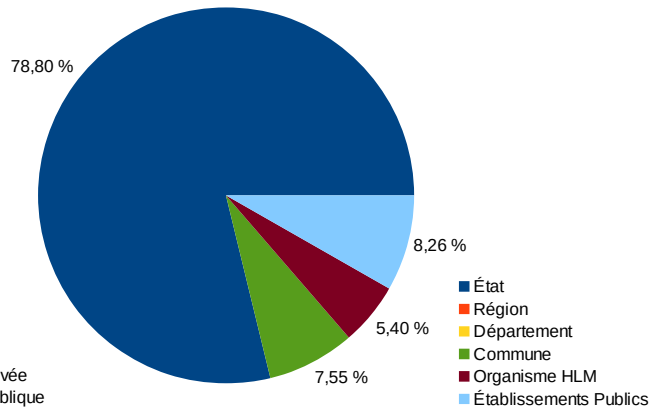


**Atlas du foncier public**

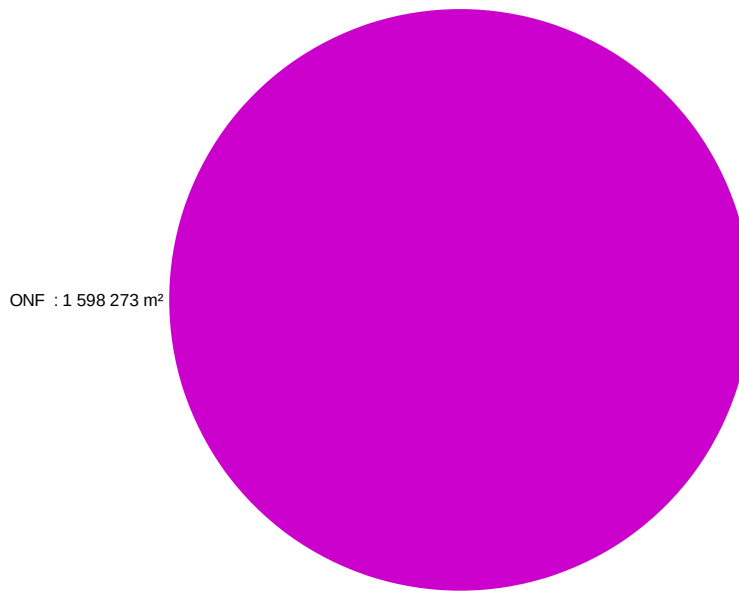
Proportion Public / Privé



Repartition des affectataires publics



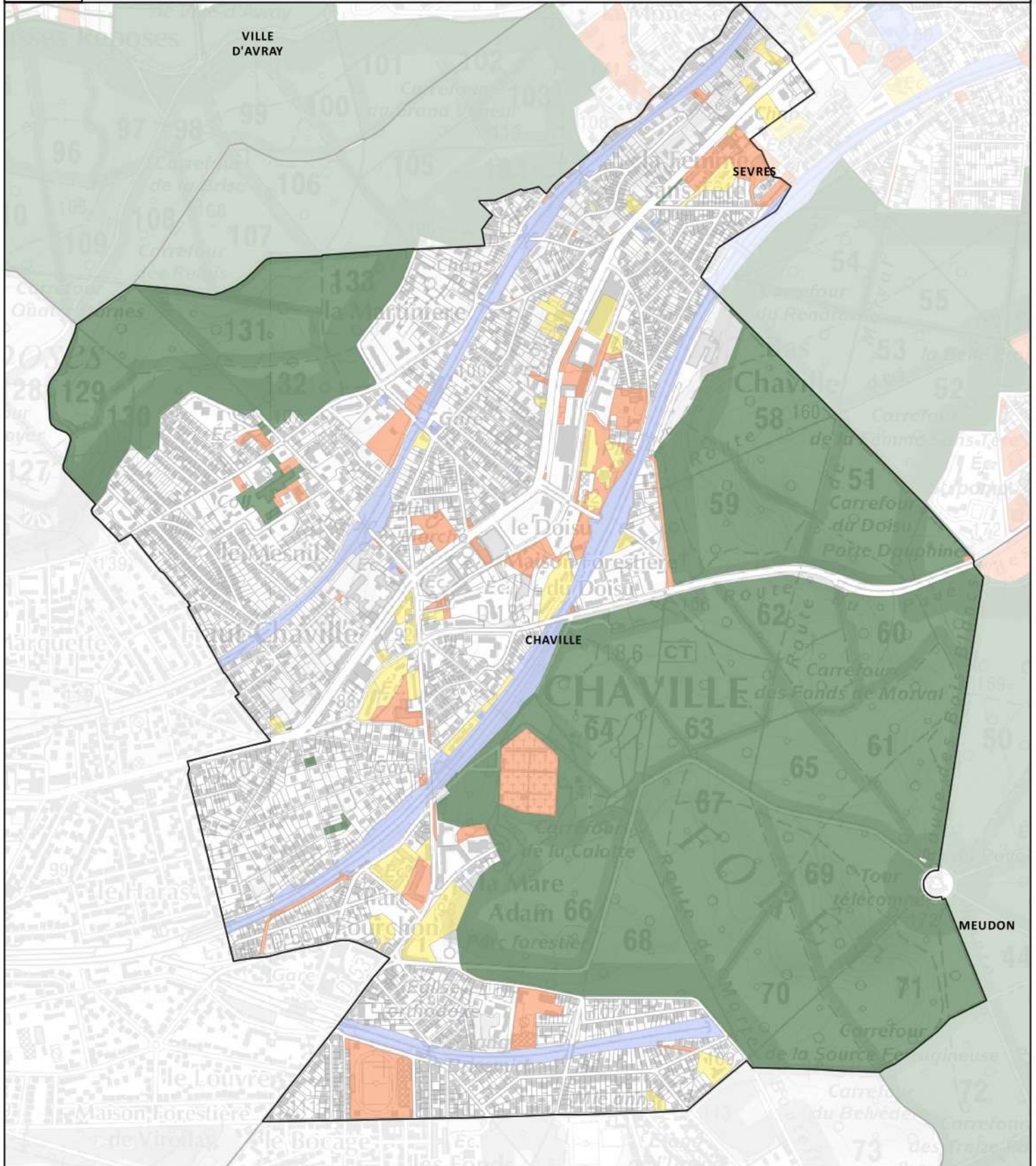
Répartition des affectataires État



	Chaville	Grand Paris Seine Ouest	Département
Surface publique	2 070 921 m <sup>2</sup>	17 623 044 m <sup>2</sup>	68 426 911 m <sup>2</sup>
Surface État	1 623 471 m <sup>2</sup>	10 949 630 m <sup>2</sup>	18 174 158 m <sup>2</sup>
Surface MTES	543 m <sup>2</sup>	165 270 m <sup>2</sup>	1 176 297 m <sup>2</sup>

# Propriétés publiques dans le département des Hauts-de-Seine

## Chaville



### Propriétés publiques

- Etat
- Région
- Département
- Commune
- Offices HLM
- Etablissements Publics

*Ces données sont une sélection dans les fichiers fonciers des parcelles dont tous les titulaires de droits de type propriétaire sont des personnes publiques. Lorsqu'il y a plusieurs titulaires de droits sur la même parcelle, c'est le propriétaire principal qui est mentionné.  
Carte réalisée avec des données statistiques.  
Ne dispense pas de vérification.*

Réalisation : DRIEA-IF-UD92/SPAD/PECT  
Données : , IGN Scan25, DGFIP, Cadastre CD92, DRIEA/SCEP/CIG et CETE Nord Picardie d'après DGFIP 2017.

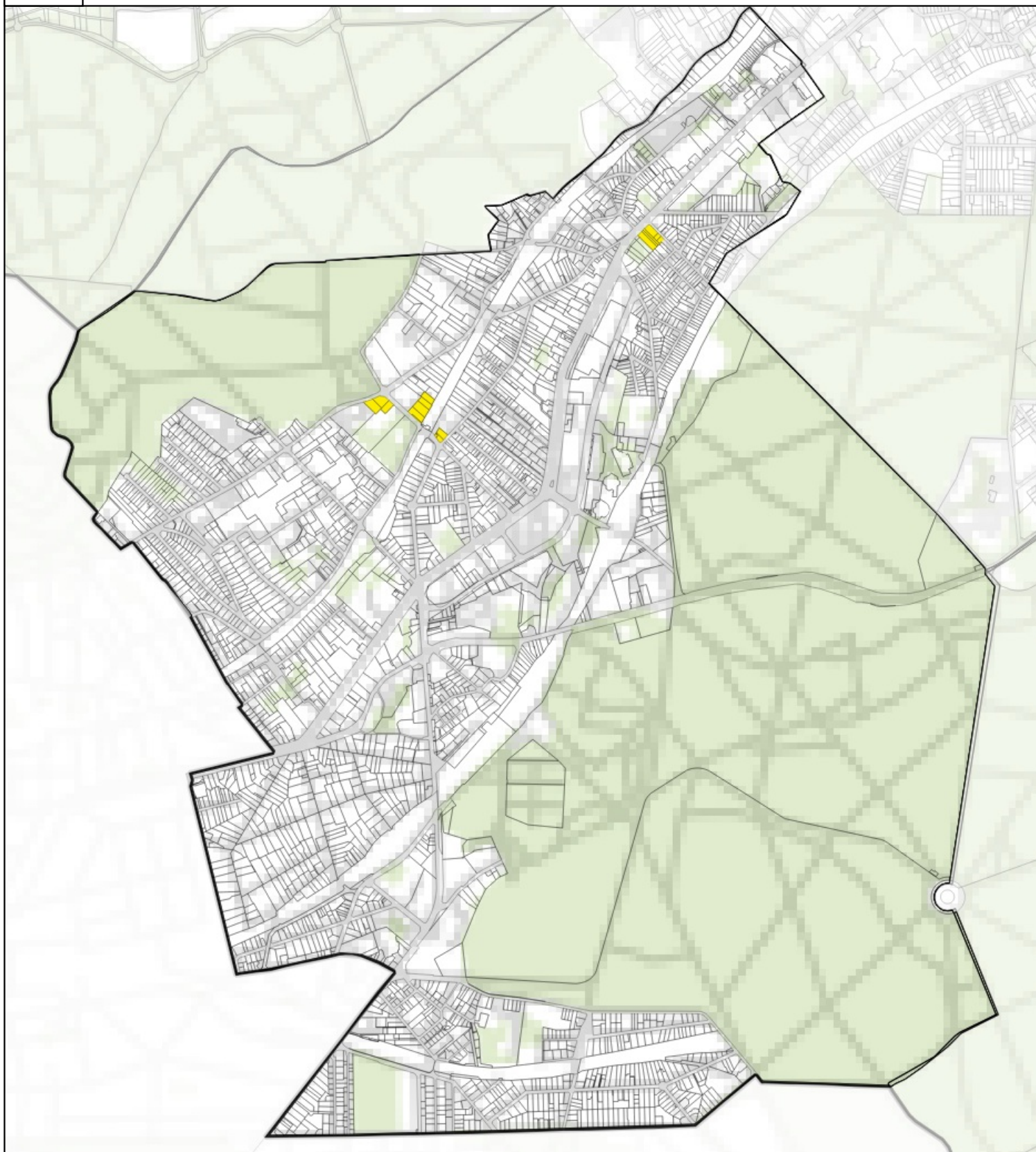
**Atlas du foncier public**  
**Août 2019**





# Périmètres d'intervention de l'EPFIF au 1er janvier 2019

## Chaville



### Légende

-  Limite départementale
-  Limites communales
-  Parcelle cadastrale
-  Périmètre de veille foncière
-  Périmètre de maîtrise foncière







**Clamart**

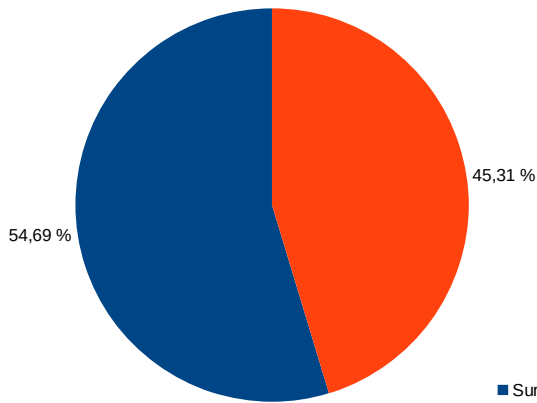
PRÉFET  
DES HAUTS-DE-SEINE

**Vallée Sud Grand Paris**

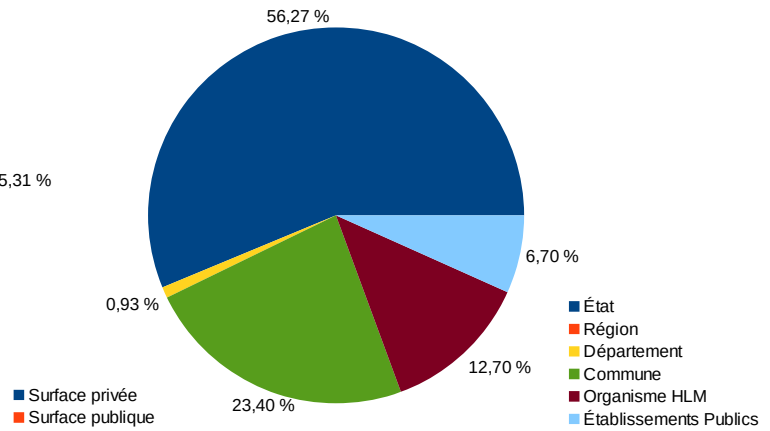
Source : RFP 2017

**Atlas du foncier public**

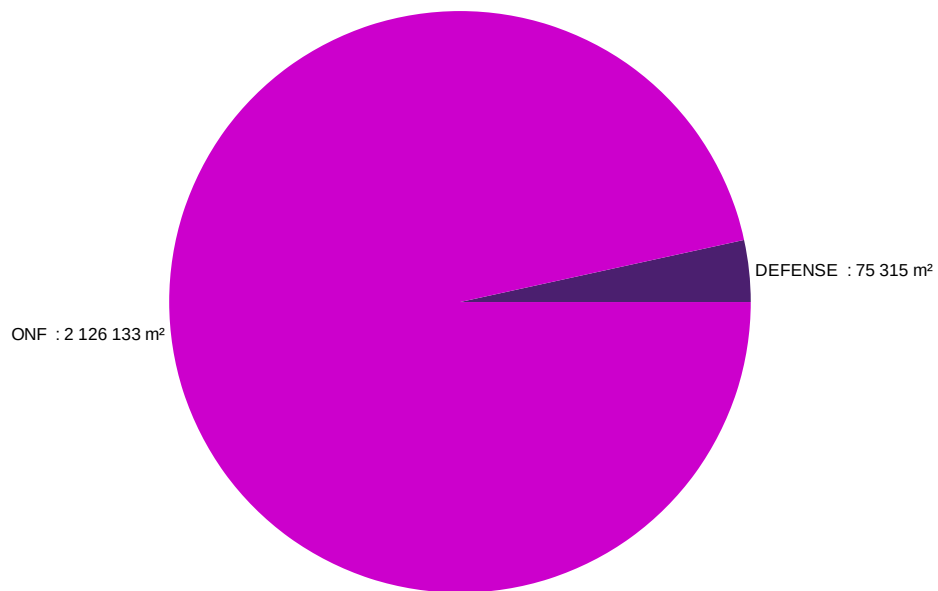
Proportion Public / Privé



Repartition des affectataires publics



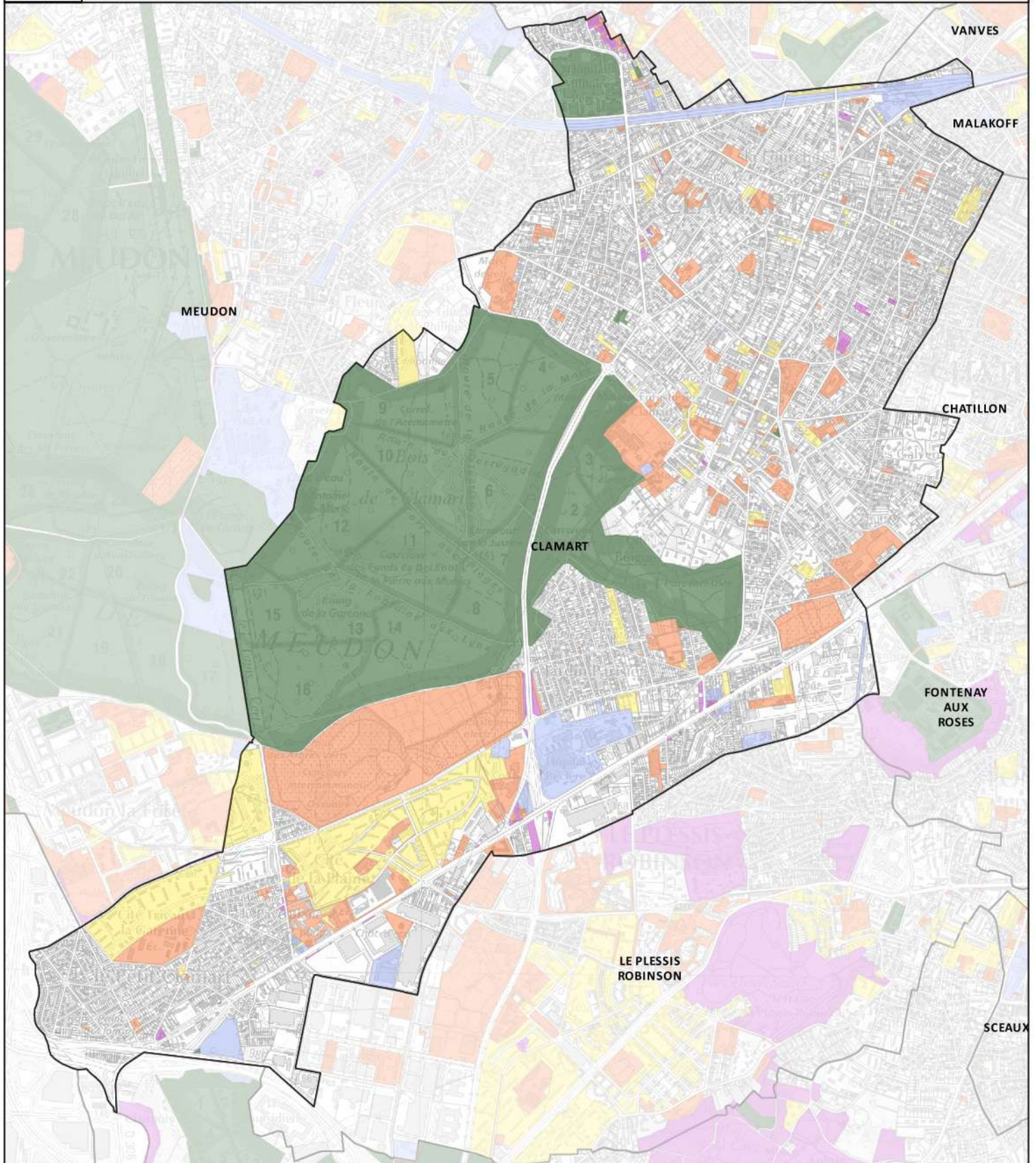
Répartition des affectataires État



	Clamart	Vallée Sud Grand Paris	Département
Surface publique	3 971 199 m <sup>2</sup>	19 323 884 m <sup>2</sup>	68 426 911 m <sup>2</sup>
Surface État	2 206 421 m <sup>2</sup>	4 606 686 m <sup>2</sup>	18 174 158 m <sup>2</sup>
Surface MTES	4 734 m <sup>2</sup>	153 413 m <sup>2</sup>	1 176 297 m <sup>2</sup>

# Propriétés publiques dans le département des Hauts-de-Seine

## Clamart



### Propriétés publiques

- Etat
- Région
- Département
- Commune
- Offices HLM
- Etablissements Publics

*Ces données sont une sélection dans les fichiers fonciers des parcelles dont tous les titulaires de droits de type propriétaire sont des personnes publiques. Lorsqu'il y a plusieurs titulaires de droits sur la même parcelle, c'est le propriétaire principal qui est mentionné.  
Carte réalisée avec des données statistiques.  
Ne dispense pas de vérification\**

Réalisation : DRIEA-IF-UD92/SPAD/PECT  
Données : , IGN Scan25, DGFIP, Cadastre CD92, DRIEA/SCEP/CIG et CETE Nord Picardie d'après DGFIP 2017.

**Atlas du foncier public**  
**Août 2019**

TENAY  
ABRY

0 0.5 1 km

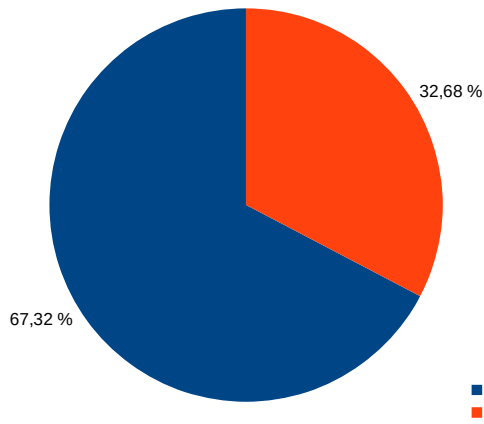




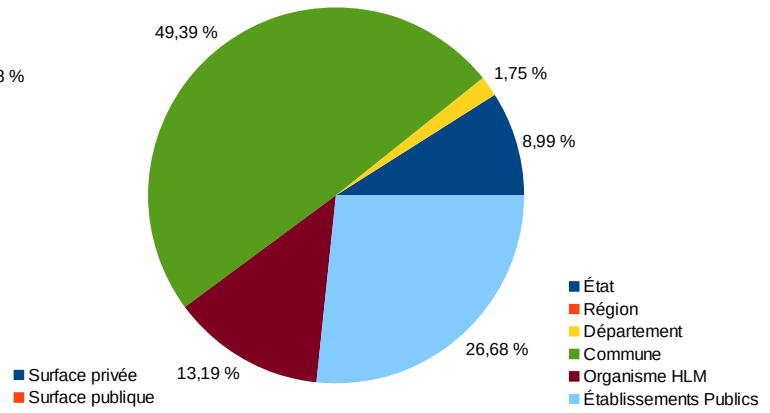


**Atlas du foncier public**

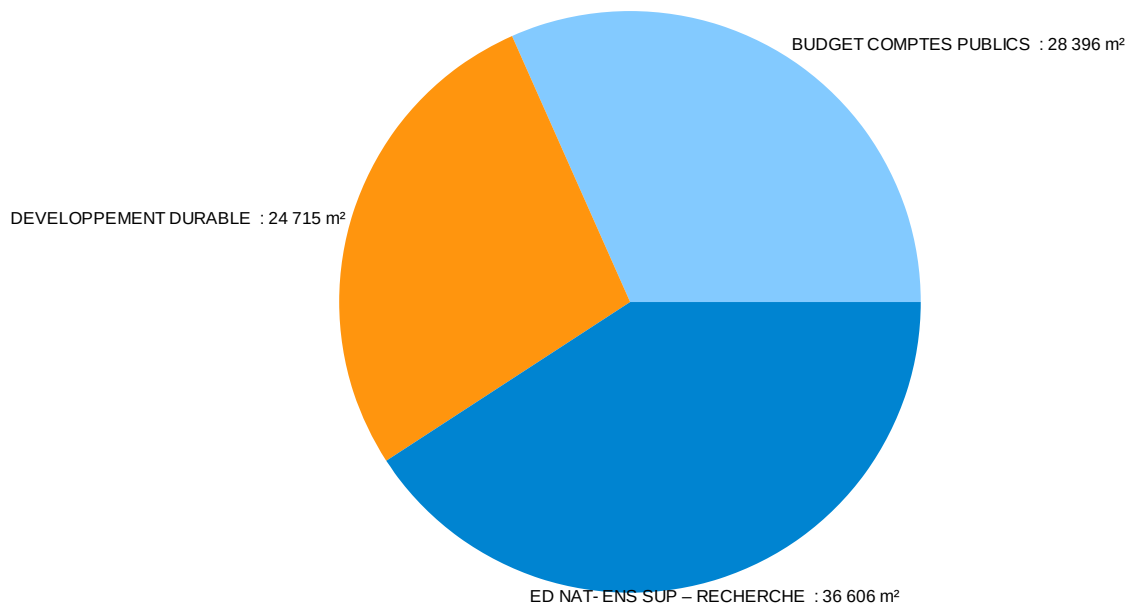
Proportion Public / Privé



Repartition des affectataires publics



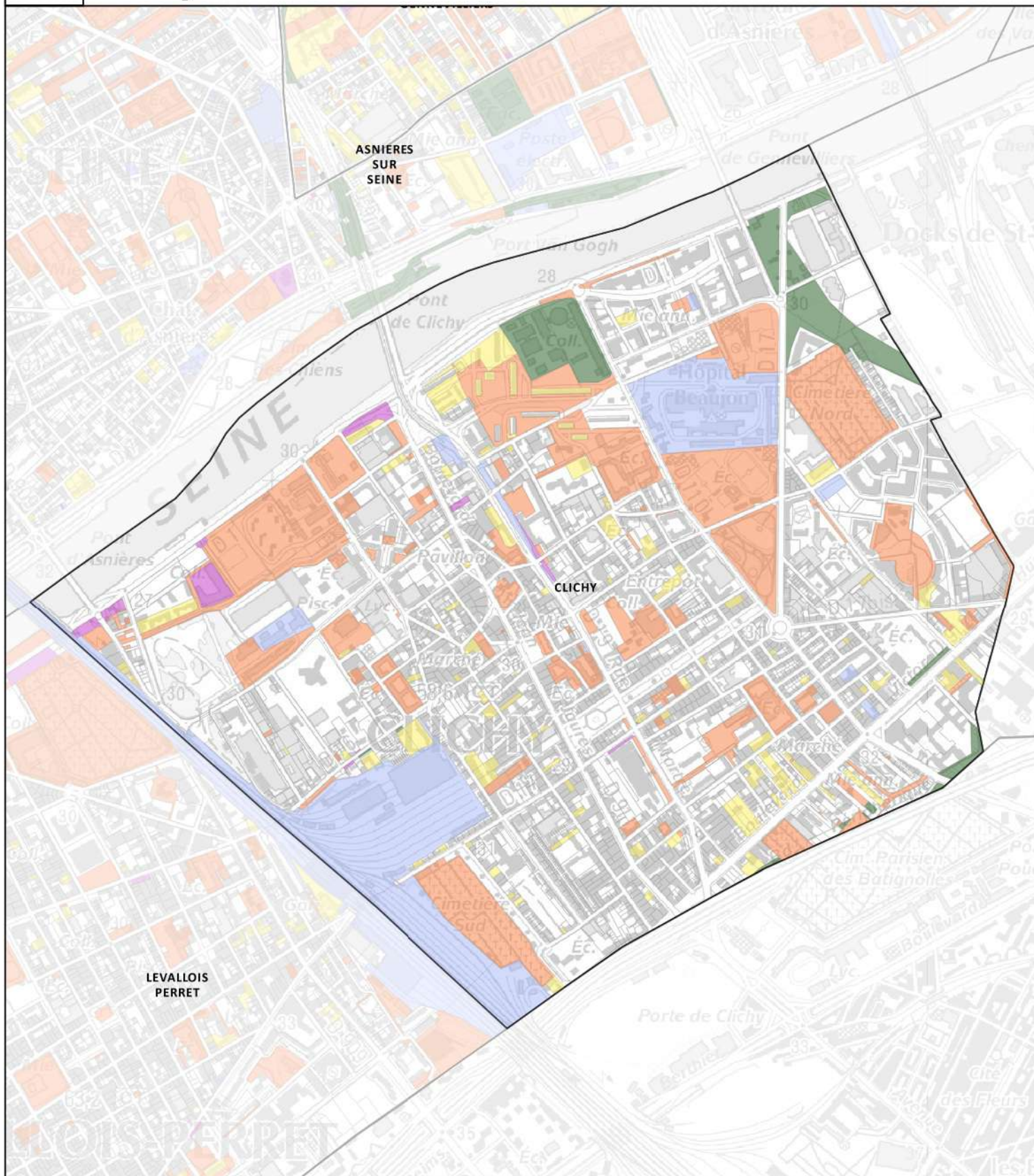
Répartition des affectataires État



	Clichy	Boucle Nord de Seine	Département
Surface publique	1 007 161 m²	11 760 528 m²	68 426 911 m²
Surface État	89 717 m²	763 559 m²	18 174 158 m²
Surface MTES	24 715 m²	589 685 m²	1 176 297 m²

# Propriétés publiques dans le département des Hauts-de-Seine

## Clichy



### Propriétés publiques

- Etat
- Région
- Département
- Commune
- Offices HLM
- Etablissements Publics

*Ces données sont une sélection dans les fichiers fonciers des parcelles dont tous les titulaires de droits de type propriétaire sont des personnes publiques. Lorsqu'il y a plusieurs titulaires de droits sur la même parcelle, c'est le propriétaire principal qui est mentionné. Carte réalisée avec des données statistiques. Ne dispense pas de vérification.*

Réalisation : DRIEA-IF-UD92/SPAD/PECT  
Données : , IGN Scan25, DGFIP, Cadastre CD92, DRIEA/SCEP/CIG ET CETE Nord Picardie d'après DGFIP 2017.

**Atlas du foncier public**  
**Août 2019**

0 0.3 0.6 km







# Colombes

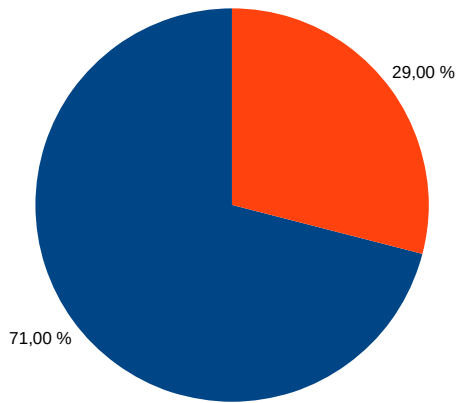
PRÉFET  
DES HAUTS-DE-SEINE

## Boucle Nord de Seine

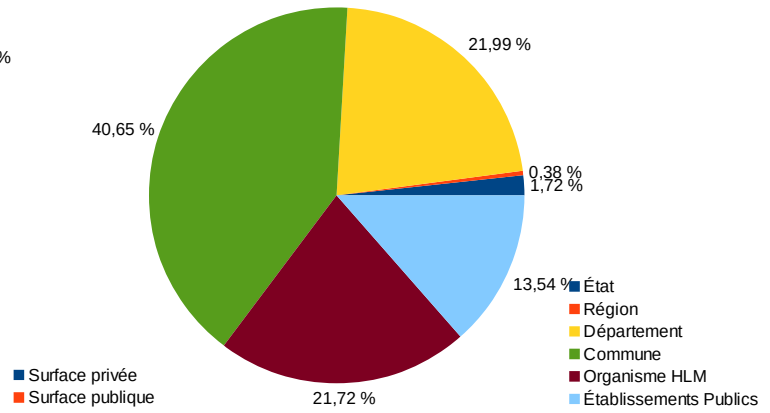
Source : RFP 2017

### Atlas du foncier public

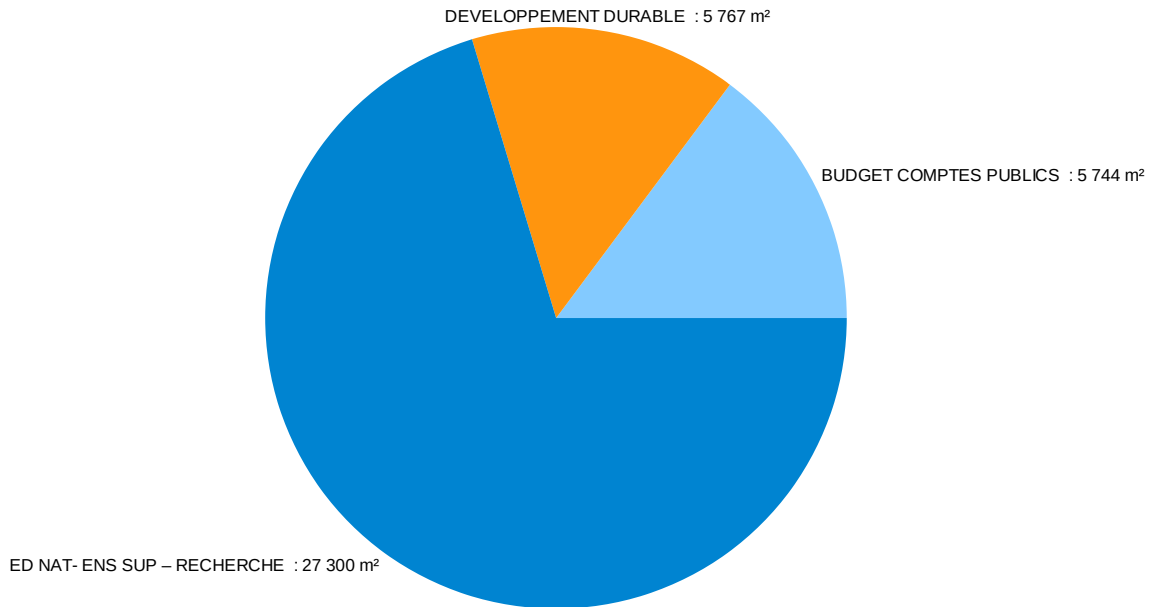
Proportion Public / Privé



Repartition des affectataires publics

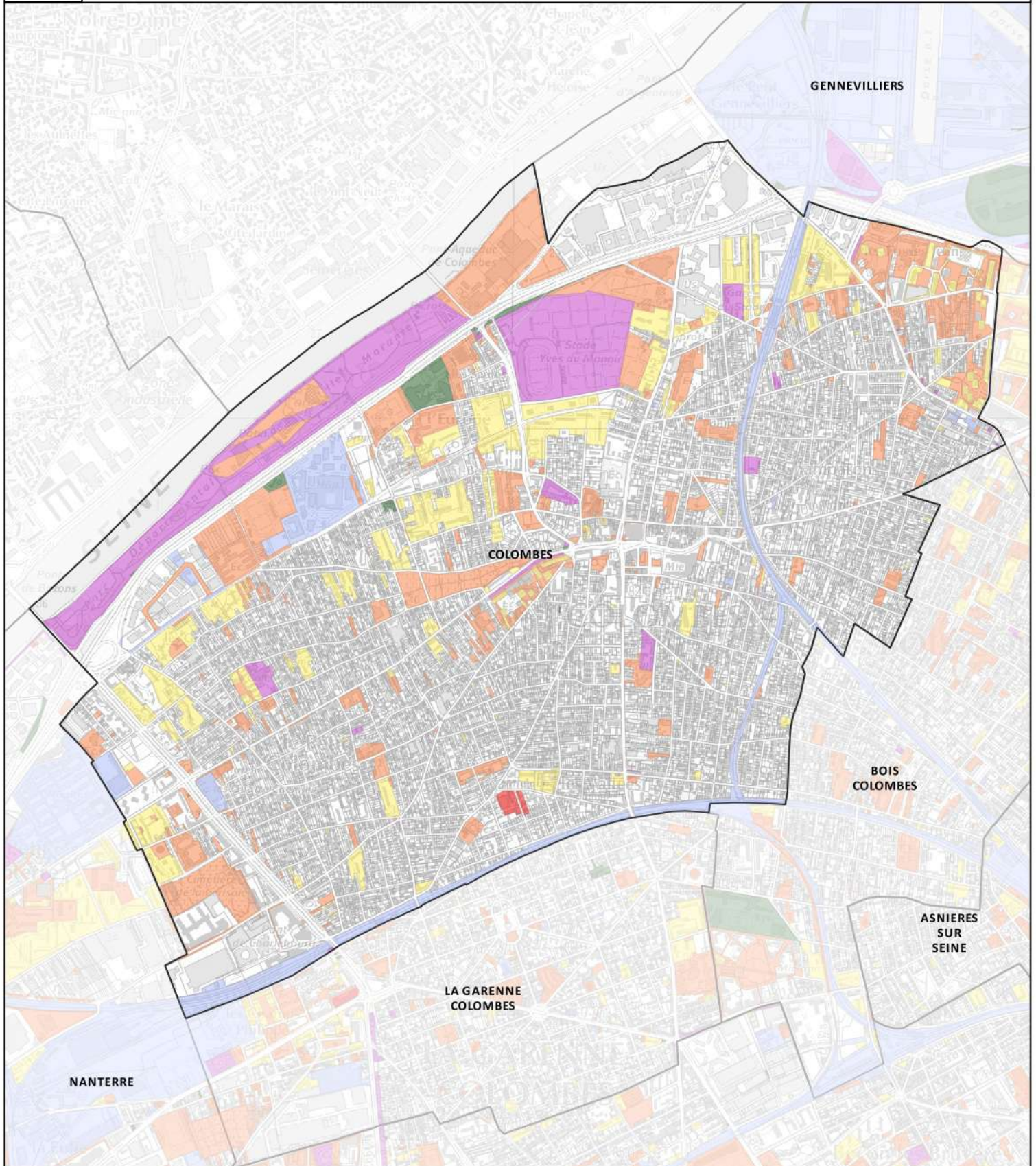


Répartition des affectataires État



	Colombes	Boucle Nord de Seine	Département
Surface publique	2 257 549 m <sup>2</sup>	11 760 528 m <sup>2</sup>	68 426 911 m <sup>2</sup>
Surface État	38 811 m <sup>2</sup>	763 559 m <sup>2</sup>	18 174 158 m <sup>2</sup>
Surface MTES	5 767 m <sup>2</sup>	589 685 m <sup>2</sup>	1 176 297 m <sup>2</sup>

# Propriétés publiques dans le département des Hauts-de-Seine Colombes



## Propriétés publiques

- Etat
- Région
- Département
- Commune
- Offices HLM
- Etablissements Publics

*Ces données sont une sélection dans les fichiers fonciers des parcelles dont tous les titulaires de droits de type propriétaire sont des personnes publiques. Lorsqu'il y a plusieurs titulaires de droits sur la même parcelle, c'est le propriétaire principal qui est mentionné.  
Carte réalisée avec des données statistiques.  
Ne dispense pas de vérification\**

Réalisation : DRIEA-IF-UD92/SPAD/PECT  
Données : , IGN Scan25, DGFIP, Cadastre CD92, DRIEA/SCEP/CIG et CETE Nord Picardie d'après DGFIP 2017.

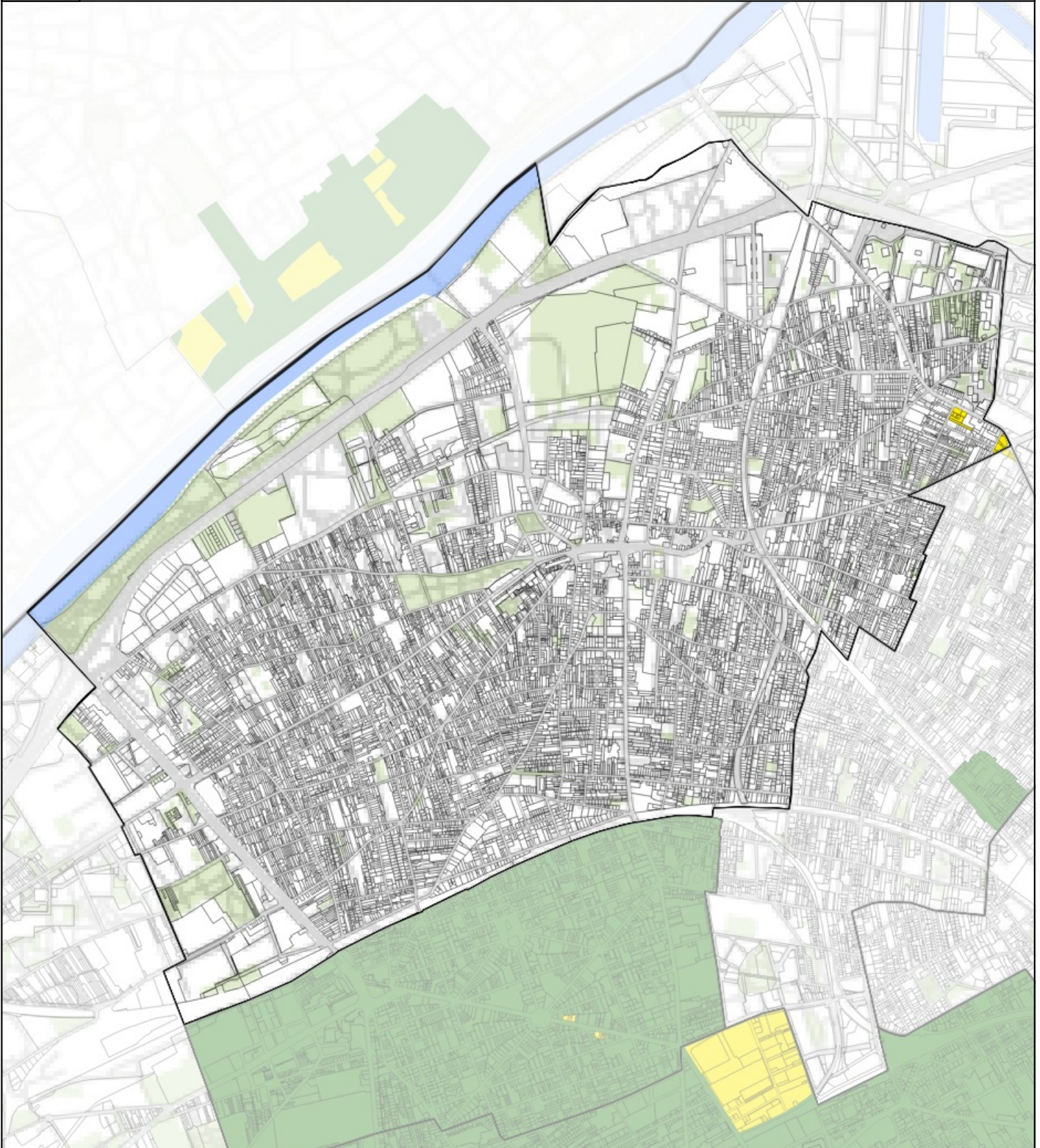
**Atlas du foncier public  
Août 2019**





# Périmètres d'intervention de l'EPFIF au 1er janvier 2019

## Colombes



### Légende

-  Limite départementale
-  Limites communales
-  Parcelle cadastrale
-  Périmètre de veille foncière
-  Périmètre de maîtrise foncière







# Courbevoie

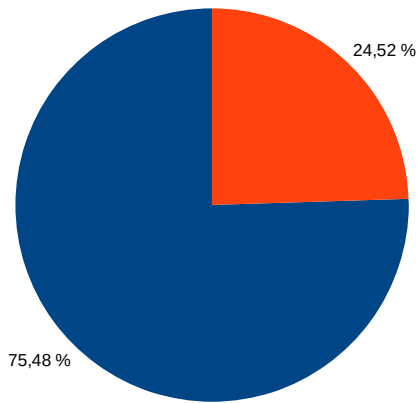
## Paris Ouest La Défense

PREFET  
DES HAUTS-DE-SEINE

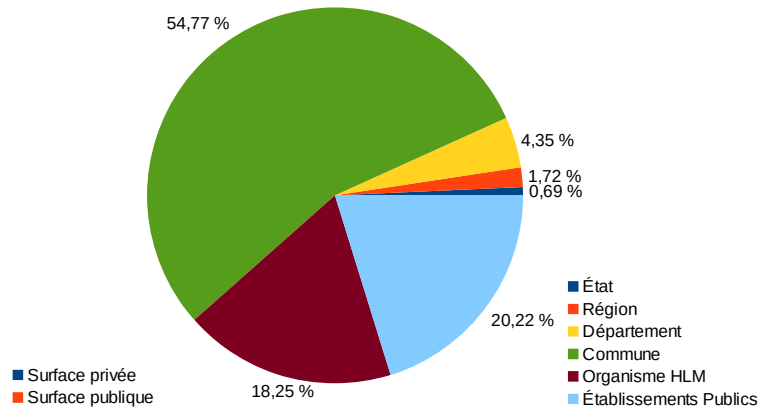
Source : RFP 2017

### Atlas du foncier public

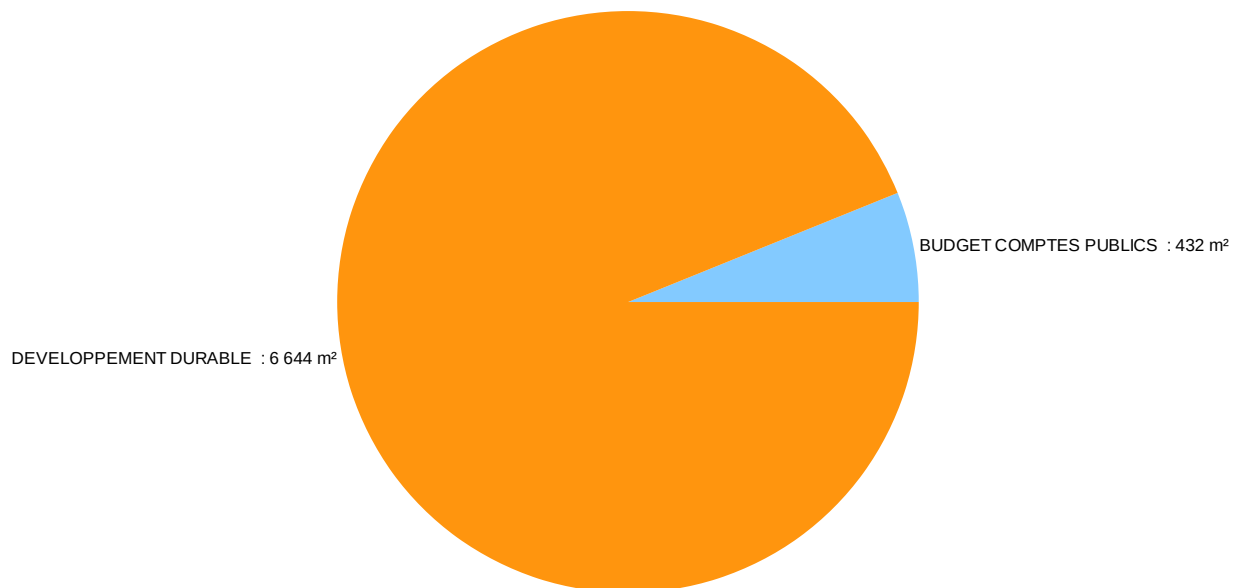
Proportion Public / Privé



Repartition des affectataires publics



Répartition des affectataires État

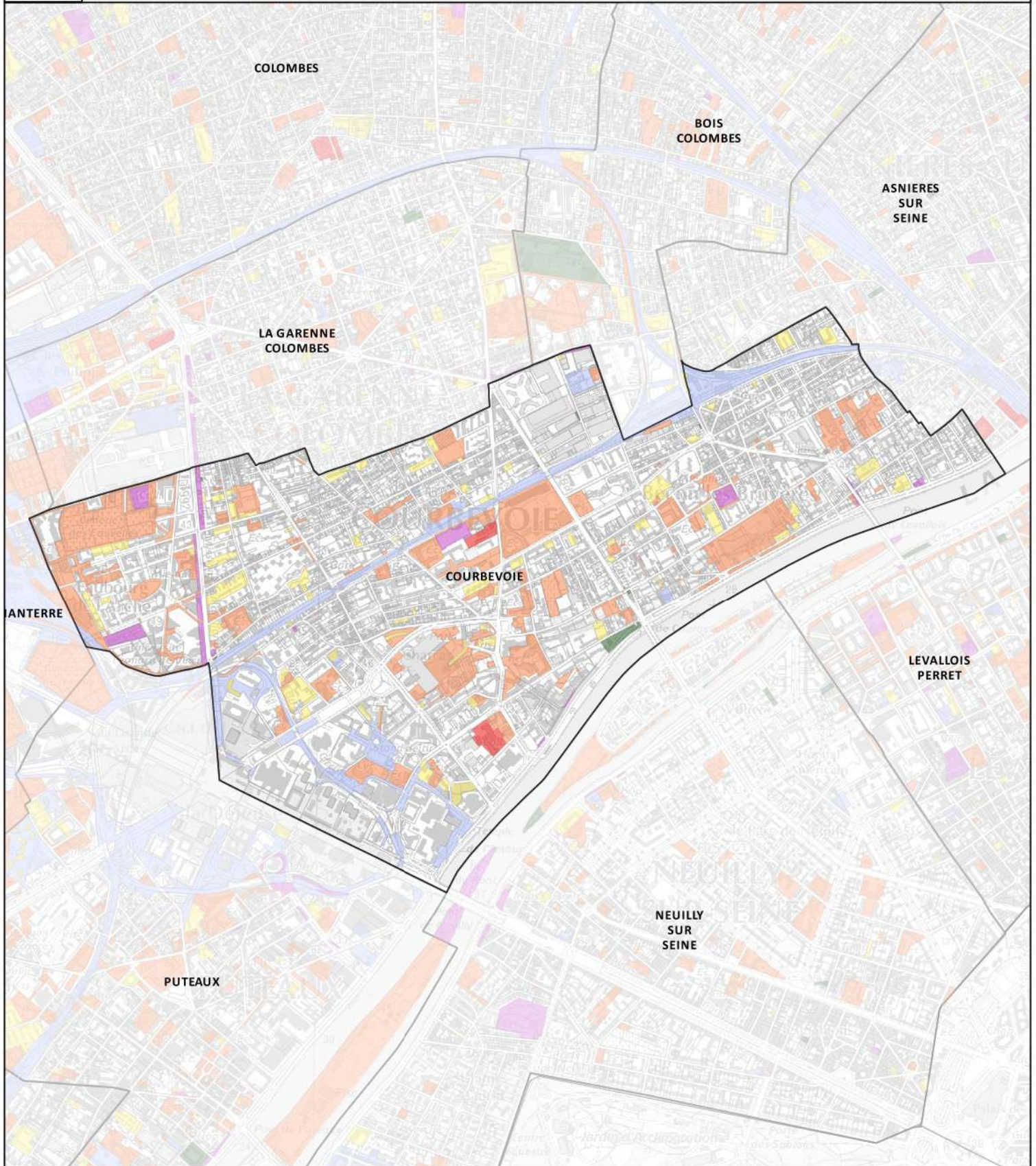


	Courbevoie	Paris Ouest La Défense	Département
Surface publique	1 020 788 m <sup>2</sup>	19 719 456 m <sup>2</sup>	68 426 911 m <sup>2</sup>
Surface État	7 076 m <sup>2</sup>	1 854 282 m <sup>2</sup>	18 174 158 m <sup>2</sup>
Surface MTES	6 644 m <sup>2</sup>	267 930 m <sup>2</sup>	1 176 297 m <sup>2</sup>

# Propriétés publiques dans le département des Hauts-de-Seine

## Courbevoie

PRE-071  
DES HAUTS-DE-SEINE



### Propriétés publiques

- Etat
- Région
- Département
- Commune
- Offices HLM
- Etablissements Publics

*Ces données sont une sélection dans les fichiers fonciers des parcelles dont tous les titulaires de droits de type propriétaire sont des personnes publiques. Lorsqu'il y a plusieurs titulaires de droits sur la même parcelle, c'est le propriétaire principal qui est mentionné.  
Carte réalisée avec des données statistiques.  
Ne dispense pas de vérification\**

Réalisation : DRIEA-IF-UD92/SPAD/PECT  
Données : , IGN Scan25, DGFIP, Cadastre CD92, DRIEA/SCEP/CIG et CETE Nord Picardie d'après DGFIP 2017.

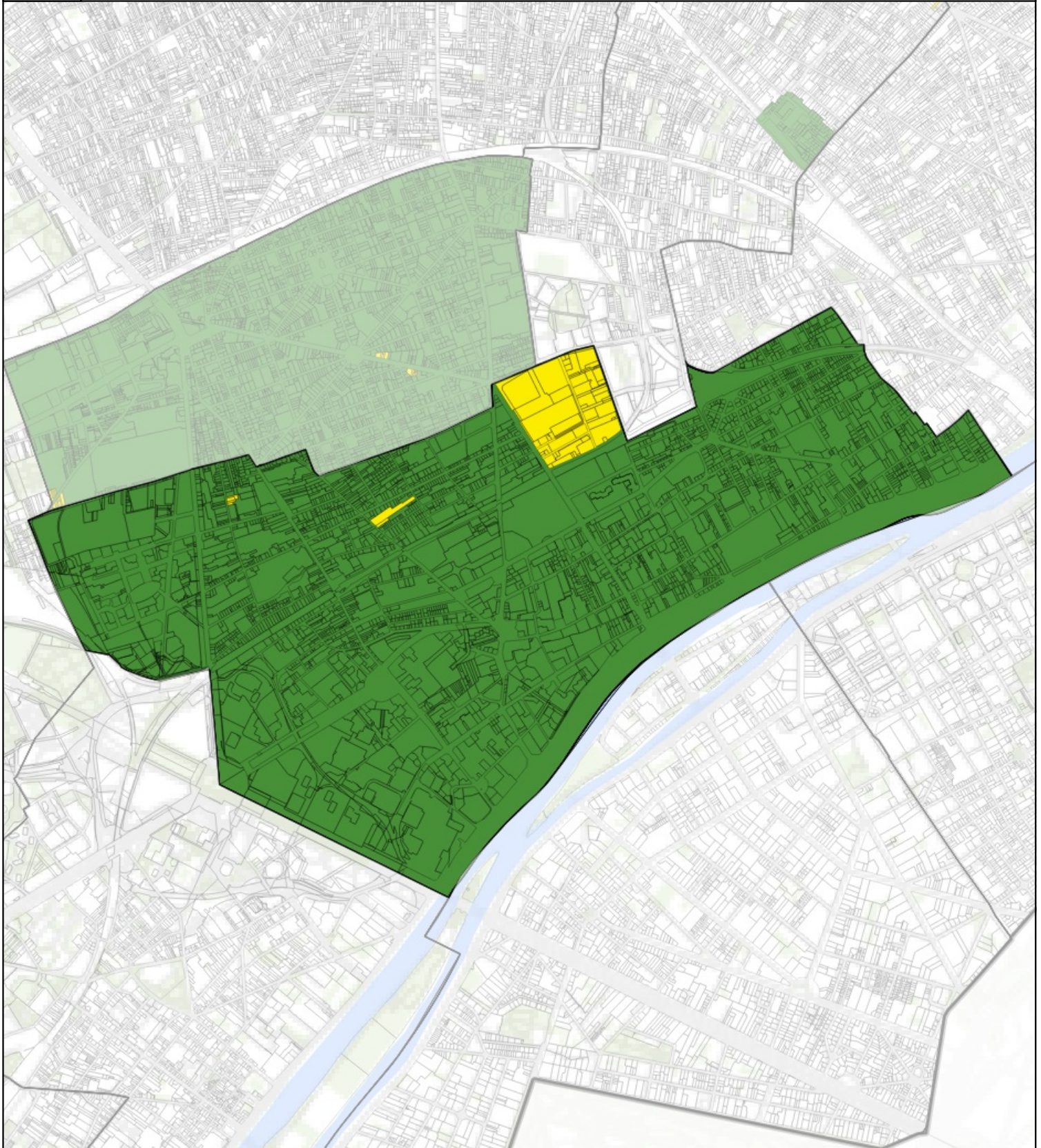
**Atlas du foncier public**  
**Août 2019**





# Périmètres d'intervention de l'EPFIF au 1er janvier 2019

## Courbevoie



### Légende

-  Limite départementale
-  Périmètre de veille foncière
-  Limites communales
-  Périmètre de maîtrise foncière
-  Parcelle cadastrale







# Fontenay-aux-Roses

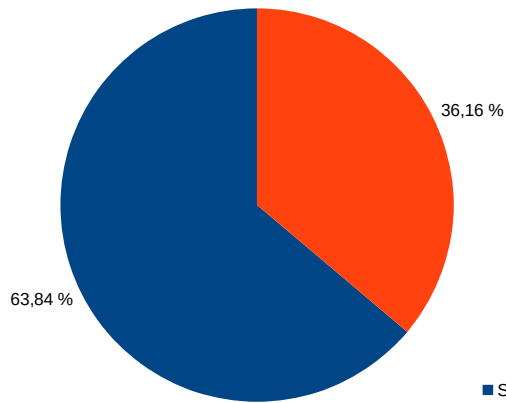
PRÉFET  
DES HAUTS-DE-SEINE

## Vallée Sud Grand Paris

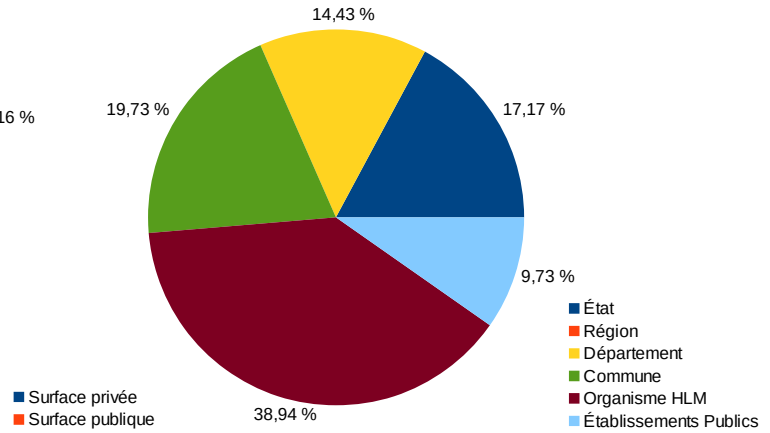
Source : RFP 2017

### Atlas du foncier public

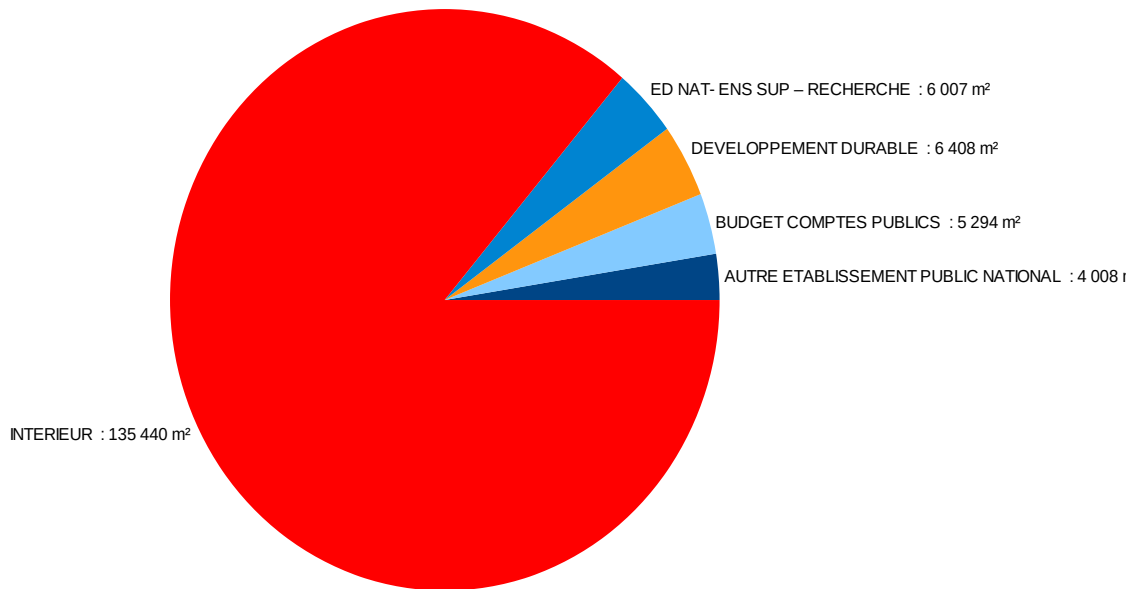
Proportion Public / Privé



Repartition des affectataires publics



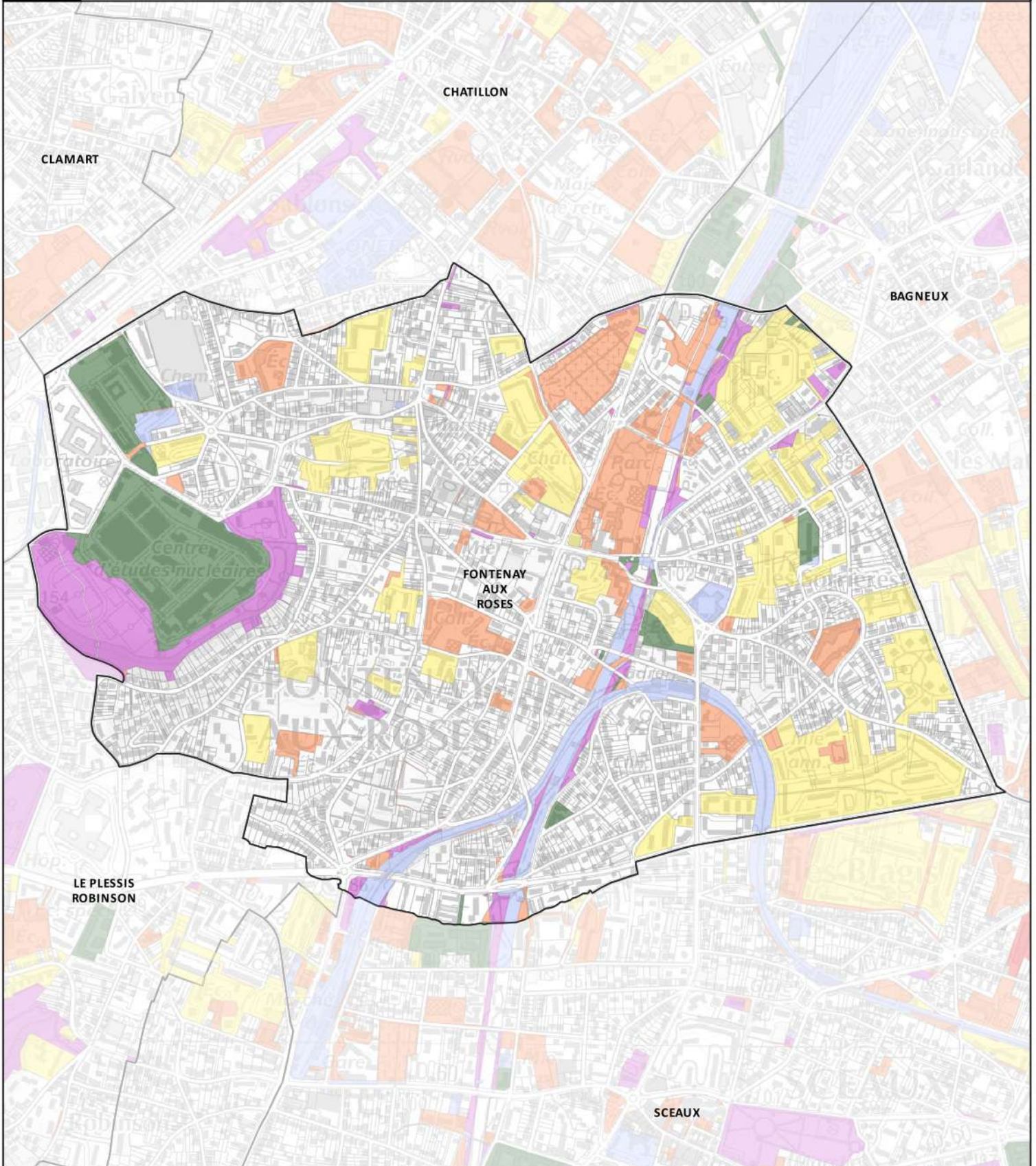
Répartition des affectataires État



	Fontenay-aux-Roses	Vallée Sud Grand Paris	Département
Surface publique	915 572 m <sup>2</sup>	19 323 884 m <sup>2</sup>	68 426 911 m <sup>2</sup>
Surface État	157 158 m <sup>2</sup>	4 606 686 m <sup>2</sup>	18 174 158 m <sup>2</sup>
Surface MTES	6 408 m <sup>2</sup>	153 413 m <sup>2</sup>	1 176 297 m <sup>2</sup>

# Propriétés publiques dans le département des Hauts-de-Seine

## Fontenay-aux-Roses



### Propriétés publiques

- Etat
- Région
- Département
- Commune
- Offices HLM
- Etablissements Publics

*Ces données sont une sélection dans les fichiers fonciers des parcelles dont tous les titulaires de droits de type propriétaire sont des personnes publiques. Lorsqu'il y a plusieurs titulaires de droits sur la même parcelle, c'est le propriétaire principal qui est mentionné.  
Carte réalisée avec des données statistiques.  
Ne dispense pas de vérification\**

Réalisation : DRIEA-IF-UD92/SPAD/PECT  
Données : , IGN Scan25, DGFIP, Cadastre CD92, DRIEA/SCEP/CIG et CETE Nord Picardie d'après DGFIP 2017.

**Atlas du foncier public**  
**Août 2019**

0 0.3 0.6 km







# Garches

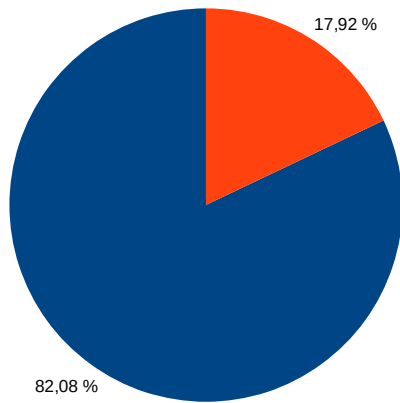
PRÉFET  
DES HAUTS-DE-SEINE

## Paris Ouest La Défense

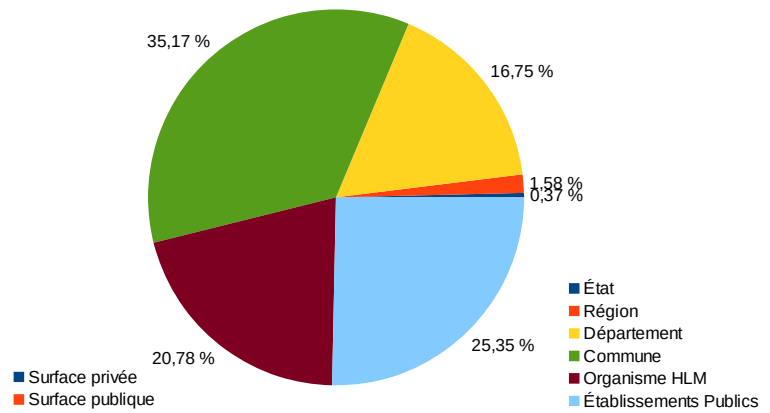
Source : RFP 2017

### Atlas du foncier public

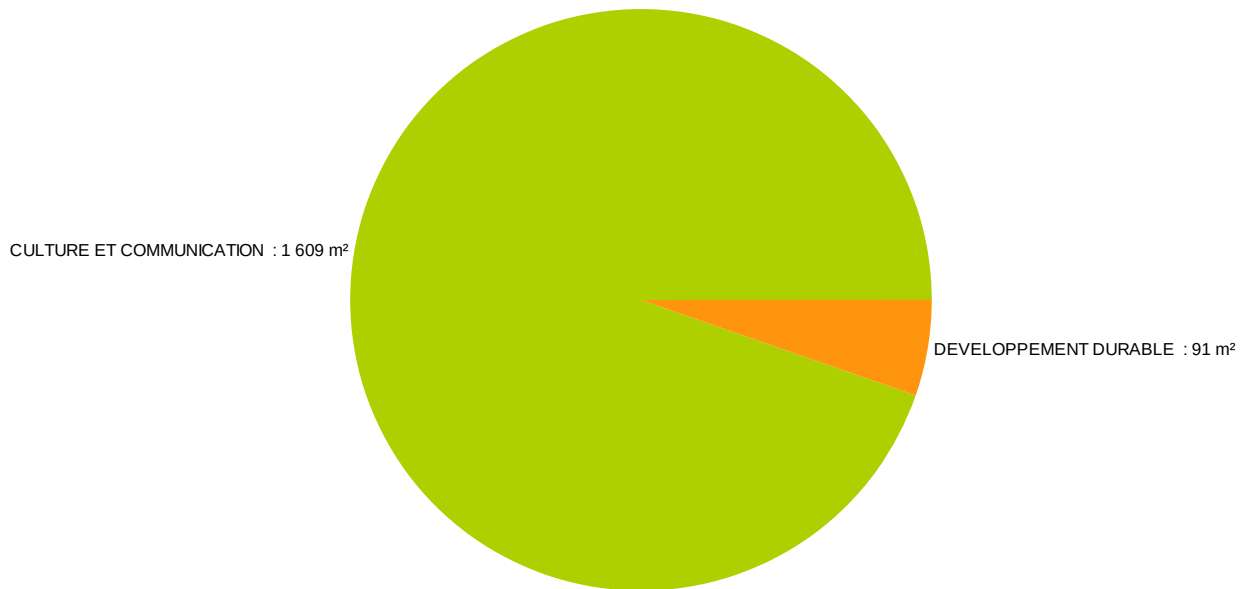
Proportion Public / Privé



Repartition des affectataires publics



Répartition des affectataires État

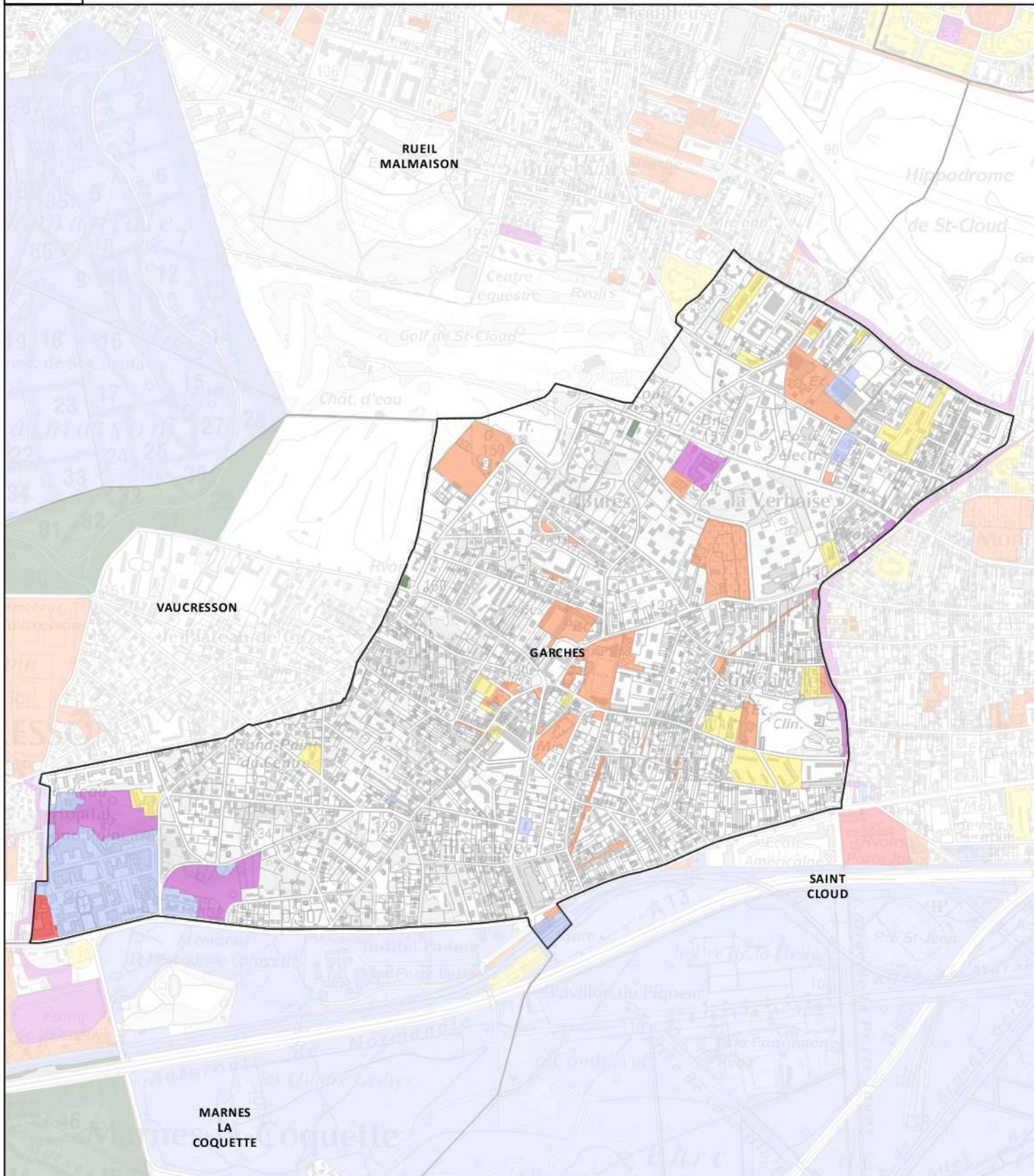


	Garches	Paris Ouest La Défense	Département
Surface publique	486 852 m <sup>2</sup>	19 719 456 m <sup>2</sup>	68 426 911 m <sup>2</sup>
Surface État	1 700 m <sup>2</sup>	1 854 282 m <sup>2</sup>	18 174 158 m <sup>2</sup>
Surface MTES	91 m <sup>2</sup>	267 930 m <sup>2</sup>	1 176 297 m <sup>2</sup>

# Propriétés publiques dans le département des Hauts-de-Seine

## Garches

PRE-071  
DES HAUTS-DE-SEINE



### Propriétés publiques

- Etat
- Région
- Département
- Commune
- Offices HLM
- Etablissements Publics

*\*Ces données sont une sélection dans les fichiers fonciers des parcelles dont tous les titulaires de droits de type propriétaire sont des personnes publiques. Lorsqu'il y a plusieurs titulaires de droits sur la même parcelle, c'est le propriétaire principal qui est mentionné. Carte réalisée avec des données statistiques. Ne dispense pas de vérification.\**

Réalisation : DRIEA-IF-UD92/SPAD/PECT  
Données : , IGN Scan25, DGFIP, Cadastre CD92, DRIEA/SCEP/CIG et CETE Nord Picardie d'après DGFIP 2017.

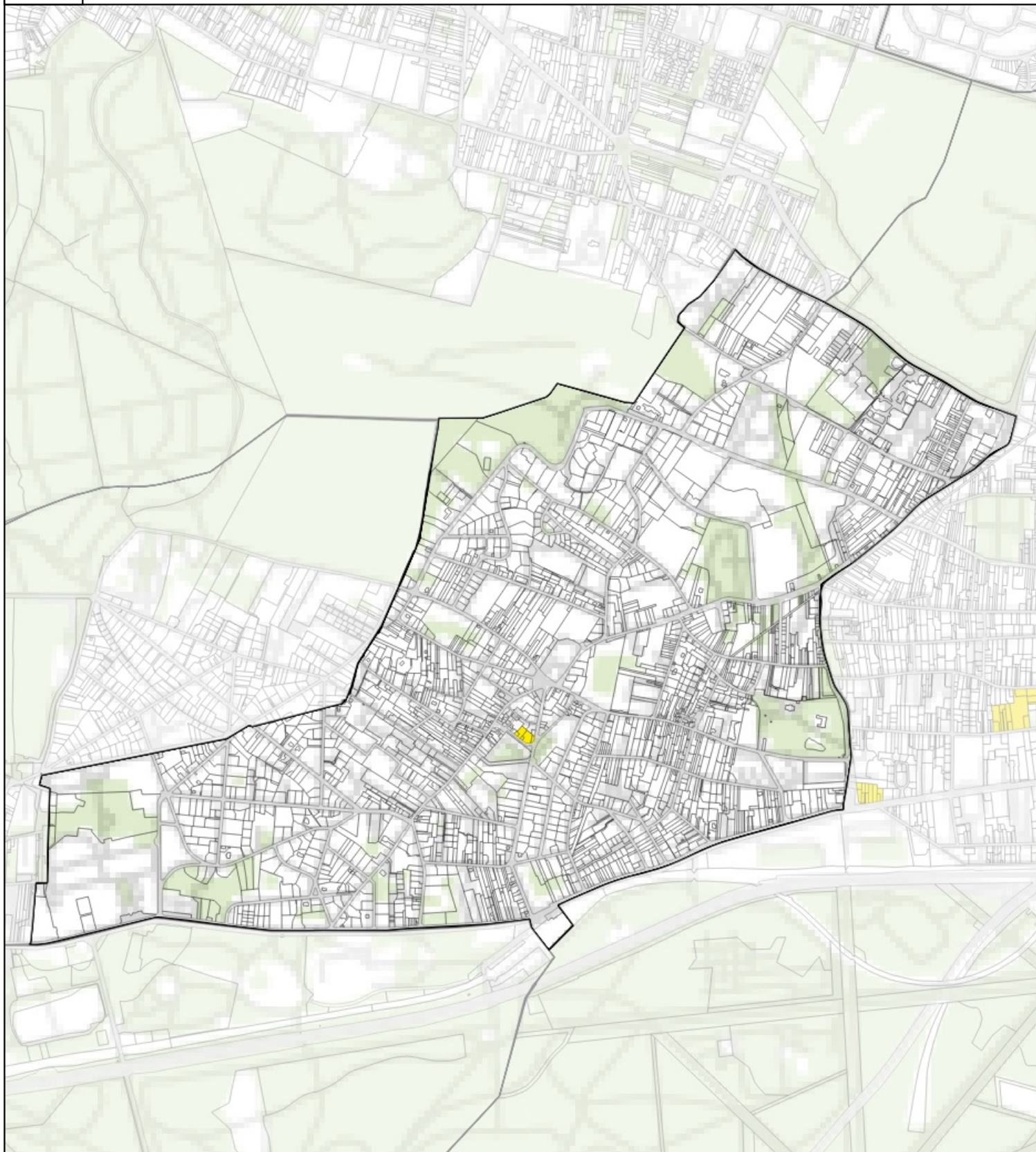
**Atlas du foncier public**  
**Août 2019**





# Périmètres d'intervention de l'EPFIF au 1er janvier 2019

## Garches



### Légende

-  Limite départementale
-  Périmètre de veille foncière
-  Limites communales
-  Périmètre de maîtrise foncière
-  Parcelle cadastrale









# La Garenne-Colombes

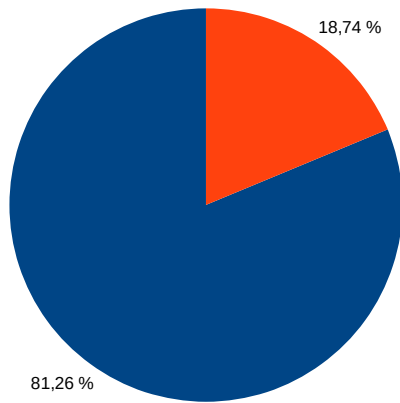
PRÉFET  
DES HAUTS-DE-SEINE

## Paris Ouest La Défense

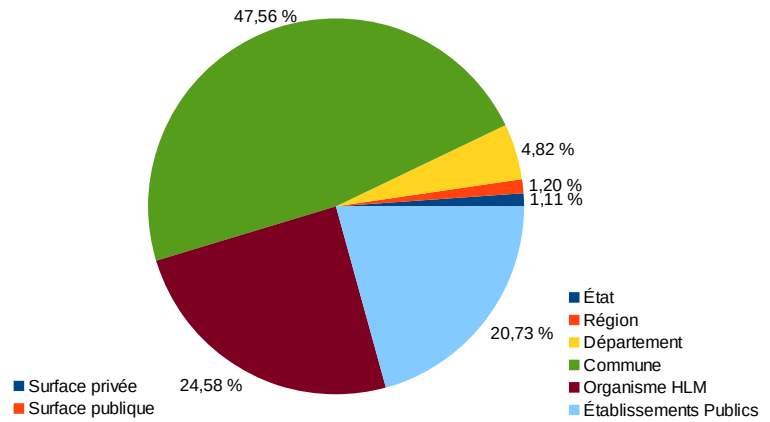
Source : RFP 2017

### Atlas du foncier public

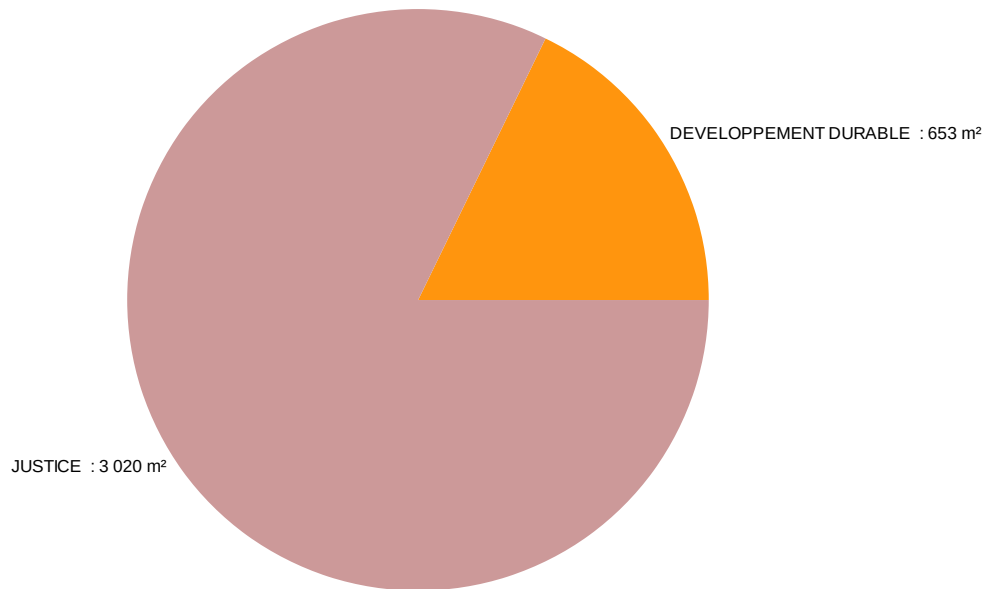
Proportion Public / Privé



Repartition des affectataires publics



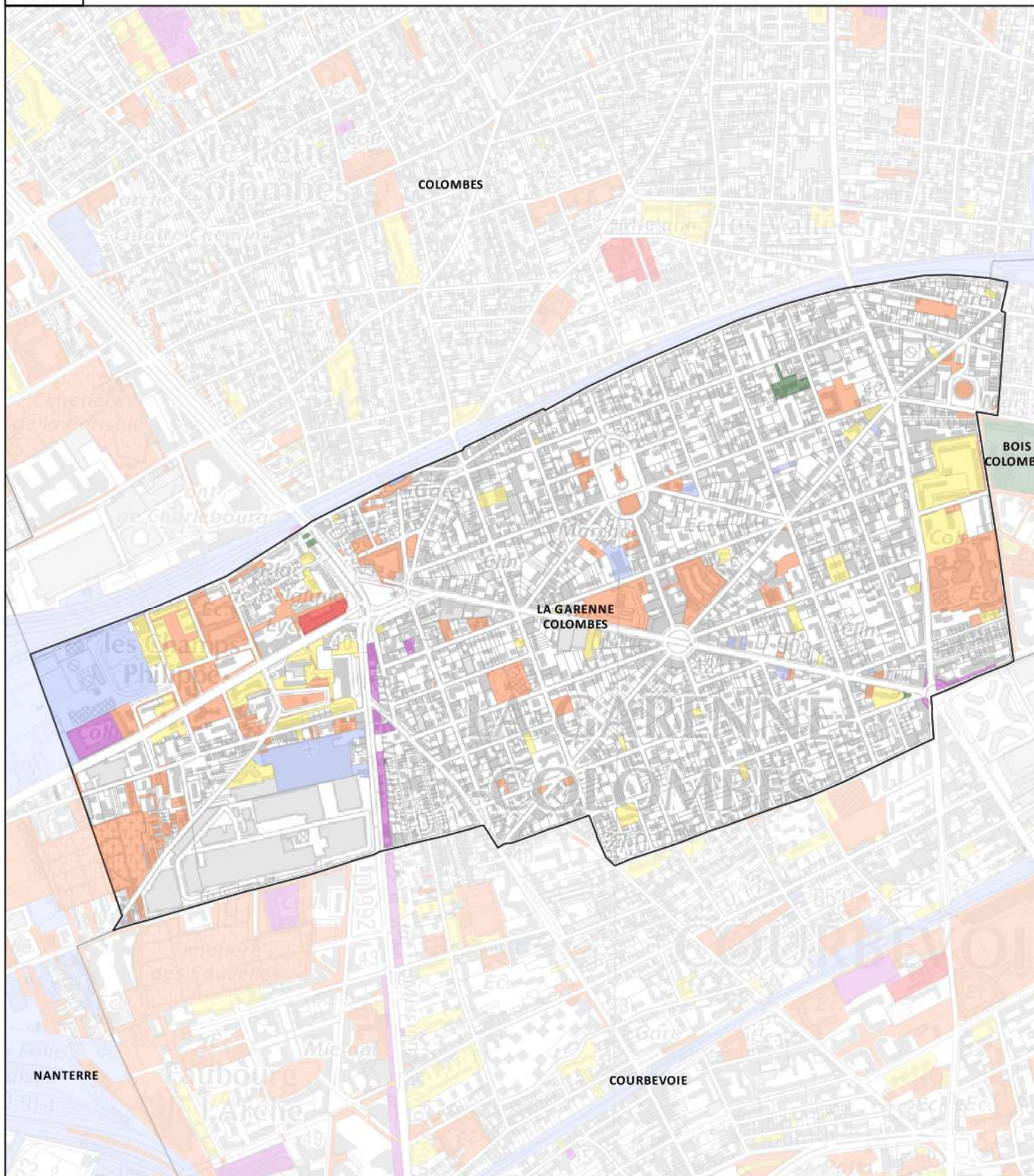
Répartition des affectataires État



	La Garenne-Colombes	Paris Ouest La Défense	Département
Surface publique	333 931 m²	19 719 456 m²	68 426 911 m²
Surface État	3 673 m²	1 854 282 m²	18 174 158 m²
Surface MTES	653 m²	267 930 m²	1 176 297 m²

# Propriétés publiques dans le département des Hauts-de-Seine

## La Garenne-Colombes



### Propriétés publiques

- Etat
- Région
- Département
- Commune
- Offices HLM
- Etablissements Publics

*Ces données sont une sélection dans les fichiers fonciers des parcelles dont tous les titulaires de droits de type propriétaire sont des personnes publiques. Lorsqu'il y a plusieurs titulaires de droits sur la même parcelle, c'est le propriétaire principal qui est mentionné. Carte réalisée avec des données statistiques. Ne dispense pas de vérification.*

Réalisation : DRIEA-IF-UD92/SPAD/PECT  
Données : IGN Scan25, DGFIP, Cadastre CD92, DRIEA/SCEP/CIG et CETE Nord Picardie d'après DGFIP 2017.

**Atlas du foncier public**  
**Août 2019**

0 0.2 0.4 km





# Périmètres d'intervention de l'EPFIF au 1er janvier 2019

## La Garenne-Colombes



### Légende

-  Limite départementale
-  Limites communales
-  Parcelle cadastrale
-  Périmètre de veille foncière
-  Périmètre de maîtrise foncière

Atlas cartographique des Hauts-de-Seine  
Février 2020

Carte réalisée avec des données statistiques  
Ne dispense pas de vérification terrain  
Réalisation : DRIEA-IF-UD92/SPAD/PECT  
Données : IAU, IGN, CD92, EPFIF  
*Carte sans valeur juridique*

0 0.2 0.4 km









# Gennevilliers

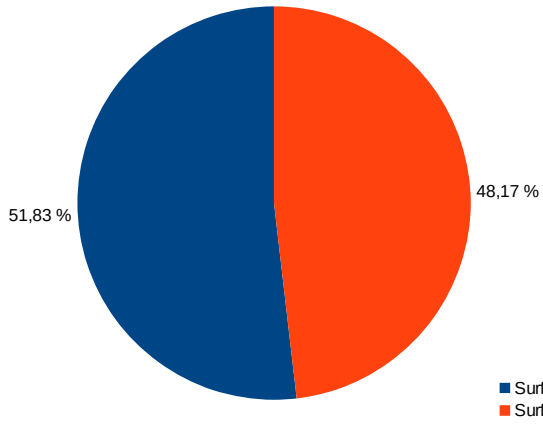
PRÉFET  
DES HAUTS-DE-SEINE

## Boucle Nord de Seine

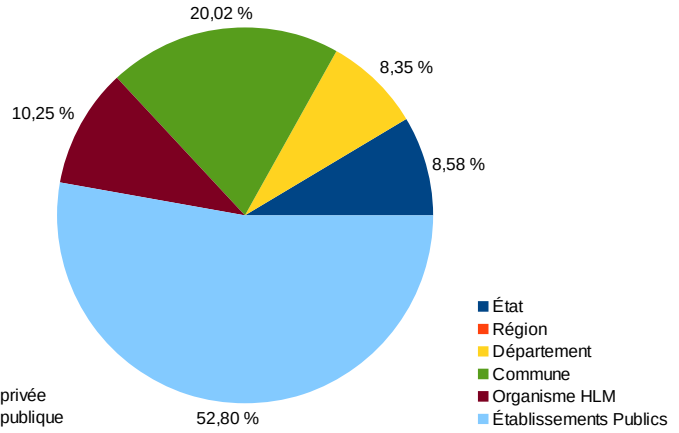
Source : RFP 2017

### Atlas du foncier public

Proportion Public / Privé




Repartition des affectataires publics



Répartition des affectataires État

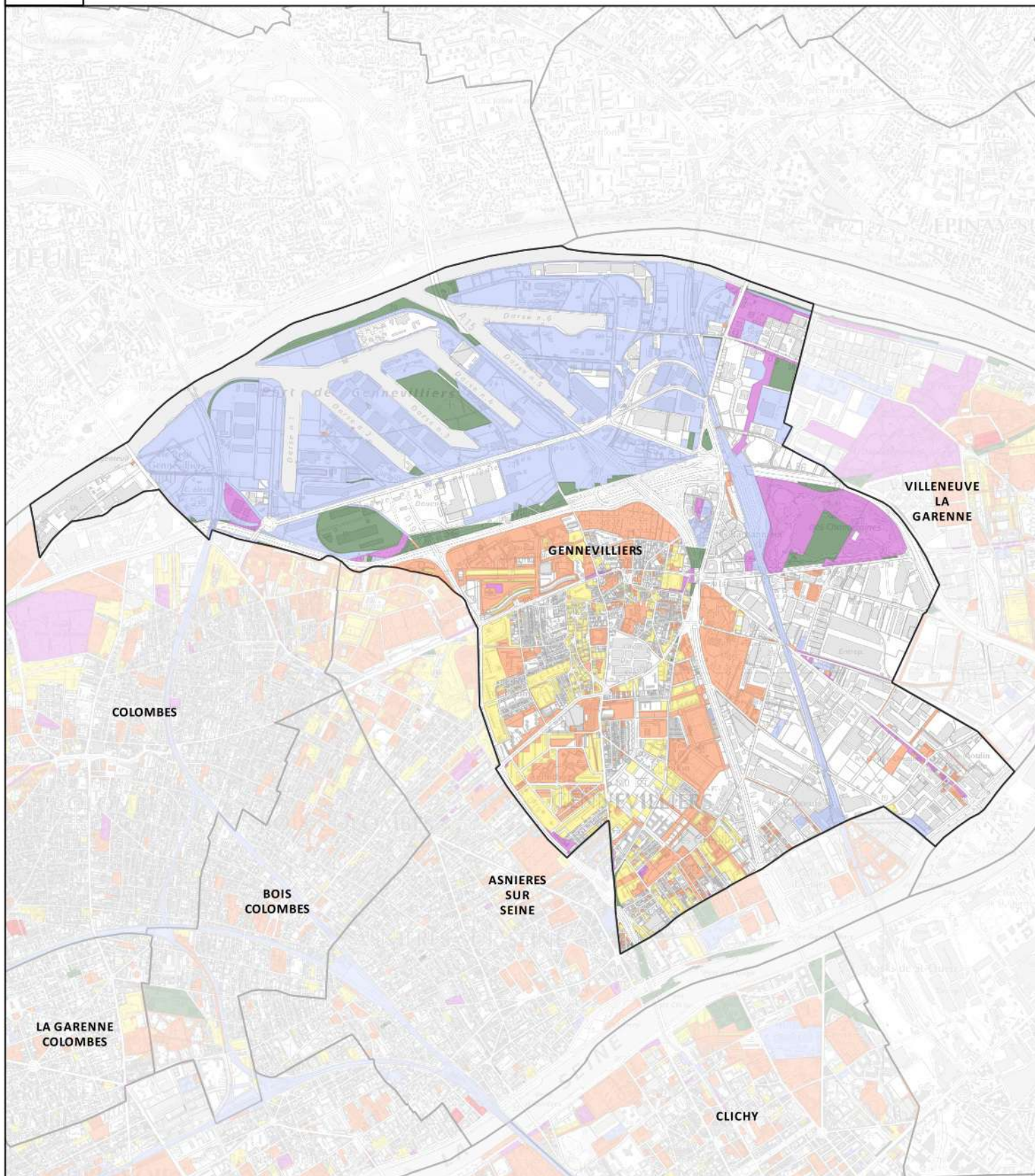
DEVELOPPEMENT DURABLE : 478 135 m<sup>2</sup>



	Gennevilliers	Boucle Nord de Seine	Département
Surface publique	5 601 644 m <sup>2</sup>	11 760 528 m <sup>2</sup>	68 426 911 m <sup>2</sup>
Surface État	478 250 m <sup>2</sup>	763 559 m <sup>2</sup>	18 174 158 m <sup>2</sup>
Surface MTES	478 135 m <sup>2</sup>	589 685 m <sup>2</sup>	1 176 297 m <sup>2</sup>

# Propriétés publiques dans le département des Hauts-de-Seine

## Gennevilliers



### Propriétés publiques

- Etat
- Région
- Département
- Commune
- Offices HLM
- Etablissements Publics

*Ces données sont une sélection dans les fichiers fonciers des parcelles dont tous les titulaires de droits de type propriétaire sont des personnes publiques. Lorsqu'il y a plusieurs titulaires de droits sur la même parcelle, c'est le propriétaire principal qui est mentionné.  
Carte réalisée avec des données statistiques.  
Ne dispense pas de vérification\**

Réalisation : DRIEA-IF-UD92/SPAD/PECT  
Données : , IGN Scan25, DGFIP, Cadastre CD92, DRIEA/SCEP/CIG et CETE Nord Picardie d'après DGFIP 2017.

**Atlas du foncier public**  
**Août 2019**

0 0.7 1.4 km







# Issy-les-Moulineaux

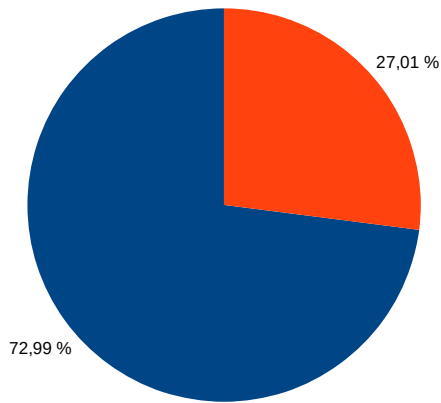
PRÉFET  
DES HAUTS-DE-SEINE

## Grand Paris Seine Ouest

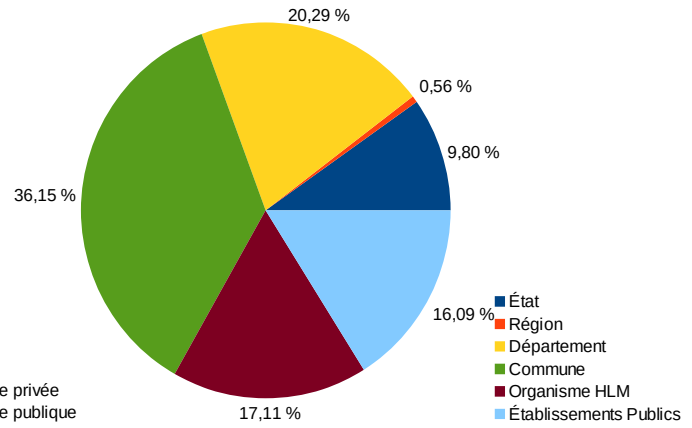
Source : RFP 2017

### Atlas du foncier public

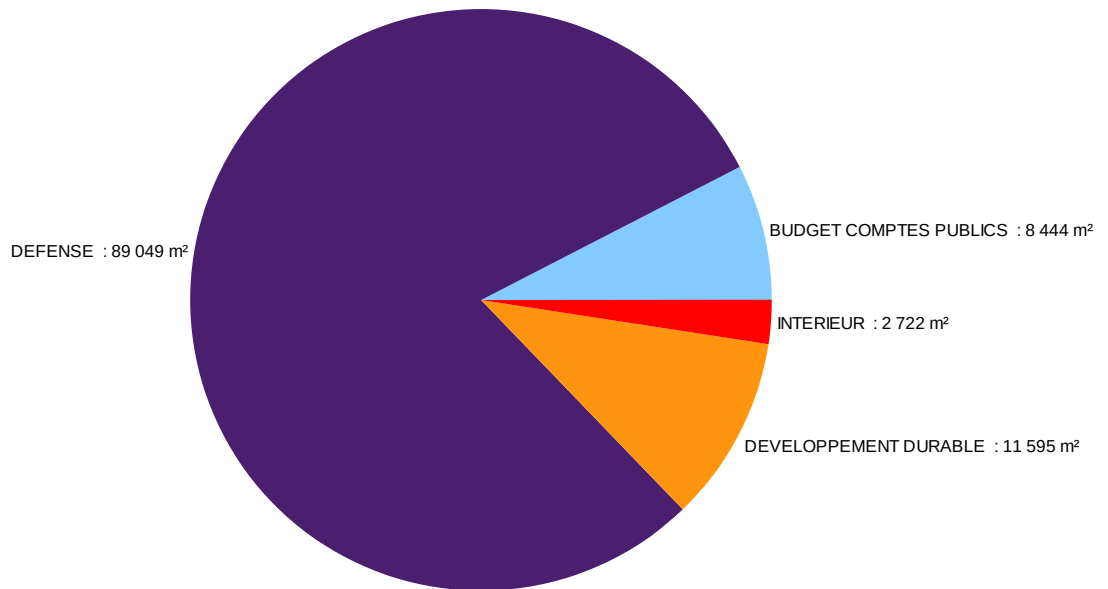
Proportion Public / Privé



Repartition des affectataires publics

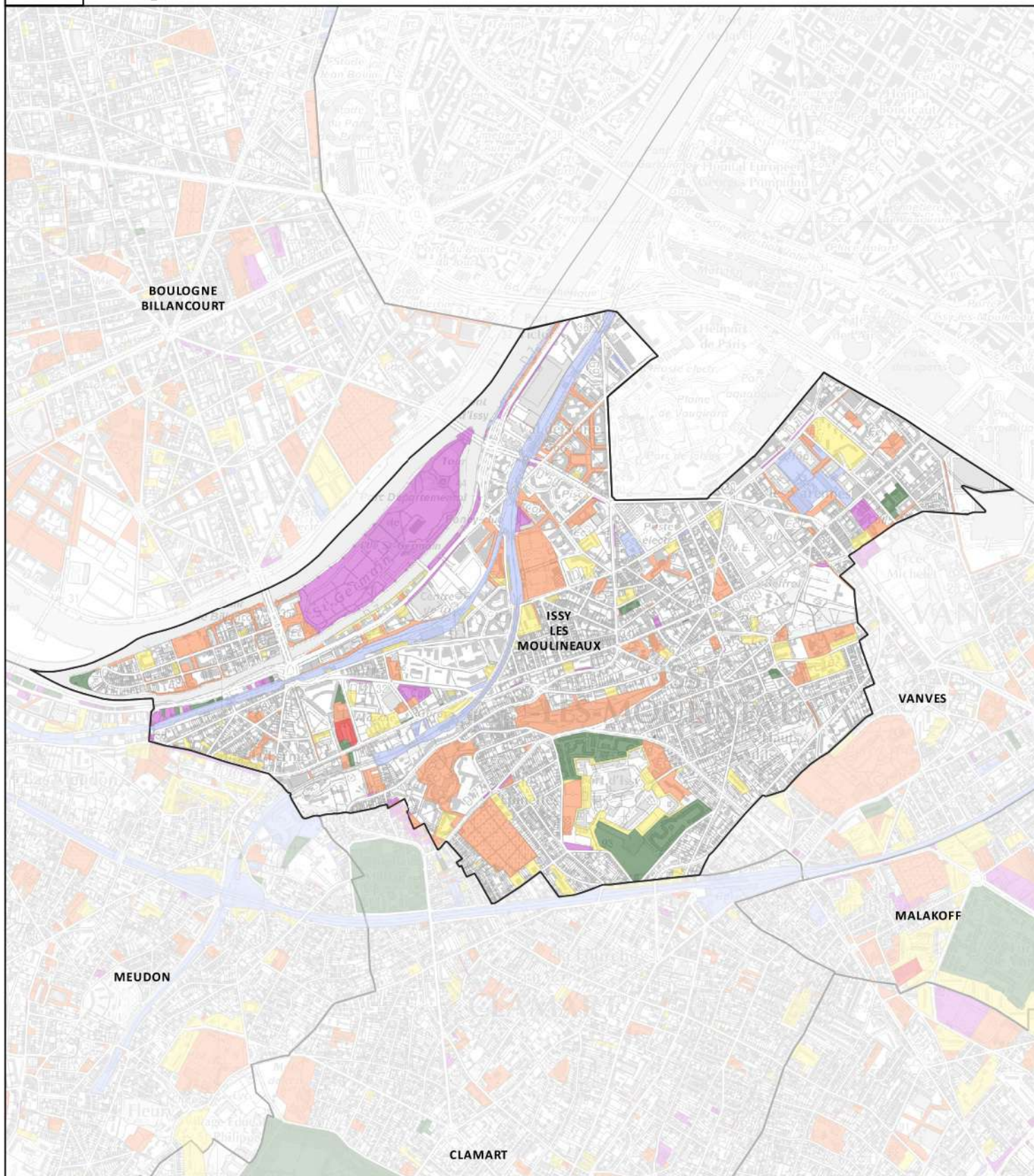


Répartition des affectataires État



	Issy-les-Moulineaux	Grand Paris Seine Ouest	Département
Surface publique	1 147 523 m <sup>2</sup>	17 623 044 m <sup>2</sup>	68 426 911 m <sup>2</sup>
Surface État	111 810 m <sup>2</sup>	10 949 630 m <sup>2</sup>	18 174 158 m <sup>2</sup>
Surface MTES	11 595 m <sup>2</sup>	165 270 m <sup>2</sup>	1 176 297 m <sup>2</sup>

# Propriétés publiques dans le département des Hauts-de-Seine Issy-les-Moulineaux



## Propriétés publiques

- Etat
- Région
- Département
- Commune
- Offices HLM
- Etablissements Publics

*Ces données sont une sélection dans les fichiers fonciers des parcelles dont tous les titulaires de droits de type propriétaire sont des personnes publiques. Lorsqu'il y a plusieurs titulaires de droits sur la même parcelle, c'est le propriétaire principal qui est mentionné.  
Carte réalisée avec des données statistiques.  
Ne dispense pas de vérification\**

Réalisation : DRIEA-IF-UD92/SPAD/PECT  
Données : , IGN Scan25, DGFIP, Cadastre CD92, DRIEA/SCEP/CIG et CETE Nord Picardie d'après DGFIP 2017.

**Atlas du foncier public  
Août 2019**

0 0.5 1 km

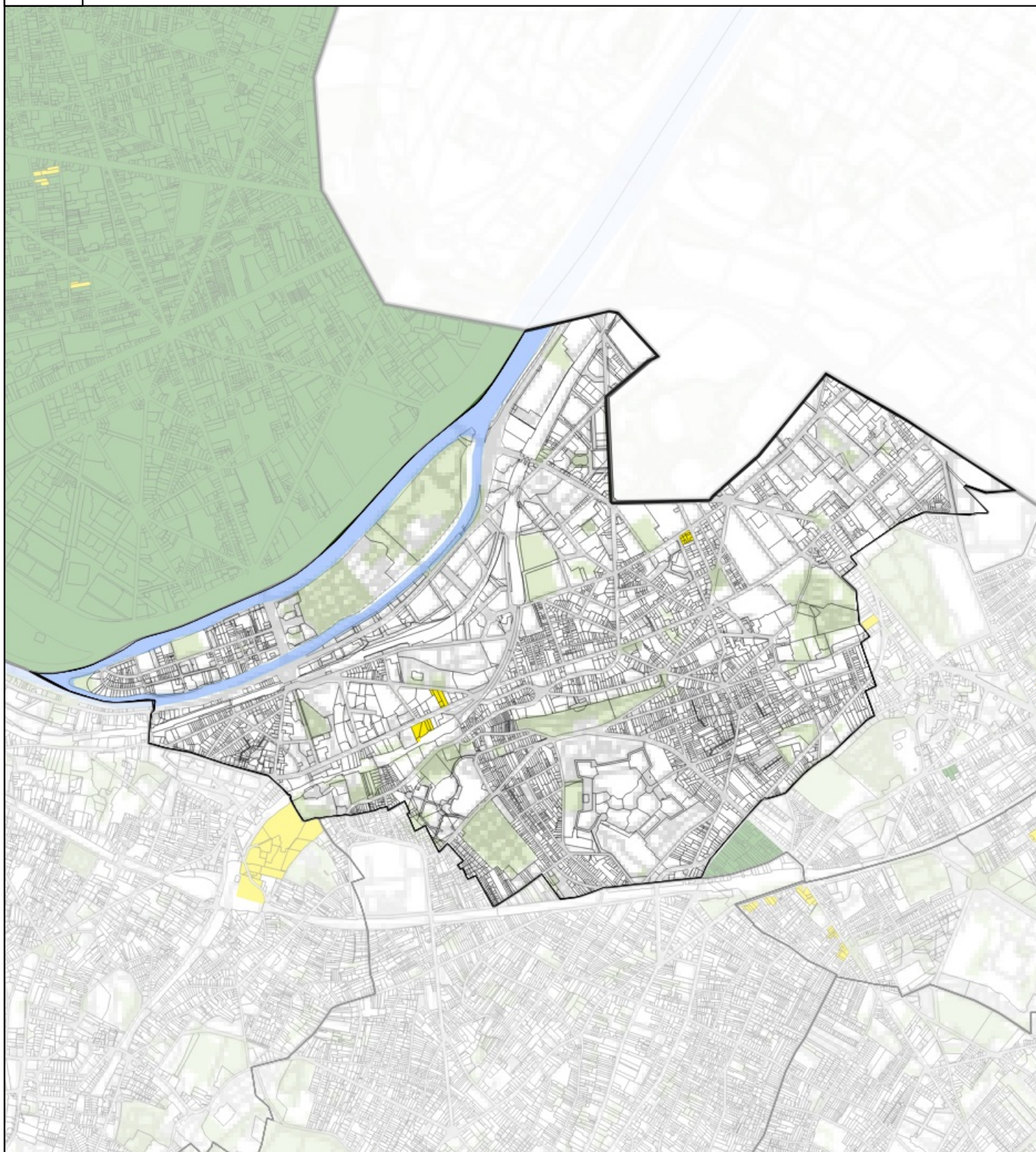


CONTENAY  
AUX



# Périmètres d'intervention de l'EPFIF au 1er janvier 2019

## Issy-les-Moulineaux



### Légende

-  Limite départementale
-  Périmètre de veille foncière
-  Limites communales
-  Périmètre de maîtrise foncière
-  Parcelle cadastrale

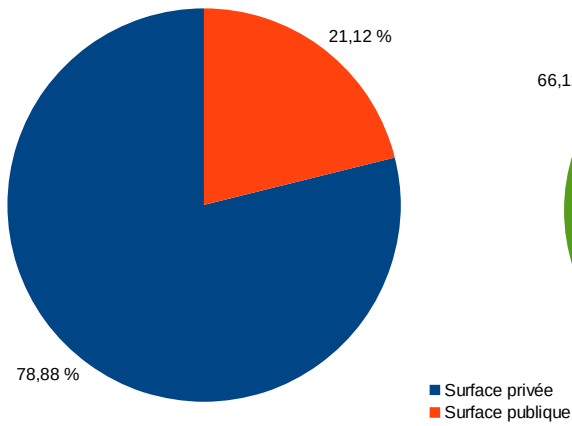




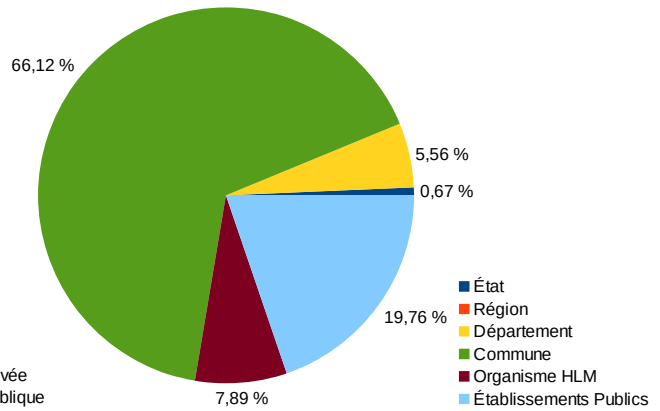


**Atlas du foncier public**

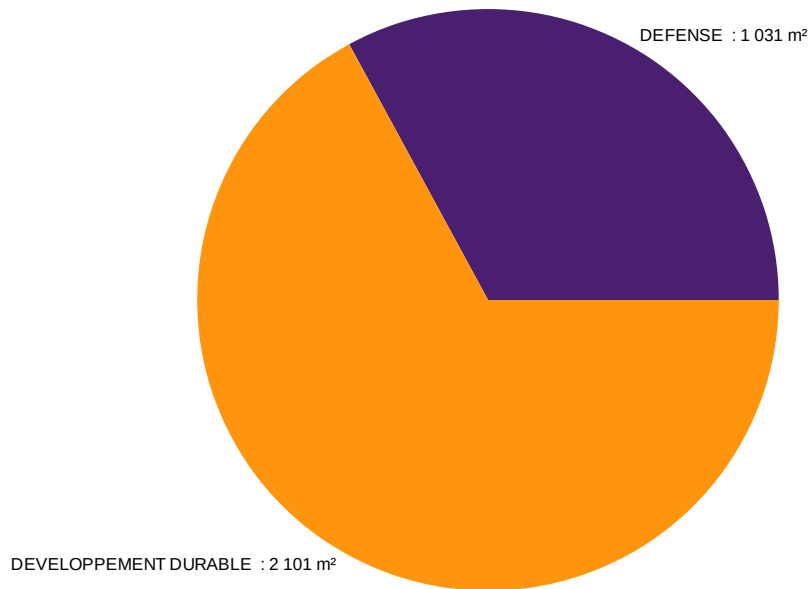
Proportion Public / Privé



Repartition des affectataires publics

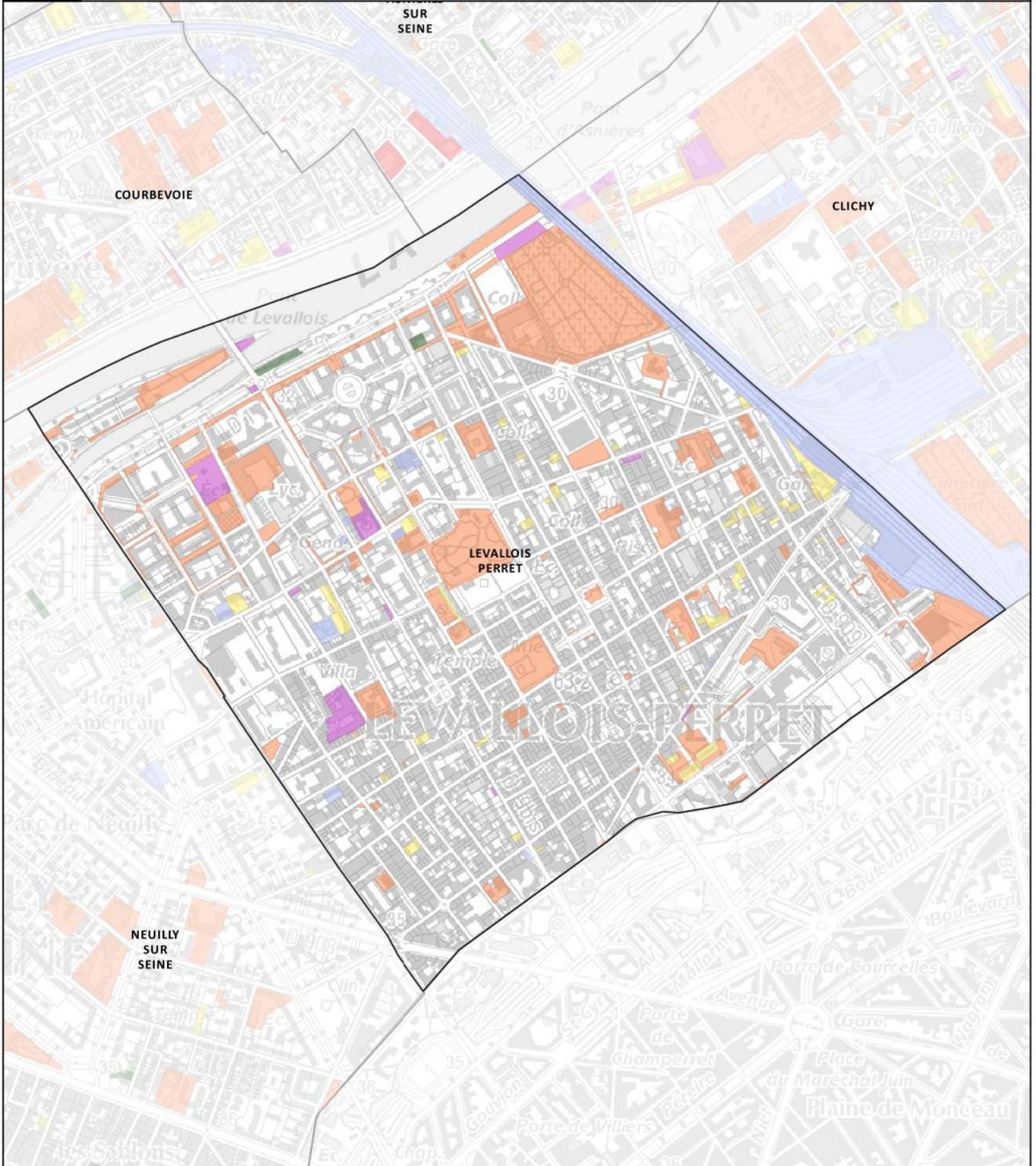


Répartition des affectataires État



	Levallois-Perret	Paris Ouest La Défense	Département
Surface publique	510 635 m²	19 719 456 m²	68 426 911 m²
Surface État	3 133 m²	1 854 282 m²	18 174 158 m²
Surface MTES	2 101 m²	267 930 m²	1 176 297 m²

# Propriétés publiques dans le département des Hauts-de-Seine Levallois-Perret



## Propriétés publiques

- Etat
- Région
- Département
- Commune
- Offices HLM
- Etablissements Publics

*« Ces données sont une sélection dans les fichiers fonciers des parcelles dont tous les titulaires de droits de type propriétaire sont des personnes publiques. Lorsqu'il y a plusieurs titulaires de droits sur la même parcelle, c'est le propriétaire principal qui est mentionné. Carte réalisée avec des données statistiques. Ne dispense pas de vérification »*

Réalisation : DRIEA-IF-UD92/SPAD/PECT  
Données : IGN Scan25, DGFIP, Cadastre CD92, DRIEA/SCEP/CIG et CETE Nord Picardie d'après DGFIP 2017.

**Atlas du foncier public  
Août 2019**

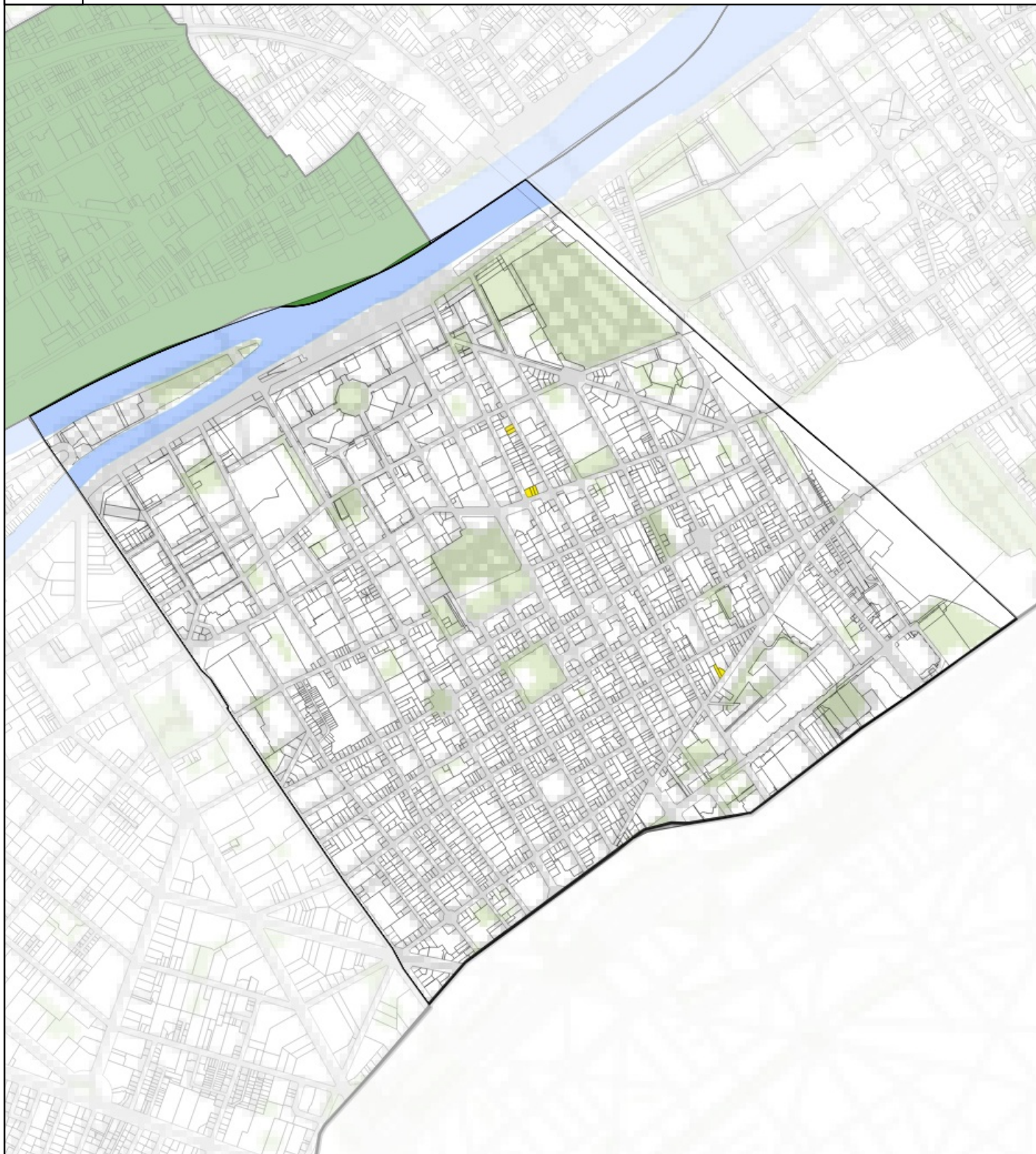
0 0.3 0.6 km





# Périmètres d'intervention de l'EPFIF au 1er janvier 2019

## Levallois-Perret



### Légende

-  Limite départementale
-  Périmètre de veille foncière
-  Limites communales
-  Périmètre de maîtrise foncière
-  Parcelle cadastrale



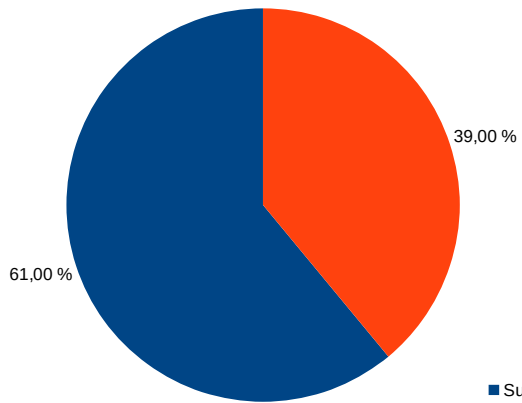




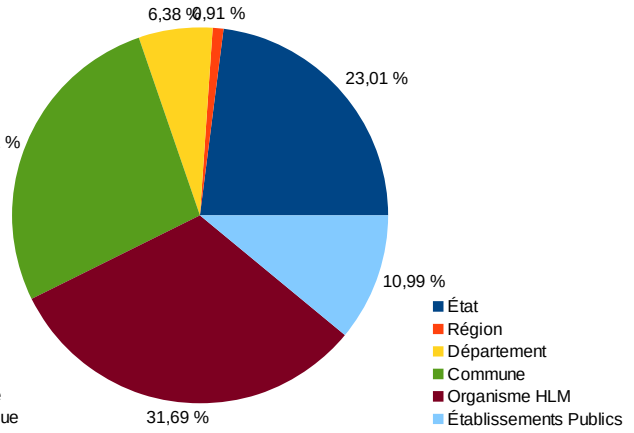


**Atlas du foncier public**

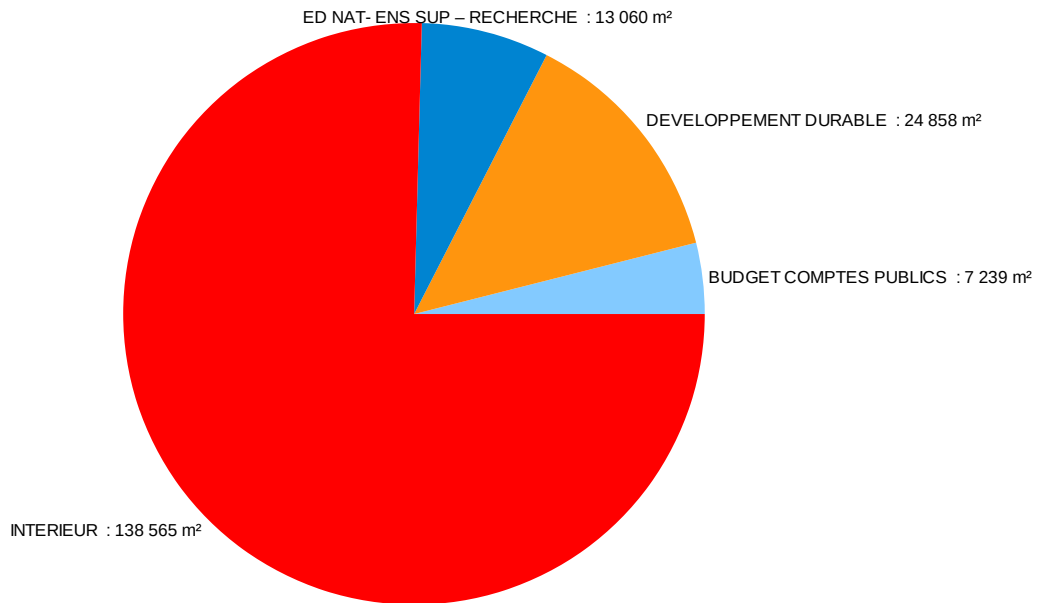
Proportion Public / Privé



Repartition des affectataires publics

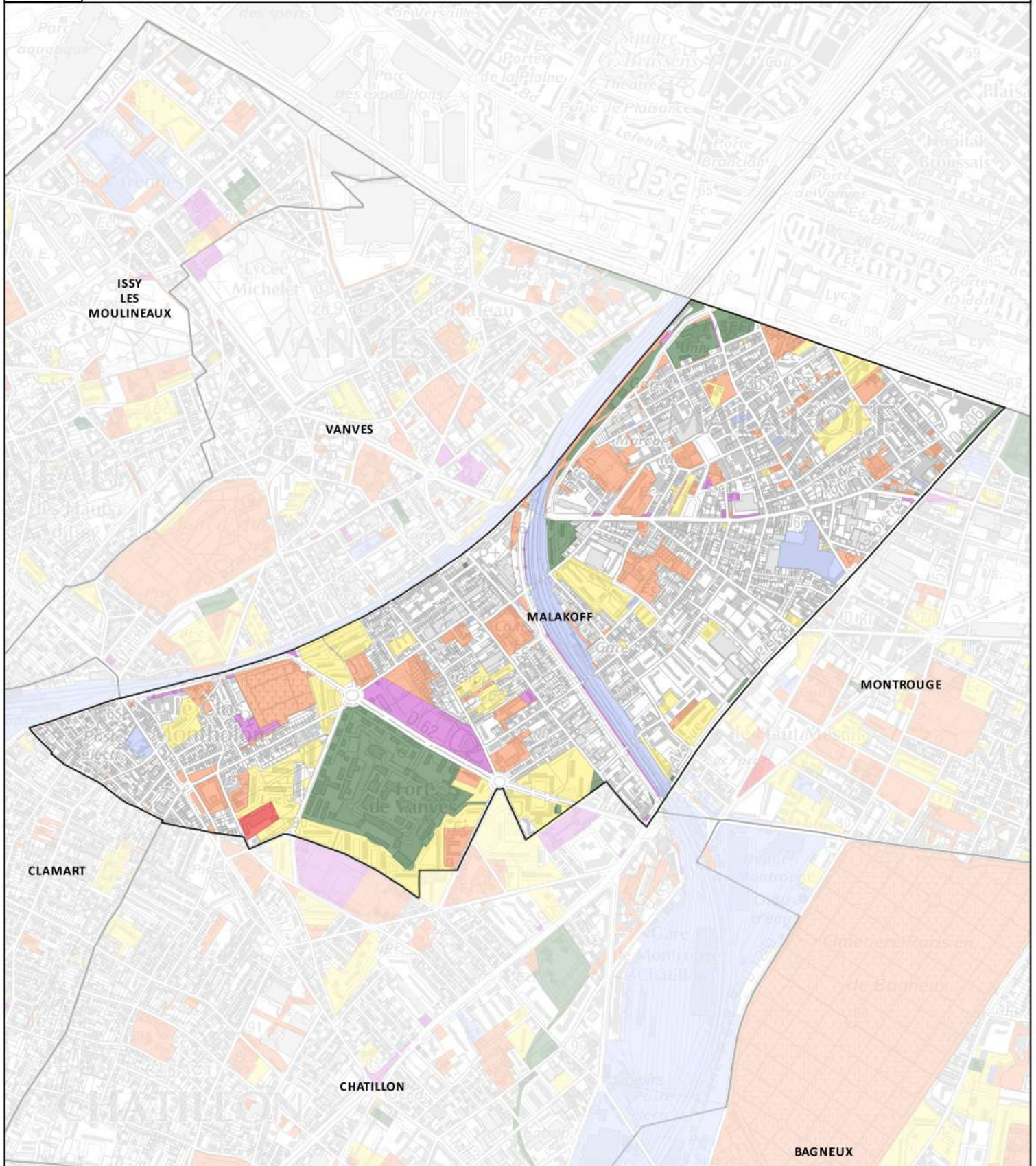


Répartition des affectataires État



	Malakoff	Vallée Sud Grand Paris	Département
Surface publique	807 663 m <sup>2</sup>	19 323 884 m <sup>2</sup>	68 426 911 m <sup>2</sup>
Surface État	184 418 m <sup>2</sup>	4 606 686 m <sup>2</sup>	18 174 158 m <sup>2</sup>
Surface MTES	24 858 m <sup>2</sup>	153 413 m <sup>2</sup>	1 176 297 m <sup>2</sup>

# Propriétés publiques dans le département des Hauts-de-Seine Malakoff



## Propriétés publiques

- Etat
- Région
- Département
- Commune
- Offices HLM
- Etablissements Publics

*Ces données sont une sélection dans les fichiers fonciers des parcelles dont tous les titulaires de droits de type propriétaire sont des personnes publiques. Lorsqu'il y a plusieurs titulaires de droits sur la même parcelle, c'est le propriétaire principal qui est mentionné.  
Carte réalisée avec des données statistiques.  
Ne dispense pas de vérification.*

Réalisation : DRIEA-IF-UD92/SPAD/PECT  
Données : IGN Scan25, DGFiP, Cadastre CD92, DRIEA/SCEP/CIG et CETE Nord Picardie d'après DGFIP 2017.

**Atlas du foncier public  
Août 2019**

0 0.3 0.6 km





# Périmètres d'intervention de l'EPFIF au 1er janvier 2019

## Malakoff



### Légende

-  Limite départementale
-  Limites communales
-  Parcelle cadastrale
-  Périmètre de veille foncière
-  Périmètre de maîtrise foncière

Atlas cartographique des Hauts-de-Seine  
Février 2020

Carte réalisée avec des données statistiques  
Ne dispense pas de vérification terrain  
Réalisation : DRIEA-IF-UD92/SPAD/PECT  
Données : IAU, IGN, CD92, EPFIF  
Carte sans valeur juridique

0 0.3 0.6 km









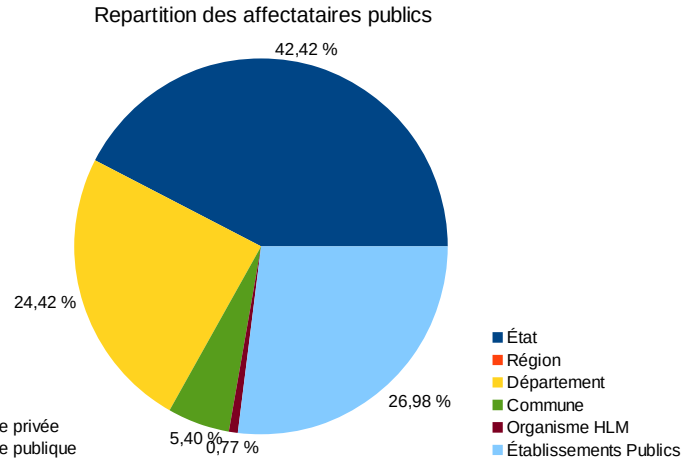
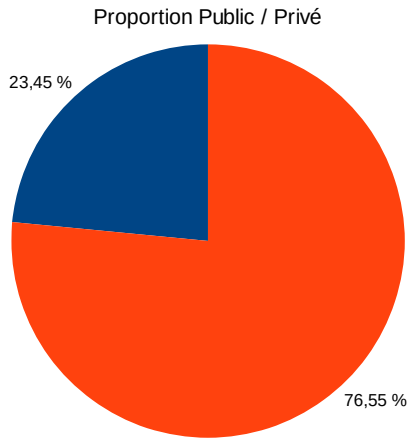
# Marnes-la-Coquette

PRÉFET  
DES HAUTS-DE-SEINE

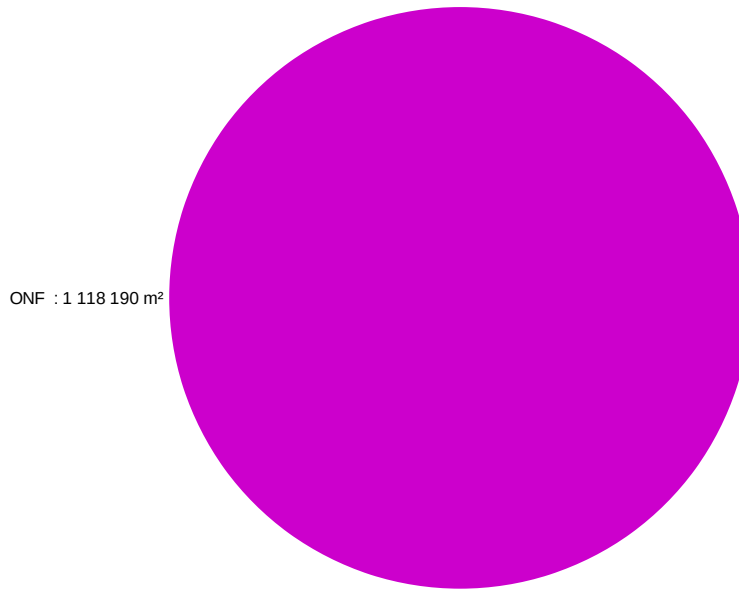
## Grand Paris Seine Ouest

Source : RFP 2017

### Atlas du foncier public



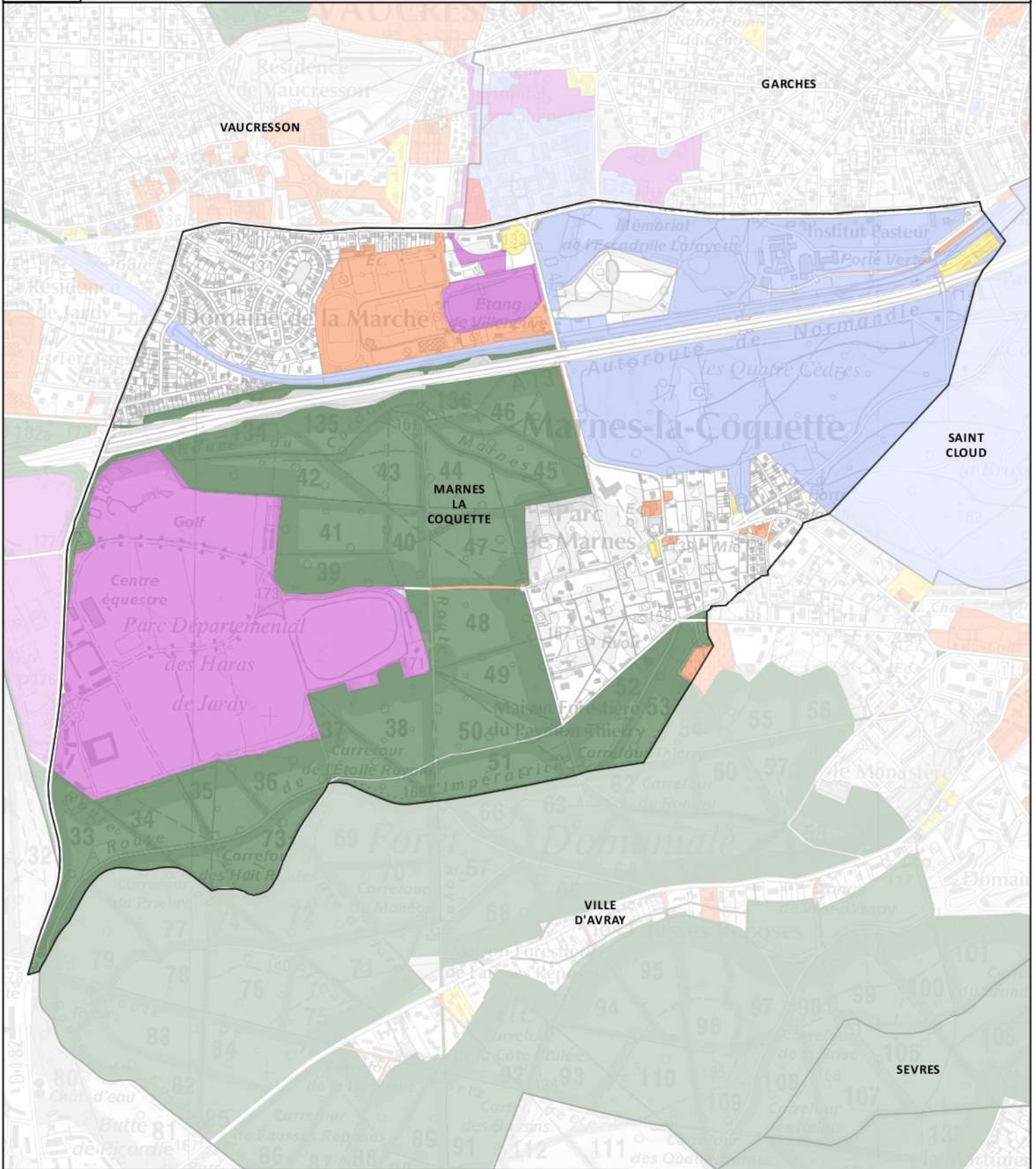
### Répartition des affectataires État



	Marnes-la-Coquette	Grand Paris Seine Ouest	Département
Surface publique	2 662 936 m <sup>2</sup>	17 623 044 m <sup>2</sup>	68 426 911 m <sup>2</sup>
Surface État	1 129 171 m <sup>2</sup>	10 949 630 m <sup>2</sup>	18 174 158 m <sup>2</sup>
Surface MTES	9 698 m <sup>2</sup>	165 270 m <sup>2</sup>	1 176 297 m <sup>2</sup>

# Propriétés publiques dans le département des Hauts-de-Seine

## Marnes-la-Coquette



### Propriétés publiques

- Etat
- Région
- Département
- Commune
- Offices HLM
- Etablissements Publics

*Ces données sont une sélection dans les fichiers fonciers des parcelles dont tous les titulaires de droits de type propriétaire sont des personnes publiques. Lorsqu'il y a plusieurs titulaires de droits sur la même parcelle, c'est le propriétaire principal qui est mentionné. Carte réalisée avec des données statistiques. Ne dispense pas de vérification.*

Réalisation : DRIEA-IF-UD92/SPAD/PECT  
Données : IGN Scan25, DGFIP, Cadastre CD92, DRIEA/SCEP/CIG et CETE Nord Picardie d'après DGFIP 2017.

**Atlas du foncier public**  
Août 2019

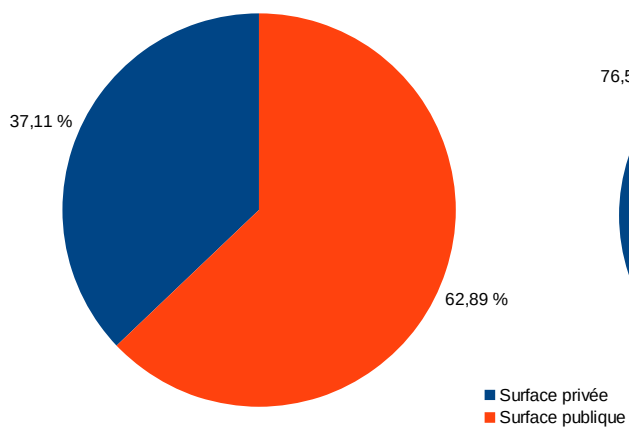
0 0.3 0.6 km



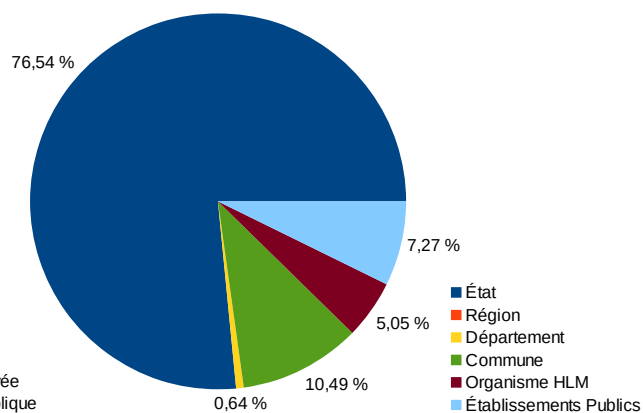


### Atlas du foncier public

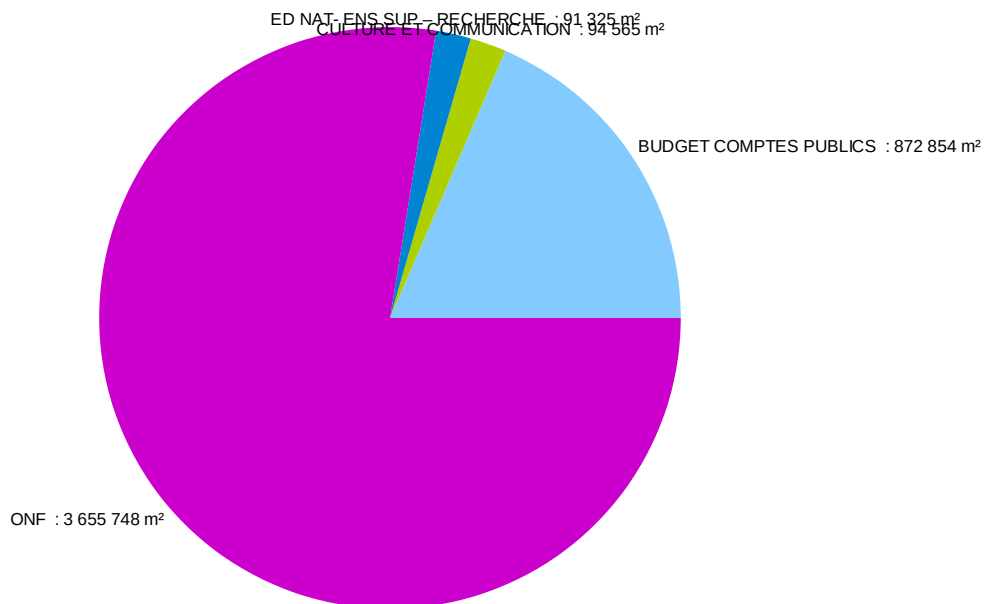
Proportion Public / Privé



Repartition des affectataires publics



Répartition des affectataires État

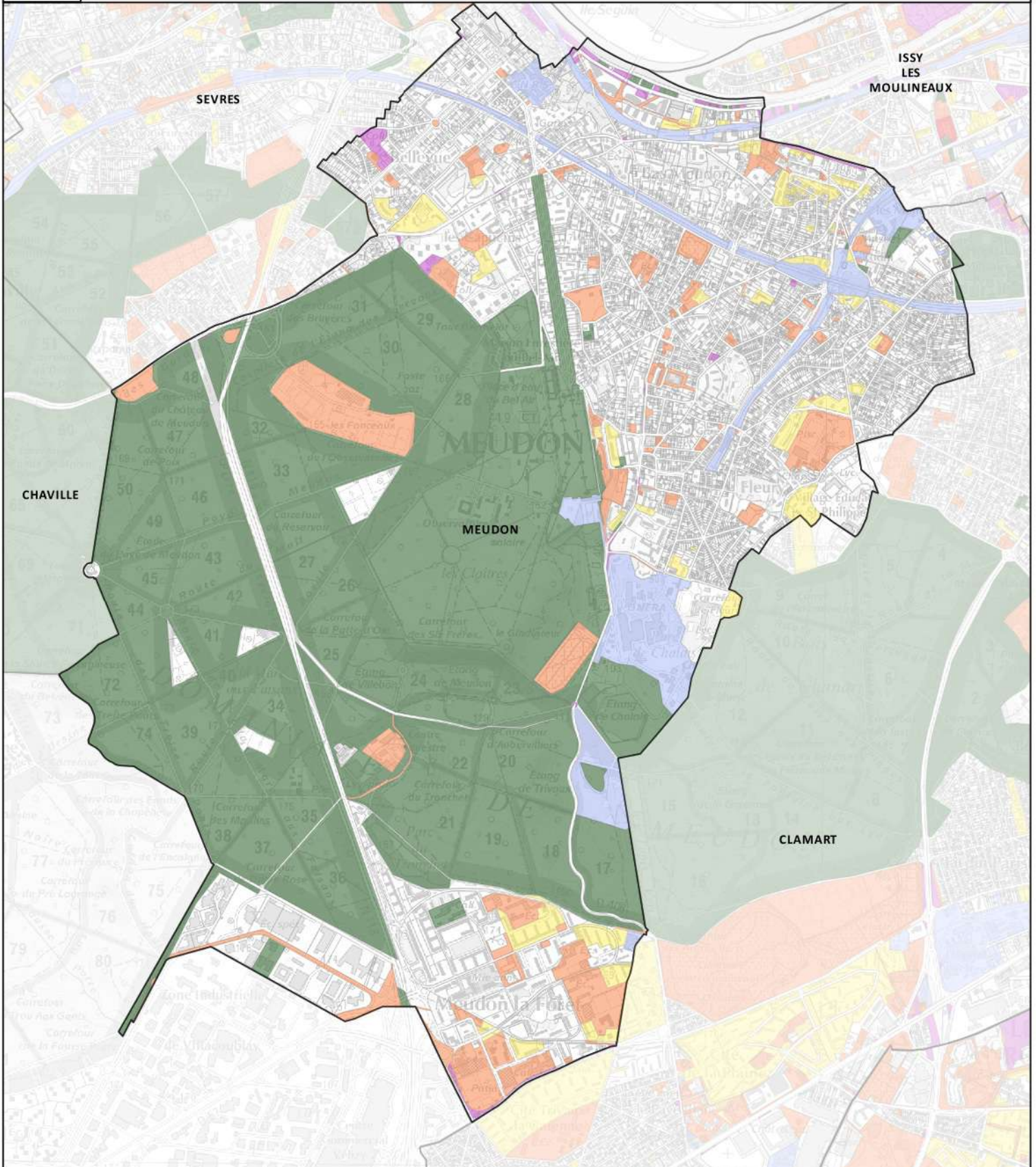


	Meudon	Grand Paris Seine Ouest	Département
Surface publique	6 259 634 m <sup>2</sup>	17 623 044 m <sup>2</sup>	68 426 911 m <sup>2</sup>
Surface État	4 742 820 m <sup>2</sup>	10 949 630 m <sup>2</sup>	18 174 158 m <sup>2</sup>
Surface MTES	9 976 m <sup>2</sup>	165 270 m <sup>2</sup>	1 176 297 m <sup>2</sup>

# Propriétés publiques dans le département des Hauts-de-Seine

## Meudon

PRÉFECTURE  
DES HAUTS-DE-SEINE



### Propriétés publiques

- Etat
- Région
- Département
- Commune
- Offices HLM
- Etablissements Publics

*« Ces données sont une sélection dans les fichiers fonciers des parcelles dont tous les titulaires de droits de type propriétaire sont des personnes publiques. Lorsqu'il y a plusieurs titulaires de droits sur la même parcelle, c'est le propriétaire principal qui est mentionné. Carte réalisée avec des données statistiques. Ne dispense pas de vérification »*

Réalisation : DRIEA-IF-UD92/SPAD/PECT  
Données : , IGN Scan25, DGFIP, Cadastre CD92, DRIEA/SCEP/CIG et CETE Nord Picardie d'après DGFIP 2017.

**Atlas du foncier public**  
**Août 2019**

CHATENAY  
MALABRY

0.5

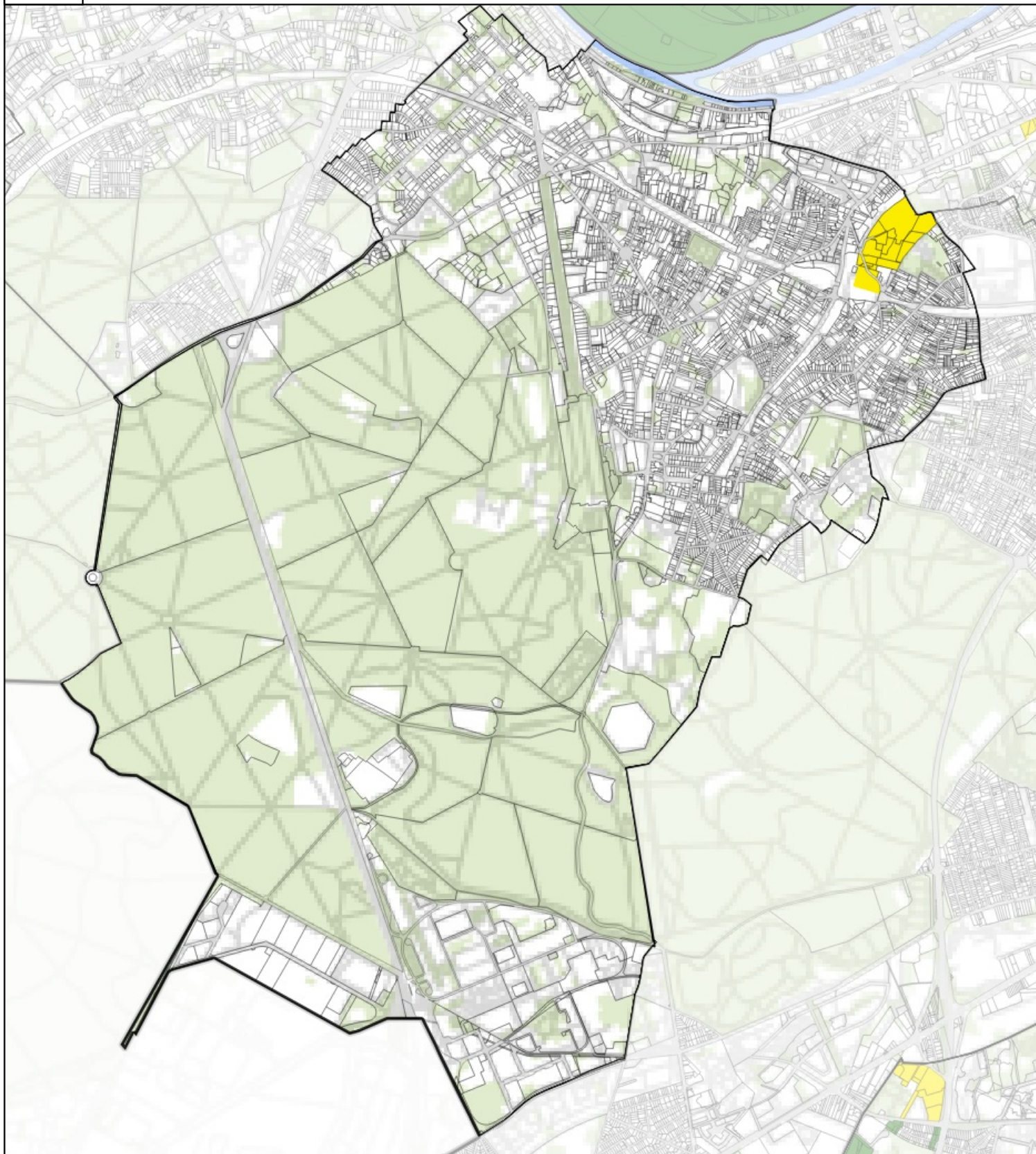
1 km





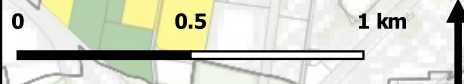
# Périmètres d'intervention de l'EPFIF au 1er janvier 2019

## Meudon



### Légende

-  Limite départementale
-  Périmètre de veille foncière
-  Limites communales
-  Périmètre de maîtrise foncière
-  Parcelle cadastrale









# Montrouge

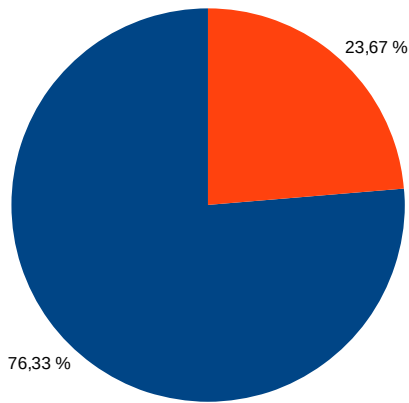
## Vallée Sud Grand Paris

PRÉFET  
DES HAUTS-DE-SEINE

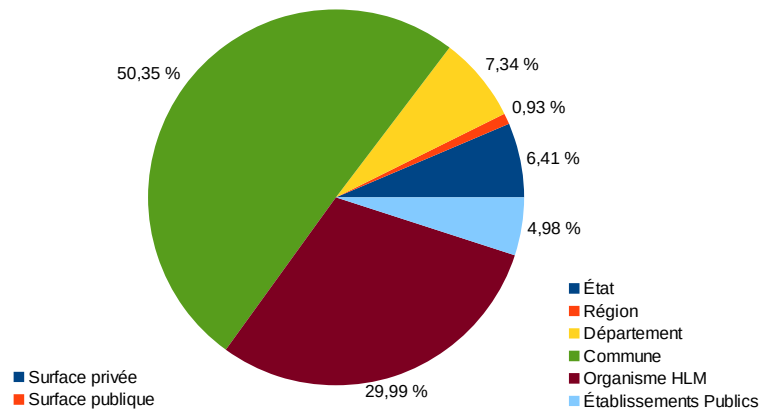
Source : RFP 2017

### Atlas du foncier public

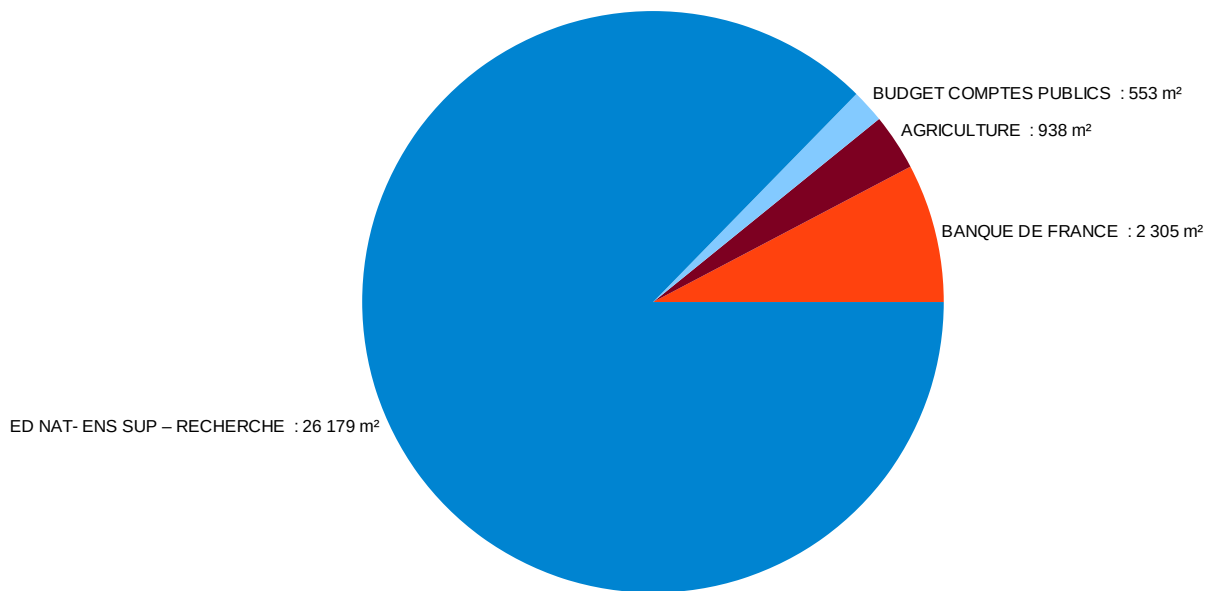
Proportion Public / Privé



Repartition des affectataires publics



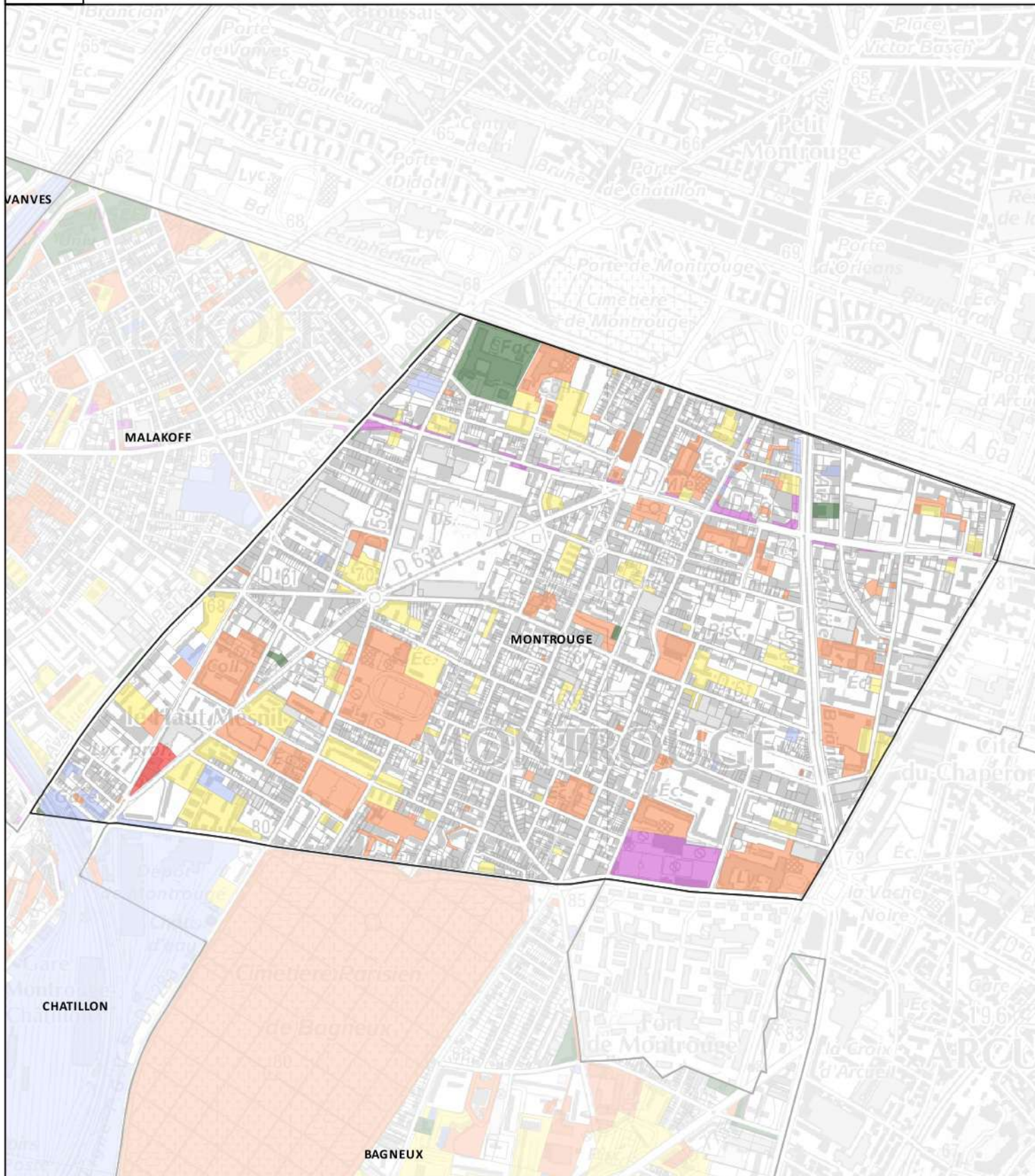
Répartition des affectataires État



	Montrouge	Vallée Sud Grand Paris	Département
Surface publique	490 439 m <sup>2</sup>	19 323 884 m <sup>2</sup>	68 426 911 m <sup>2</sup>
Surface État	30 250 m <sup>2</sup>	4 606 686 m <sup>2</sup>	18 174 158 m <sup>2</sup>
Surface MTES	274 m <sup>2</sup>	153 413 m <sup>2</sup>	1 176 297 m <sup>2</sup>

# Propriétés publiques dans le département des Hauts-de-Seine

## Montrouge



### Propriétés publiques

- Etat
- Région
- Département
- Commune
- Offices HLM
- Etablissements Publics

*Ces données sont une sélection dans les fichiers fonciers des parcelles dont tous les titulaires de droits de type propriétaire sont des personnes publiques. Lorsqu'il y a plusieurs titulaires de droits sur la même parcelle, c'est le propriétaire principal qui est mentionné.  
Carte réalisée avec des données statistiques.  
Ne dispense pas de vérification\**

Réalisation : DRIEA-IF-UD92/SPAD/PECT  
Données : , IGN Scan25, DGFIP, Cadastre CD92, DRIEA/SCEP/CIG et CETE Nord Picardie d'après DGFIP 2017.

**Atlas du foncier public**  
**Août 2019**

0 0.3 0.6 km







# Nanterre

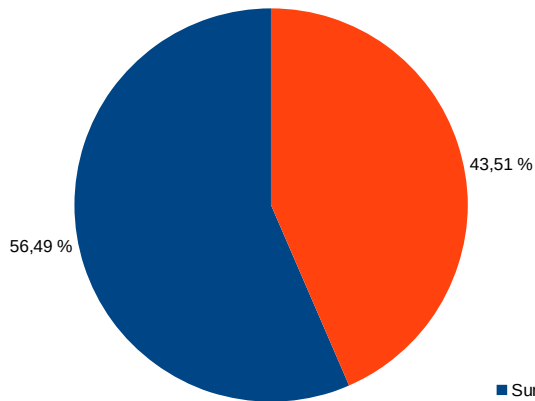
## Paris Ouest La Défense

PRÉFET  
DES HAUTS-DE-SEINE

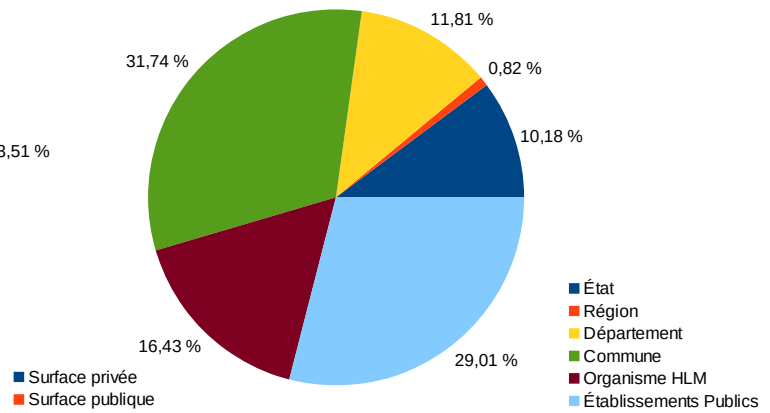
Source : RFP 2017

### Atlas du foncier public

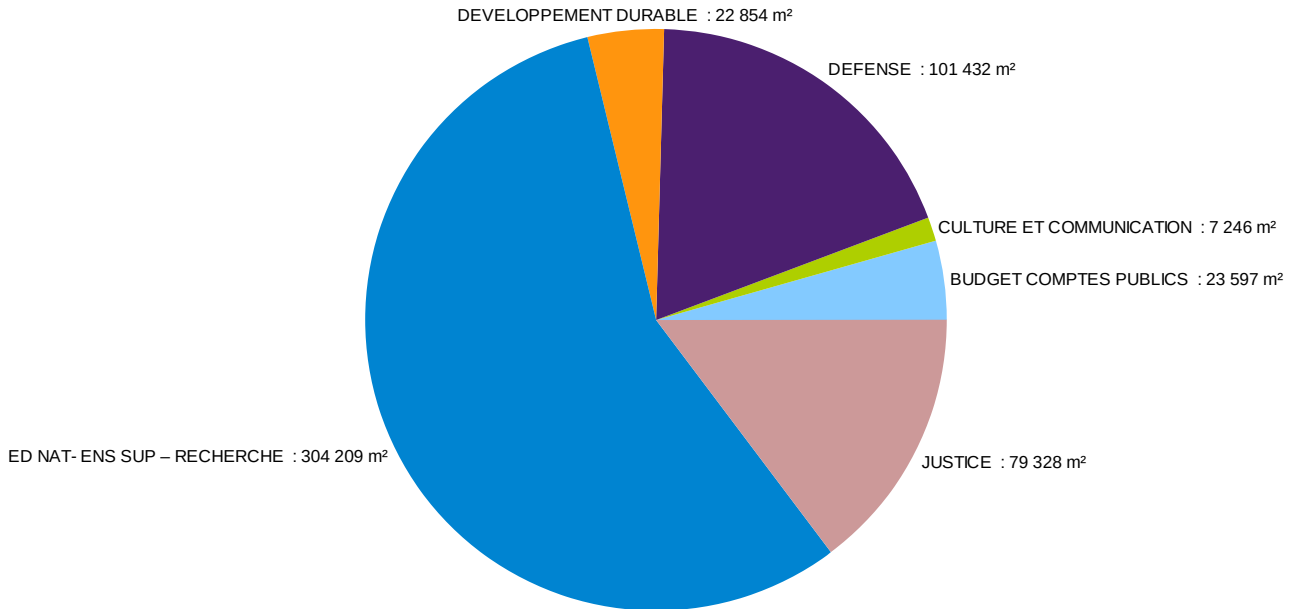
Proportion Public / Privé



Repartition des affectataires publics



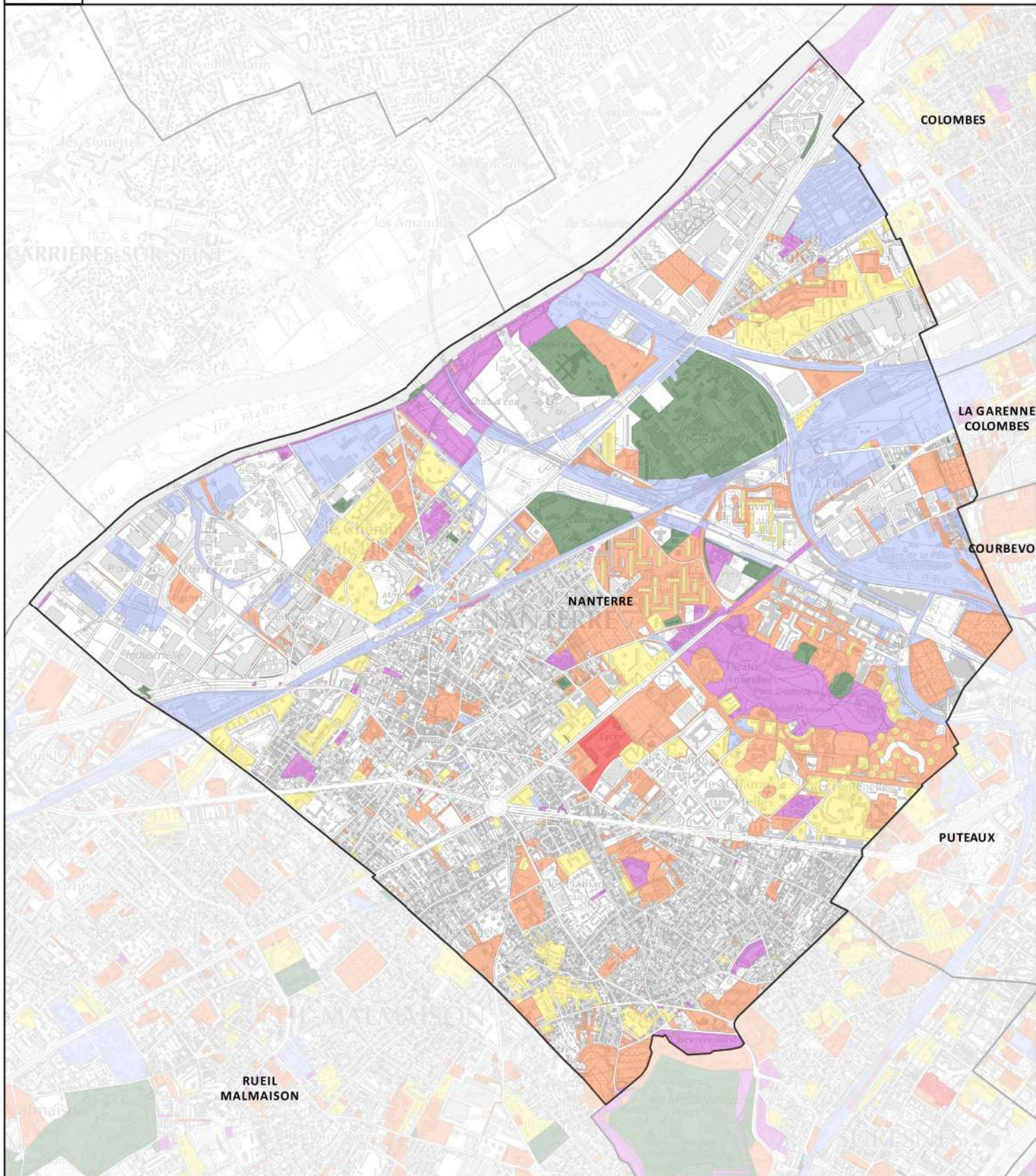
Répartition des affectataires État



	Nanterre	Paris Ouest La Défense	Département
Surface publique	5 324 401 m <sup>2</sup>	19 719 456 m <sup>2</sup>	68 426 911 m <sup>2</sup>
Surface État	541 784 m <sup>2</sup>	1 854 282 m <sup>2</sup>	18 174 158 m <sup>2</sup>
Surface MTES	22 854 m <sup>2</sup>	267 930 m <sup>2</sup>	1 176 297 m <sup>2</sup>

# Propriétés publiques dans le département des Hauts-de-Seine

## Nanterre



### Propriétés publiques

- Etat
- Région
- Département
- Commune
- Offices HLM
- Etablissements Publics

*Ces données sont une sélection dans les fichiers fonciers des parcelles dont tous les titulaires de droits de type propriétaire sont des personnes publiques. Lorsqu'il y a plusieurs titulaires de droits sur la même parcelle, c'est le propriétaire principal qui est mentionné.  
Carte réalisée avec des données statistiques.  
Ne dispense pas de vérification\**

Réalisation : DRIEA-IF-UD92/SPAD/PECT  
Données : , IGN Scan25, DGFIP, Cadastre CD92, DRIEA/SCEP/CIG et CETE Nord Picardie d'après DGFIP 2017.

**Atlas du foncier public**  
**Août 2019**

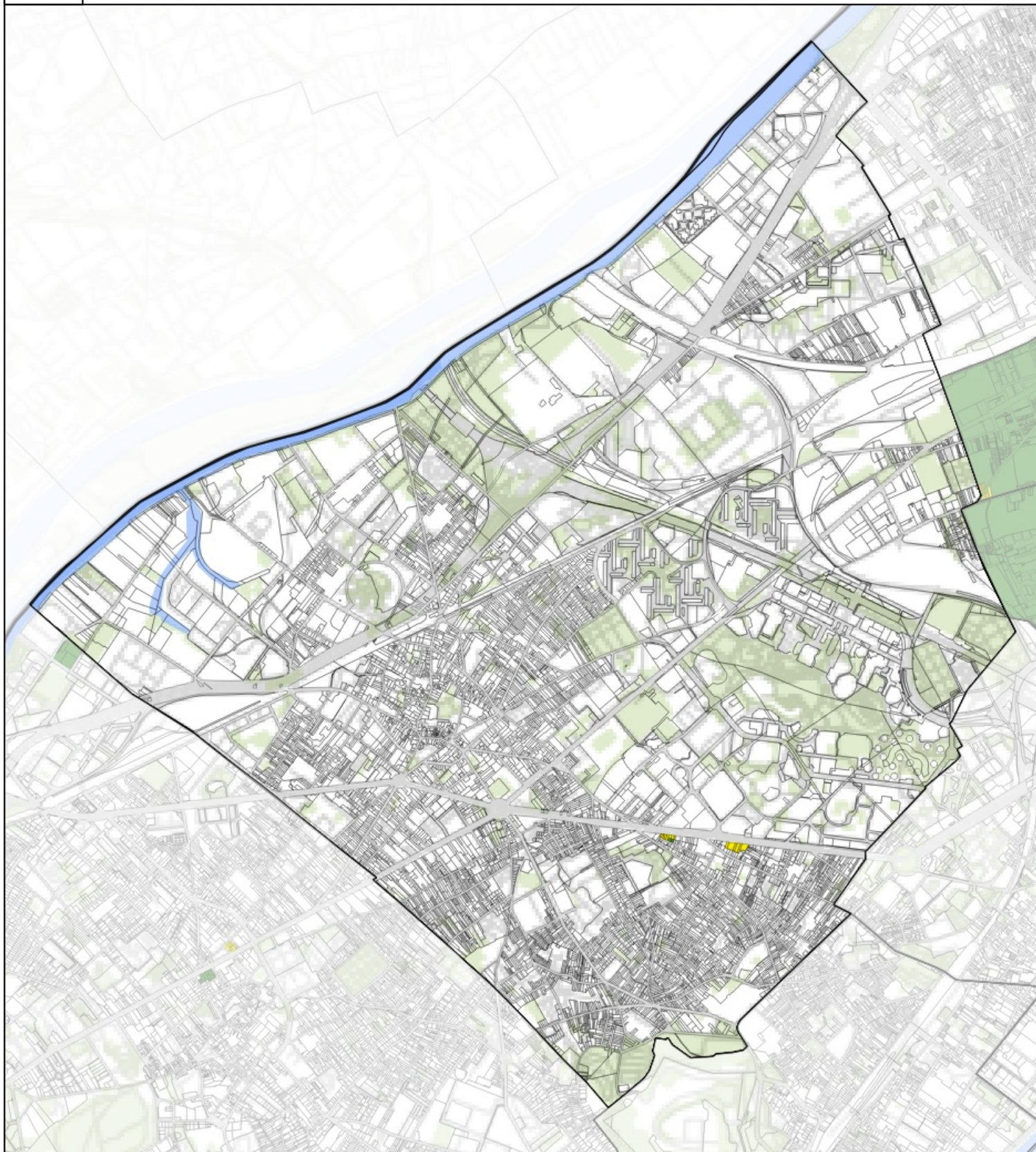
0 0.6 1.2 km





# Périmètres d'intervention de l'EPFIF au 1er janvier 2019

## Nanterre



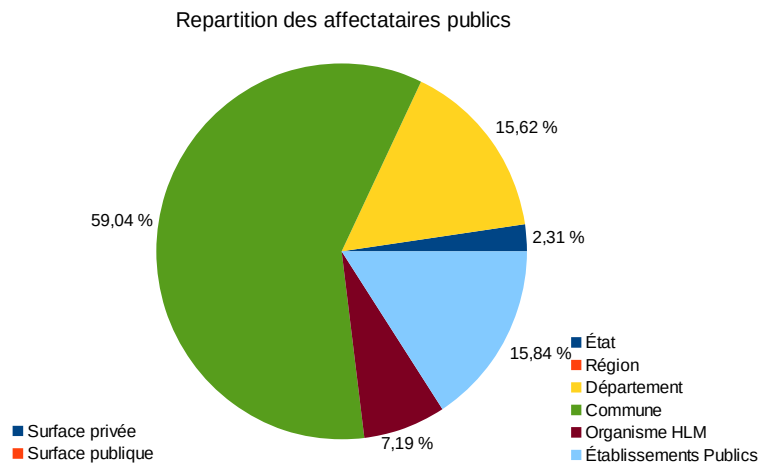
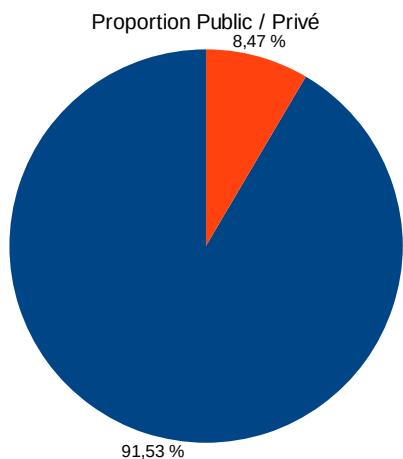
### Légende

-  Limite départementale
-  Limites communales
-  Périmètre de maîtrise foncière
-  Périmètre de veille foncière
-  Parcelle cadastrale

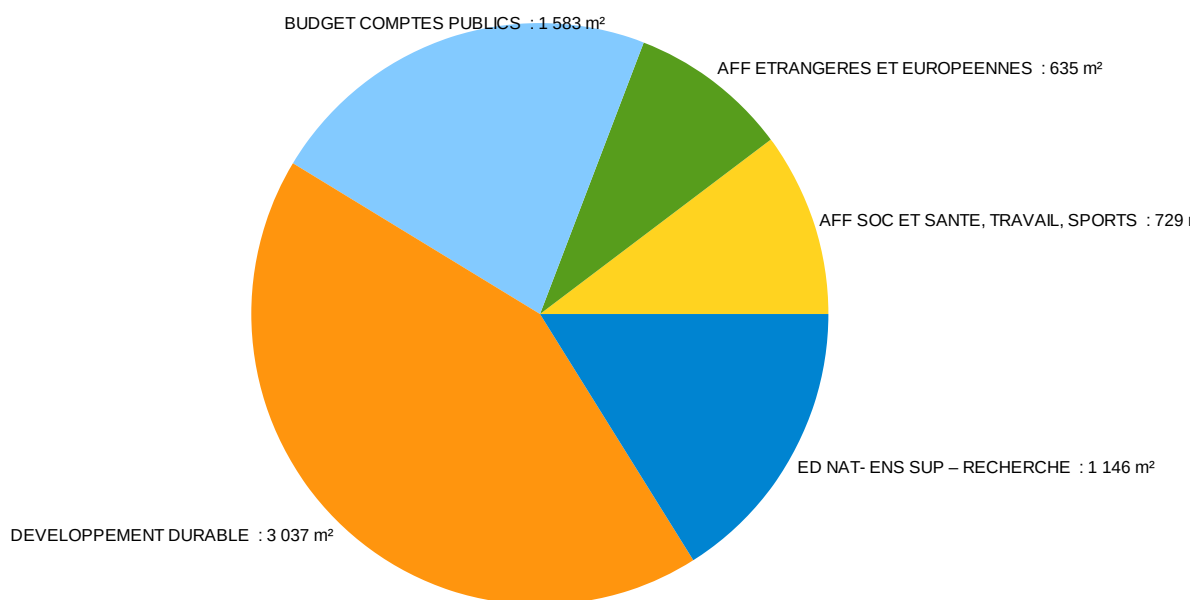




### Atlas du foncier public



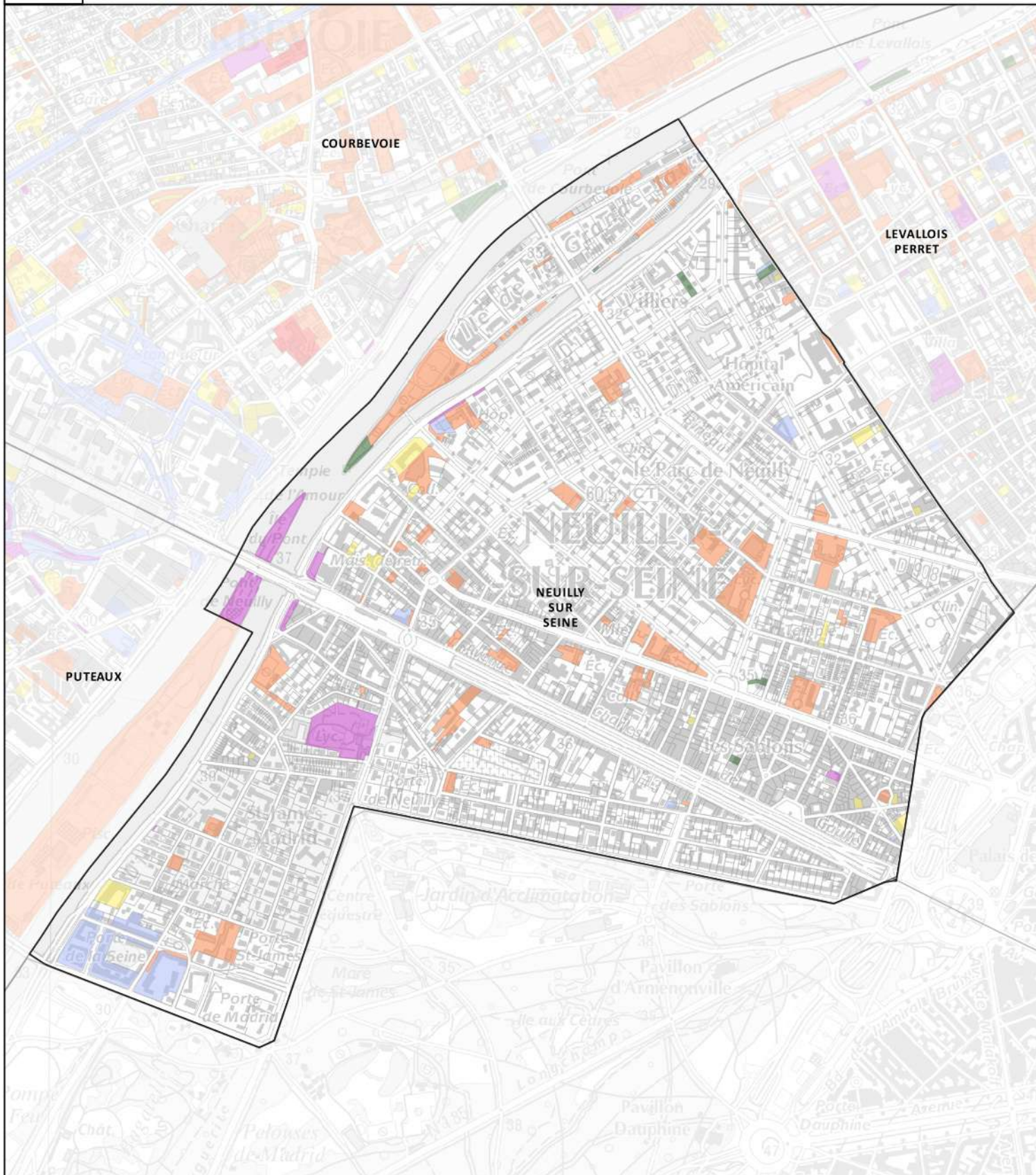
### Répartition des affectataires État



	Neuilly-sur-Seine	Paris Ouest La Défense	Département
Surface publique	314 876 m <sup>2</sup>	19 719 456 m <sup>2</sup>	68 426 911 m <sup>2</sup>
Surface État	7 129 m <sup>2</sup>	1 854 282 m <sup>2</sup>	18 174 158 m <sup>2</sup>
Surface MTES	3 037 m <sup>2</sup>	267 930 m <sup>2</sup>	1 176 297 m <sup>2</sup>

# Propriétés publiques dans le département des Hauts-de-Seine

## Neuilly-sur-Seine



### Propriétés publiques

- Etat
- Région
- Département
- Commune
- Offices HLM
- Etablissements Publics

*Ces données sont une sélection dans les fichiers fonciers des parcelles dont tous les titulaires de droits de type propriétaire sont des personnes publiques. Lorsqu'il y a plusieurs titulaires de droits sur la même parcelle, c'est le propriétaire principal qui est mentionné.  
Carte réalisée avec des données statistiques.  
Ne dispense pas de vérification\**

Réalisation : DRIEA-IF-UD92/SPAD/PECT  
Données : , IGN Scan25, DGFIP, Cadastre CD92, DRIEA/SCEP/CIG et CETE Nord Picardie d'après DGFIP 2017.

**Atlas du foncier public**  
**Août 2019**

0 0.3 0.6 km







# Le Plessis-Robinson

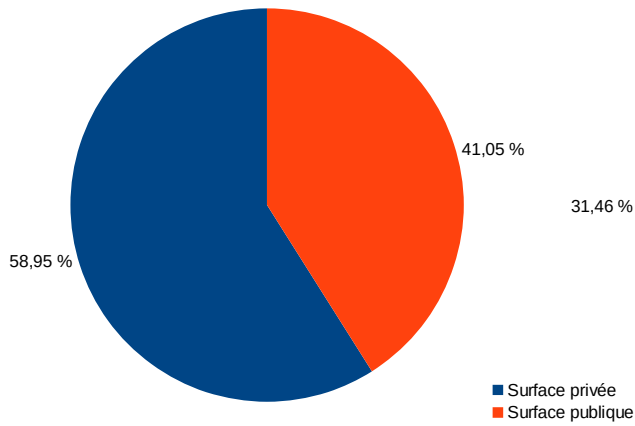
## Vallée Sud Grand Paris

PREFET  
DES HAUTS-DE-SEINE

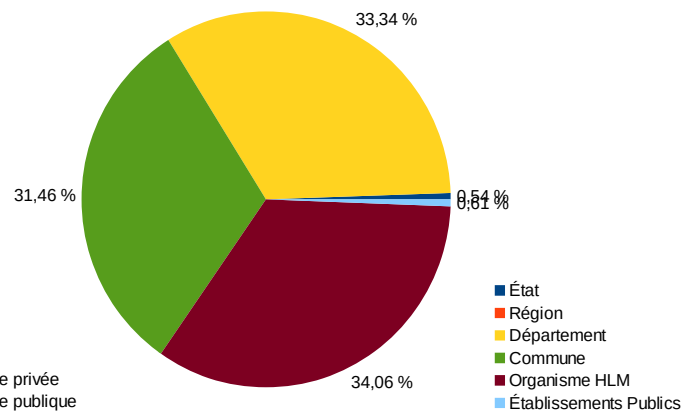
Source : RFP 2017

### Atlas du foncier public

Proportion Public / Privé




Repartition des affectataires publics



Répartition des affectataires État

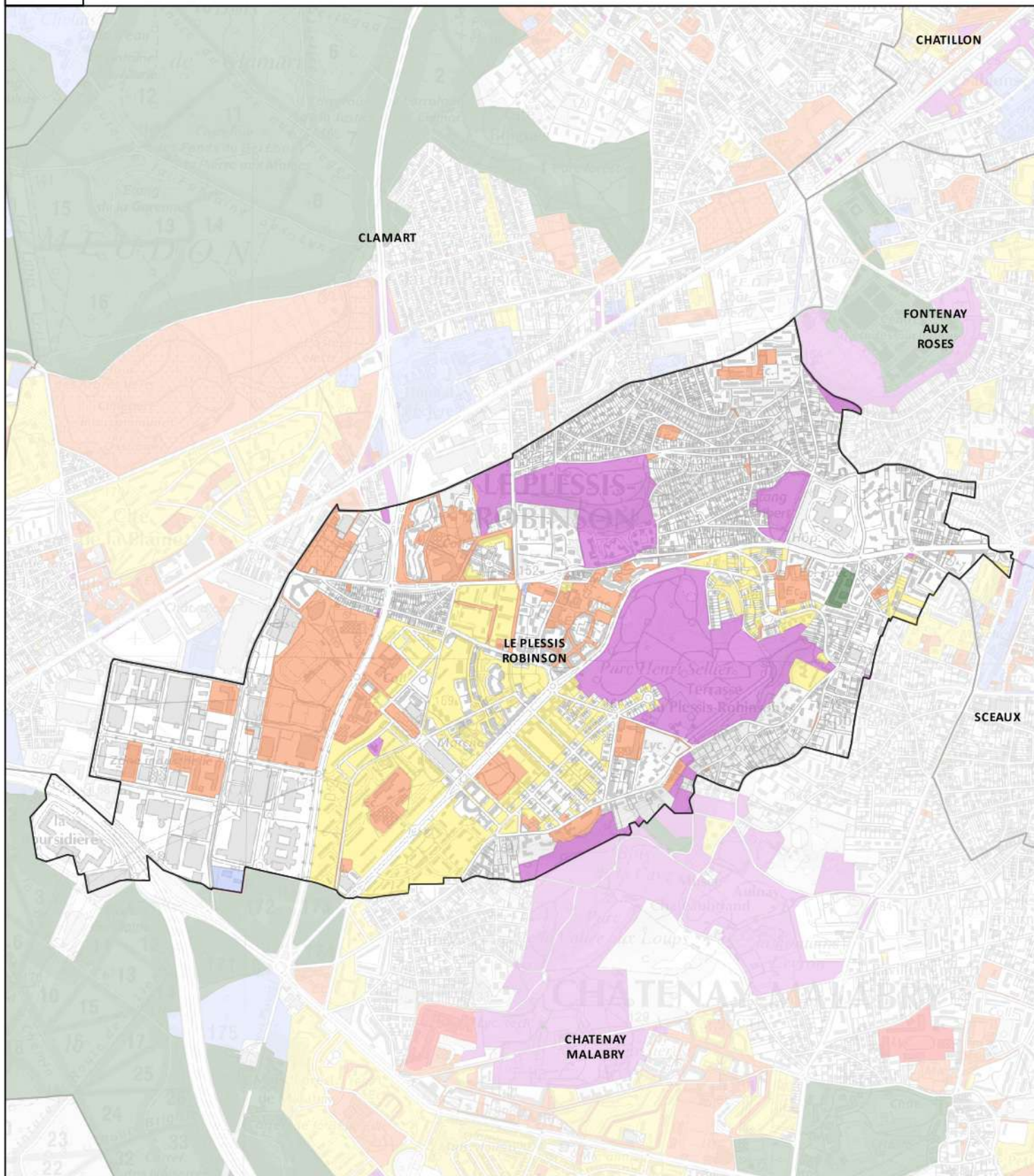
AFF SOC ET SANTE, TRAVAIL, SPORTS : 7 552 m<sup>2</sup>



	Le Plessis-Robinson	Vallée Sud Grand Paris	Département
Surface publique	1 399 291 m <sup>2</sup>	19 323 884 m <sup>2</sup>	68 426 911 m <sup>2</sup>
Surface État	7 552 m <sup>2</sup>	4 606 686 m <sup>2</sup>	18 174 158 m <sup>2</sup>
Surface MTES	0 m <sup>2</sup>	153 413 m <sup>2</sup>	1 176 297 m <sup>2</sup>

# Propriétés publiques dans le département des Hauts-de-Seine

## Le Plessis-Robinson



### Propriétés publiques

- Etat
- Région
- Département
- Commune
- Offices HLM
- Etablissements Publics

*Ces données sont une sélection dans les fichiers fonciers des parcelles dont tous les titulaires de droits de type propriétaire sont des personnes publiques. Lorsqu'il y a plusieurs titulaires de droits sur la même parcelle, c'est le propriétaire principal qui est mentionné. Carte réalisée avec des données statistiques. Ne dispense pas de vérification.*

Réalisation : DRIEA-IF-UD92/SPAD/PECT  
Données : IGN Scan25, DGFIP, Cadastre CD92, DRIEA/SCEP/CIG et CETE Nord Picardie d'après DGFIP 2017.

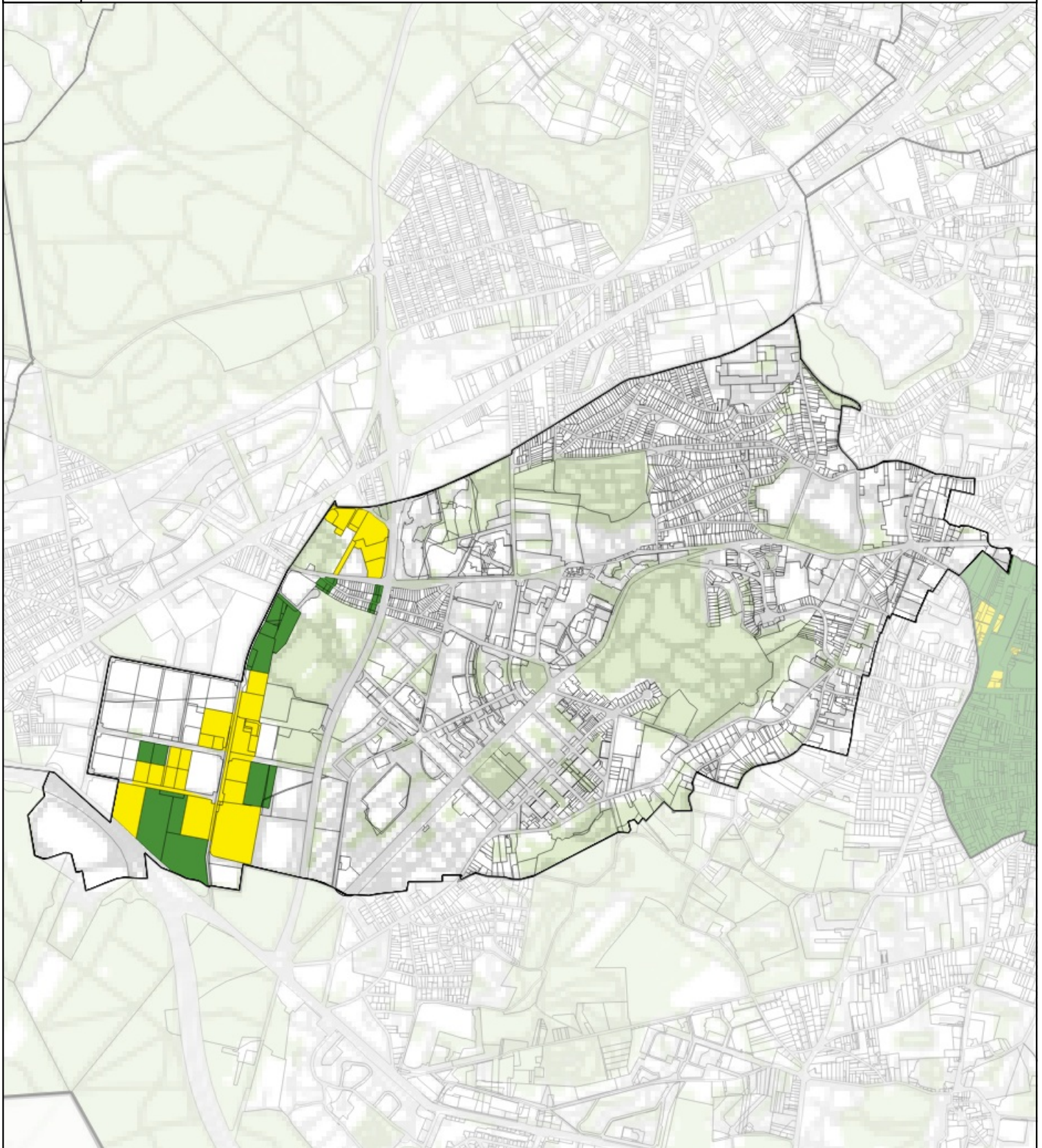
**Atlas du foncier public**  
Août 2019





# Périmètres d'intervention de l'EPFIF au 1er janvier 2019

## Le Plessis-Robinson



### Légende

-  Limite départementale
-  Périmètre de veille foncière
-  Limites communales
-  Périmètre de maîtrise foncière
-  Parcelle cadastrale







# Puteaux

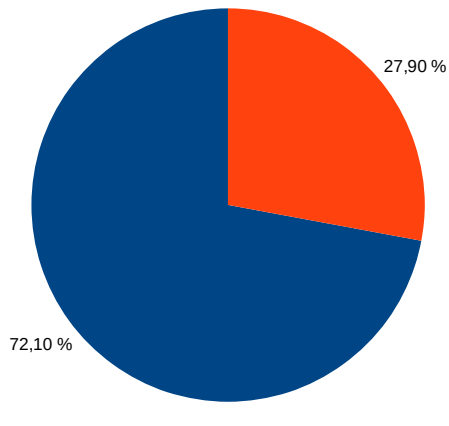
## Paris Ouest La Défense

PRÉFET  
DES HAUTS-DE-SEINE

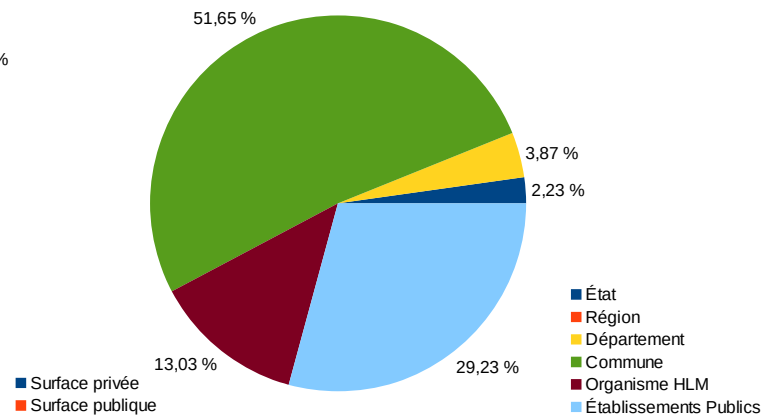
Source : RFP 2017

### Atlas du foncier public

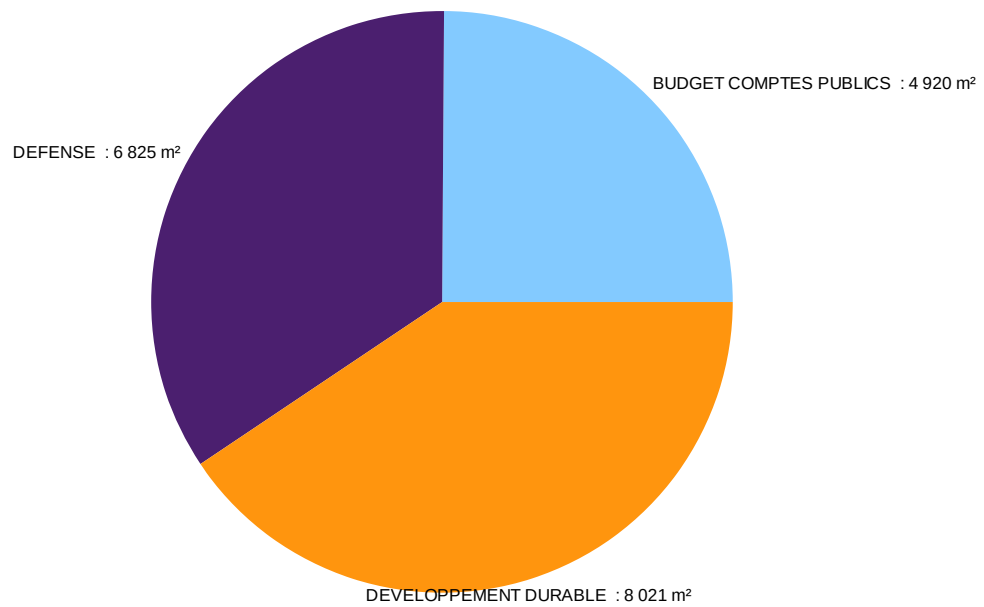
Proportion Public / Privé



Repartition des affectataires publics



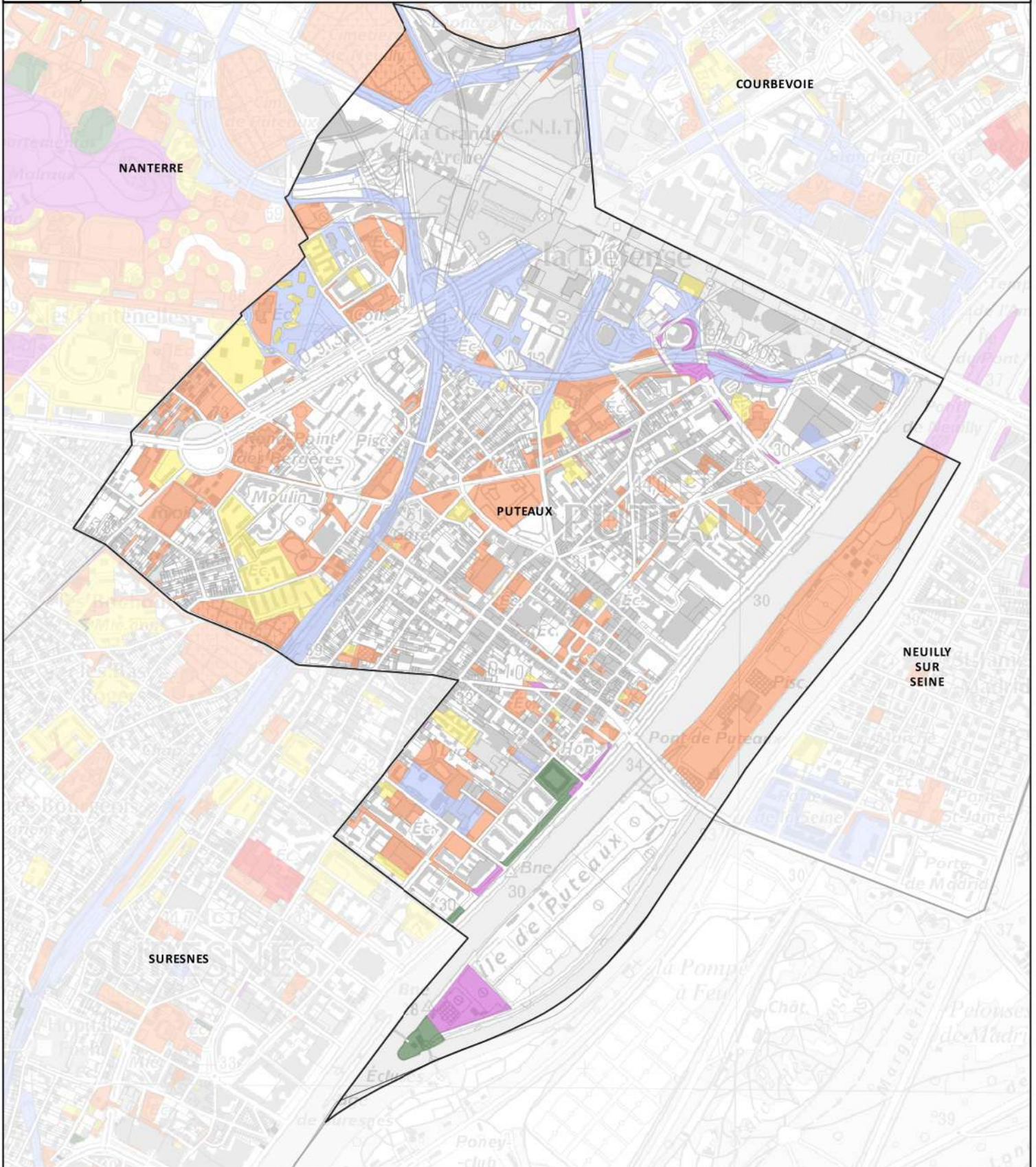
Répartition des affectataires État



	Puteaux	Paris Ouest La Défense	Département
Surface publique	890 711 m²	19 719 456 m²	68 426 911 m²
Surface État	19 767 m²	1 854 282 m²	18 174 158 m²
Surface MTES	8 021 m²	267 930 m²	1 176 297 m²

# Propriétés publiques dans le département des Hauts-de-Seine

## Puteaux



### Propriétés publiques

- Etat
- Région
- Département
- Commune
- Offices HLM
- Etablissements Publics

*Ces données sont une sélection dans les fichiers fonciers des parcelles dont tous les titulaires de droits de type propriétaire sont des personnes publiques. Lorsqu'il y a plusieurs titulaires de droits sur la même parcelle, c'est le propriétaire principal qui est mentionné.  
Carte réalisée avec des données statistiques.  
Ne dispense pas de vérification\**

Réalisation : DRIEA-IF-UD92/SPAD/PECT  
Données : , IGN Scan25, DGFIP, Cadastre CD92, DRIEA/SCEP/CIG et CETE Nord Picardie d'après DGFIP 2017.

**Atlas du foncier public**  
**Août 2019**

0 0.3 0.6 km







# Rueil-Malmaison

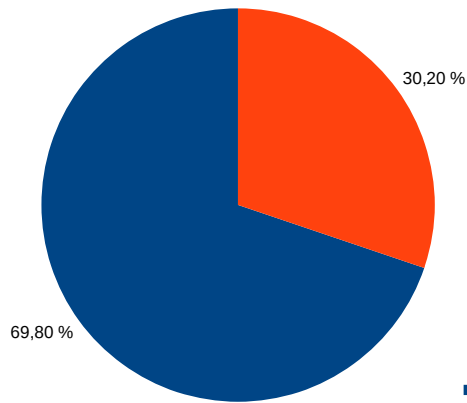
## Paris Ouest La Défense

PREFET  
DES HAUTS-DE-SEINE

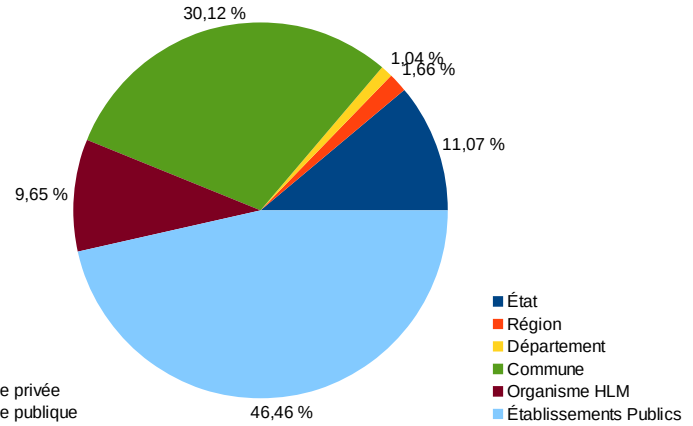
Source : RFP 2017

### Atlas du foncier public

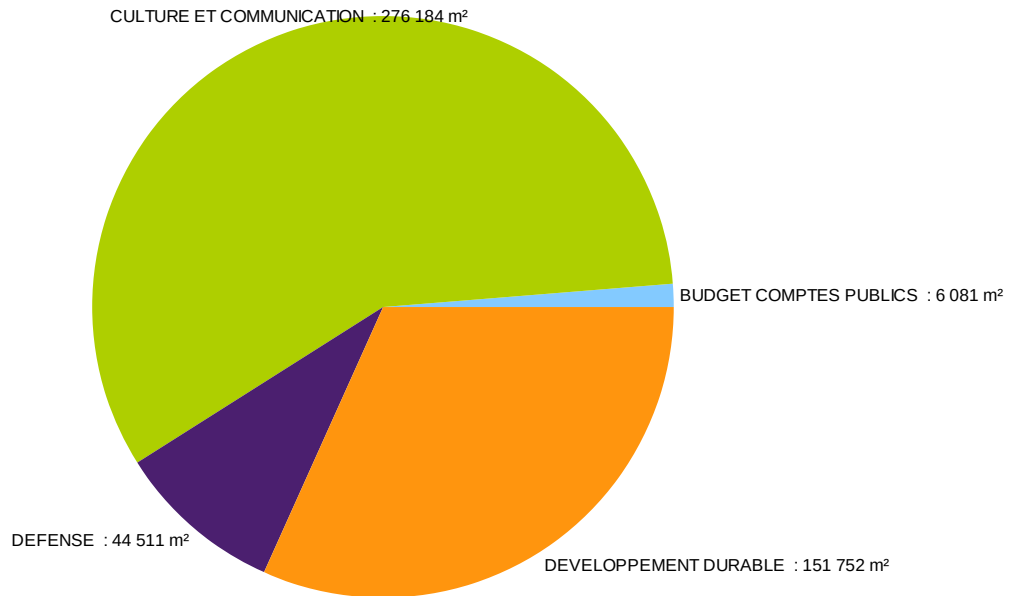
Proportion Public / Privé



Repartition des affectataires publics



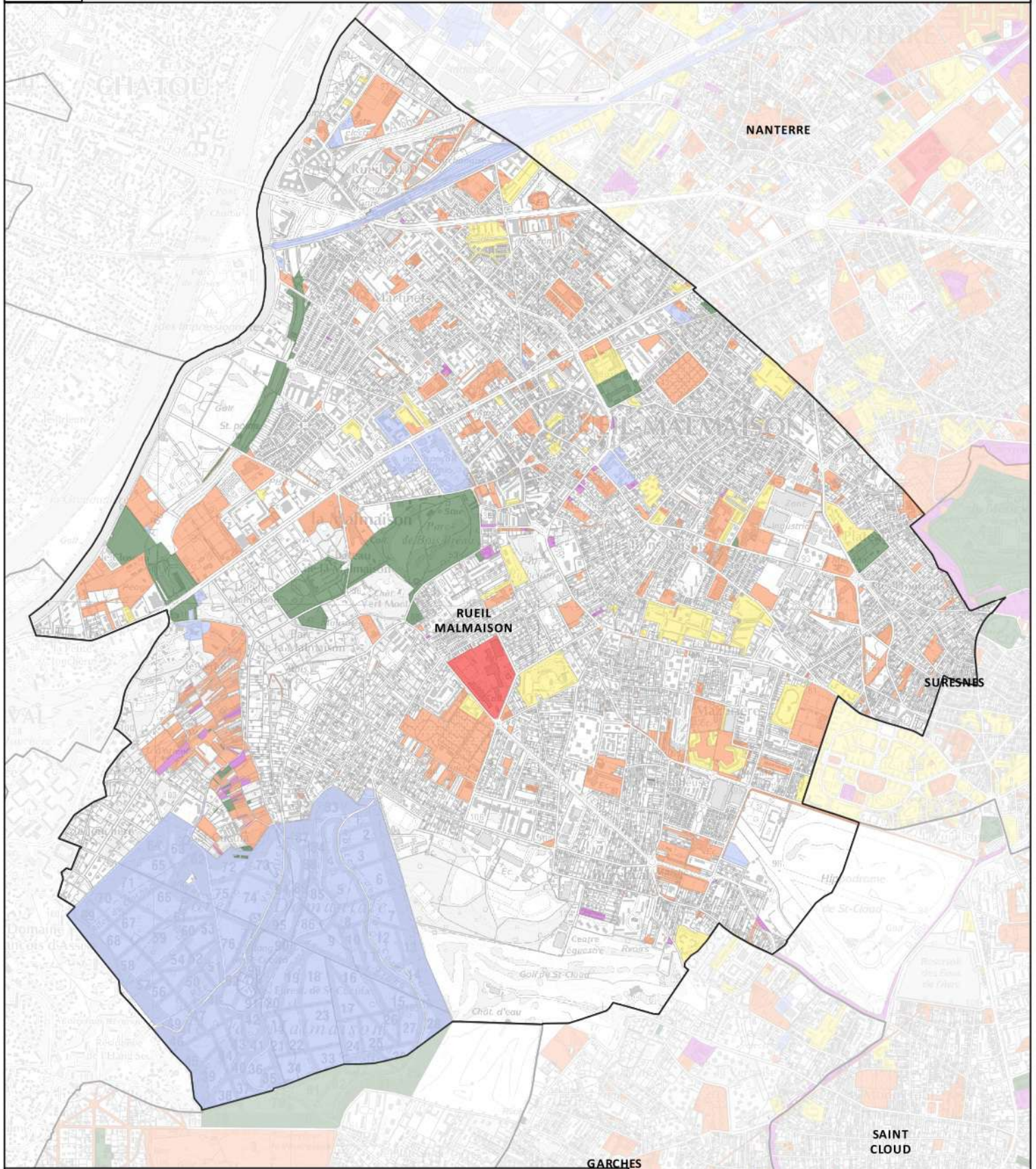
Répartition des affectataires État



	Rueil-Malmaison	Paris Ouest La Défense	Département
Surface publique	4 389 722 m <sup>2</sup>	19 719 456 m <sup>2</sup>	68 426 911 m <sup>2</sup>
Surface État	478 797 m <sup>2</sup>	1 854 282 m <sup>2</sup>	18 174 158 m <sup>2</sup>
Surface MTES	151 752 m <sup>2</sup>	267 930 m <sup>2</sup>	1 176 297 m <sup>2</sup>

# Propriétés publiques dans le département des Hauts-de-Seine

## Rueil-Malmaison



### Propriétés publiques

- Etat
- Région
- Département
- Commune
- Offices HLM
- Etablissements Publics

*Ces données sont une sélection dans les fichiers fonciers des parcelles dont tous les titulaires de droits de type propriétaire sont des personnes publiques. Lorsqu'il y a plusieurs titulaires de droits sur la même parcelle, c'est le propriétaire principal qui est mentionné.  
Carte réalisée avec des données statistiques.  
Ne dispense pas de vérification\**

Réalisation : DRIEA-IF-UD92/SPAD/PECT  
Données : IGN Scan25, DGFIP, Cadastre CD92, DRIEA/SCEP/CIG et CETE Nord Picardie d'après DGFIP 2017.

**Atlas du foncier public**  
**Août 2019**

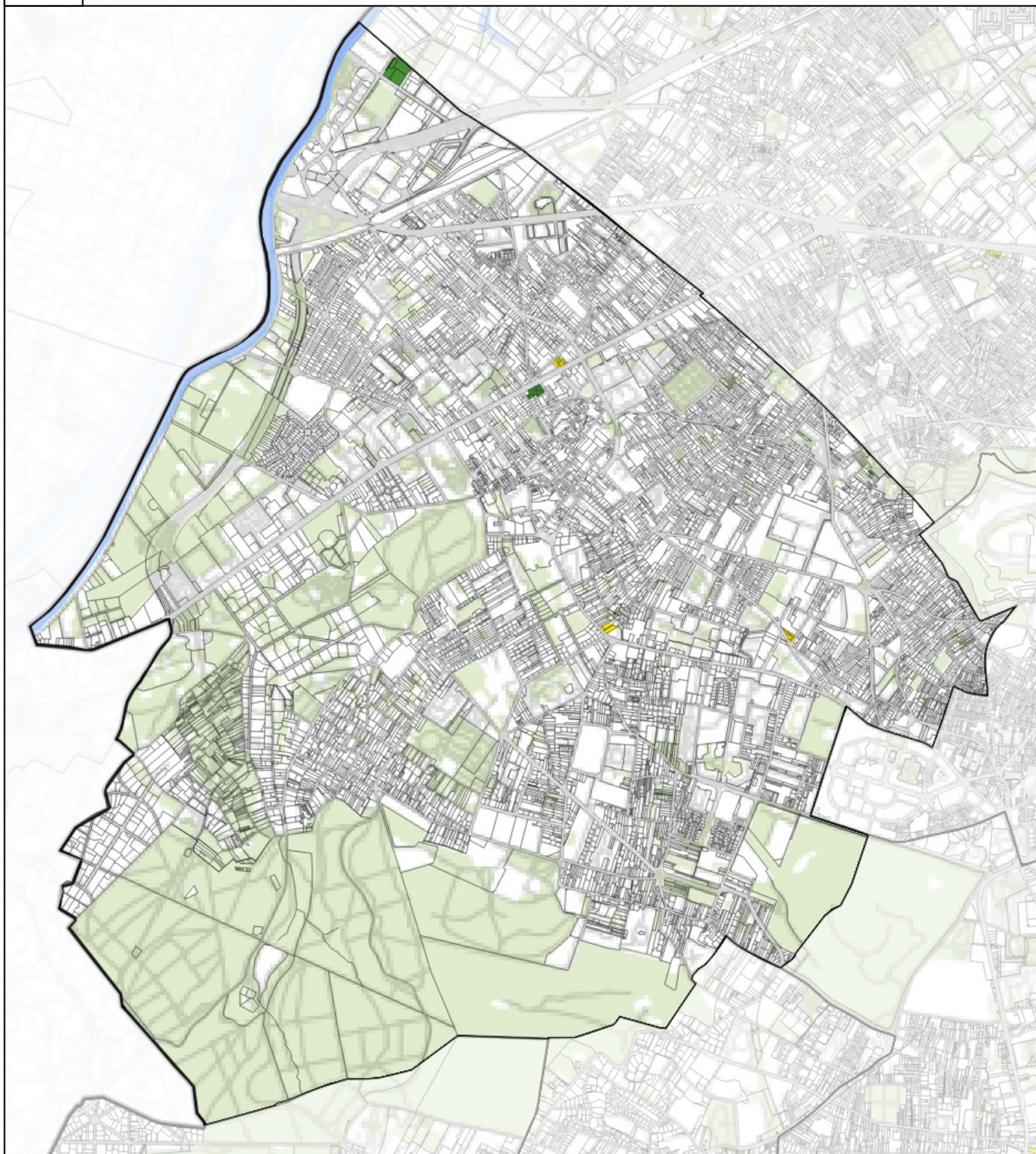
0 0.6 1.2 km





# Périmètres d'intervention de l'EPFIF au 1er janvier 2019

## Rueil-Malmaison



### Légende

-  Limite départementale
-  Périmètre de veille foncière
-  Limites communales
-  Périmètre de maîtrise foncière
-  Parcelle cadastrale









# Saint-Cloud

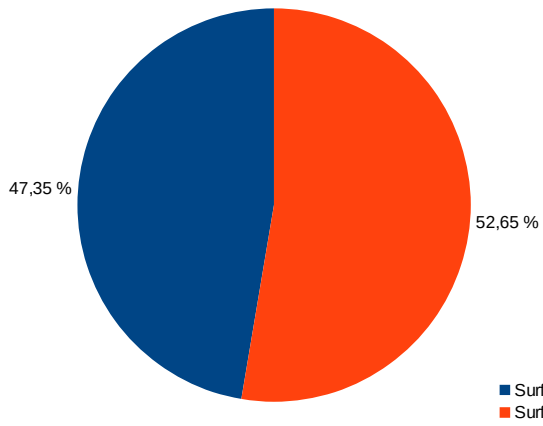
## Paris Ouest La Défense

PRÉFET  
DES HAUTS-DE-SEINE

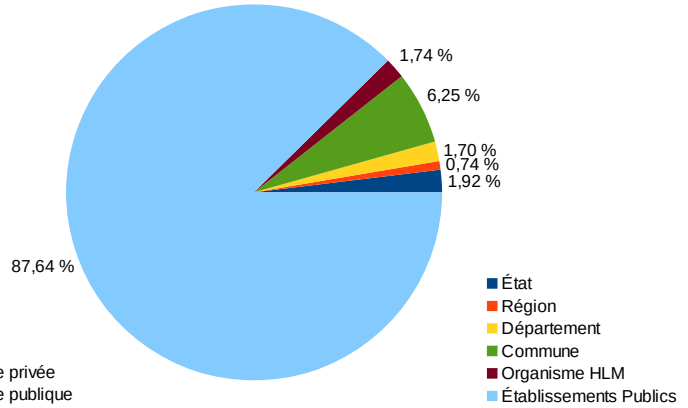
Source : RFP 2017

### Atlas du foncier public

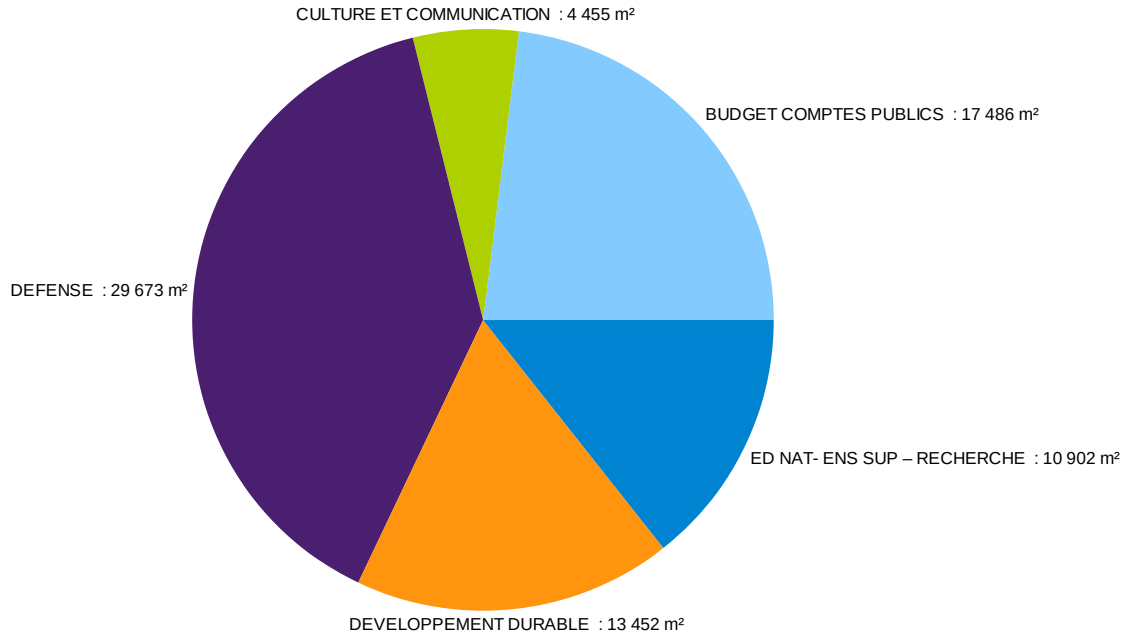
Proportion Public / Privé



Repartition des affectataires publics

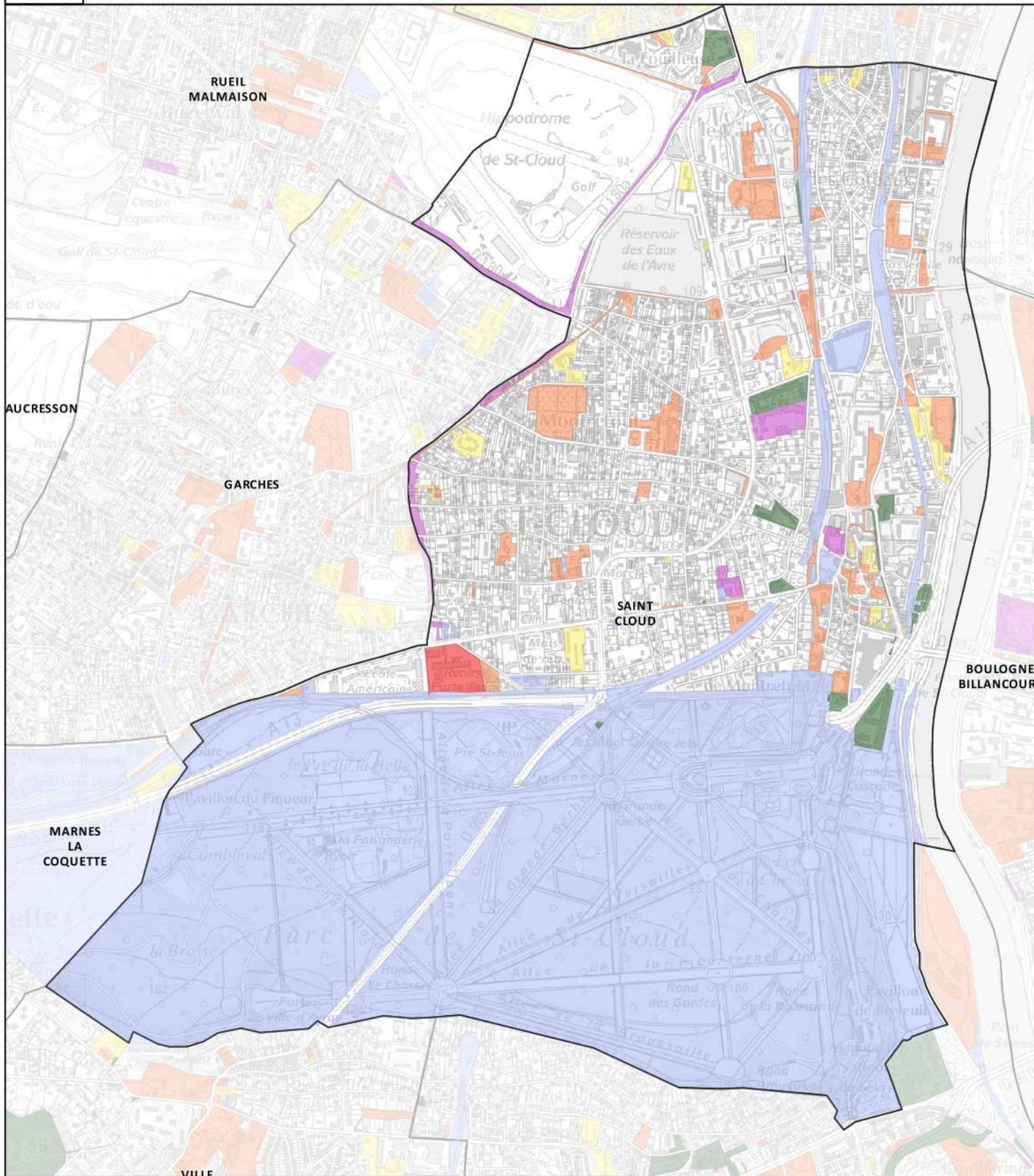


Répartition des affectataires État



	Saint-Cloud	Paris Ouest La Défense	Département
Surface publique	3 955 724 m²	19 719 456 m²	68 426 911 m²
Surface État	75 968 m²	1 854 282 m²	18 174 158 m²
Surface MTES	13 452 m²	267 930 m²	1 176 297 m²

# Propriétés publiques dans le département des Hauts-de-Seine Saint-Cloud



### Propriétés publiques

- Etat
- Région
- Département
- Commune
- Offices HLM
- Etablissements Publics

*Ces données sont une sélection dans les fichiers fonciers des parcelles dont tous les titulaires de droits de type propriétaire sont des personnes publiques. Lorsqu'il y a plusieurs titulaires de droits sur la même parcelle, c'est le propriétaire principal qui est mentionné.  
Carte réalisée avec des données statistiques.  
Ne dispense pas de vérification\**

Réalisation : DRIEA-IF-UD92/SPAD/PECT  
Données : , IGN Scan25, DGFIP, Cadastre CD92, DRIEA/SCEP/CIG et CETE Nord Picardie d'après DGFIP 2017.

**Atlas du foncier public  
Août 2019**

SEVRES

0 0.4 0.8 km

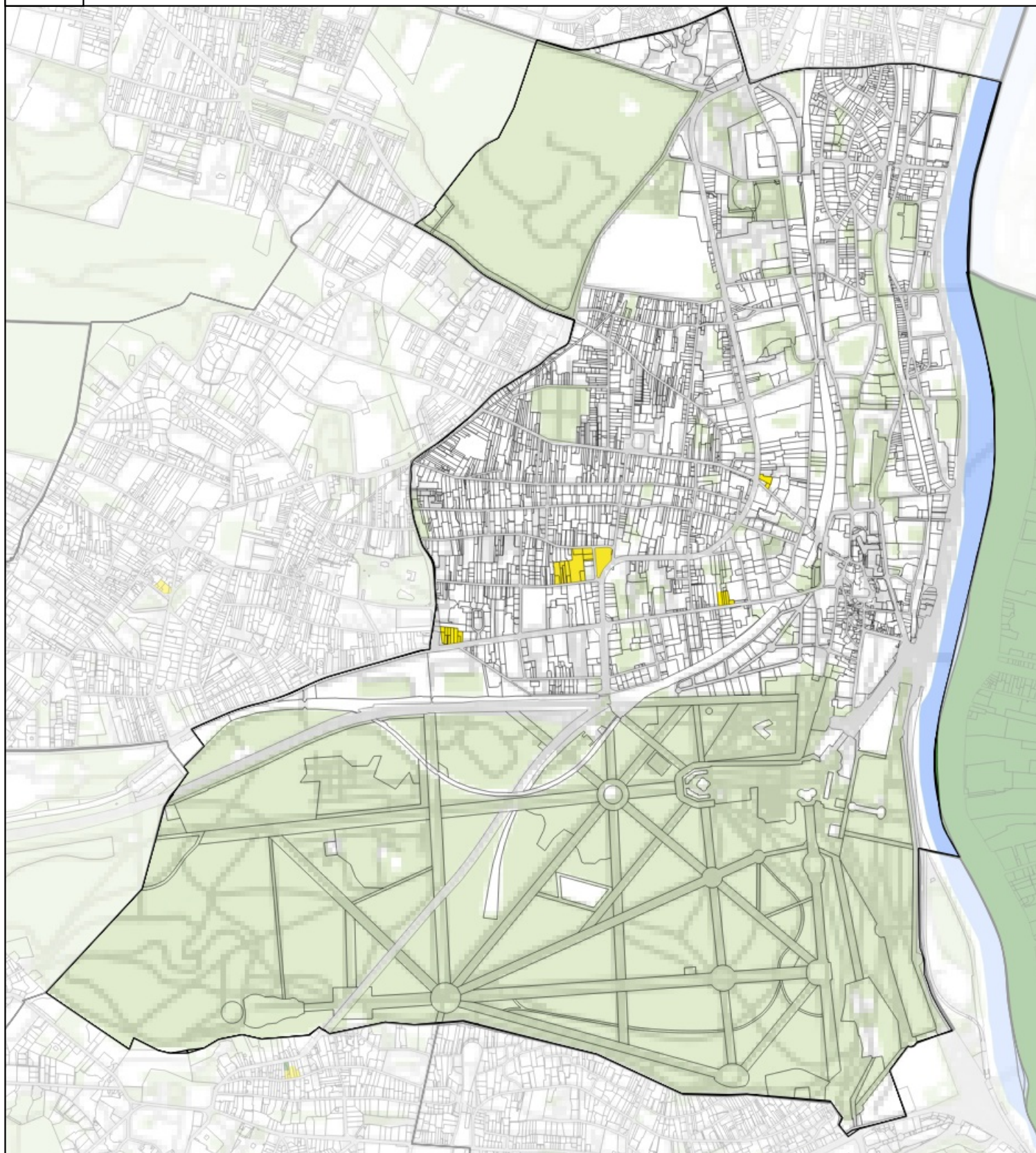


MEUDON



# Périmètres d'intervention de l'EPFIF au 1er janvier 2019

## Saint-Cloud



### Légende

-  Limite départementale
-  Limites communales
-  Parcelle cadastrale
-  Périmètre de veille foncière
-  Périmètre de maîtrise foncière

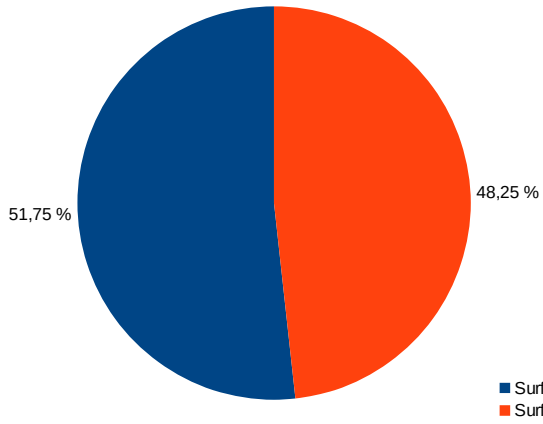




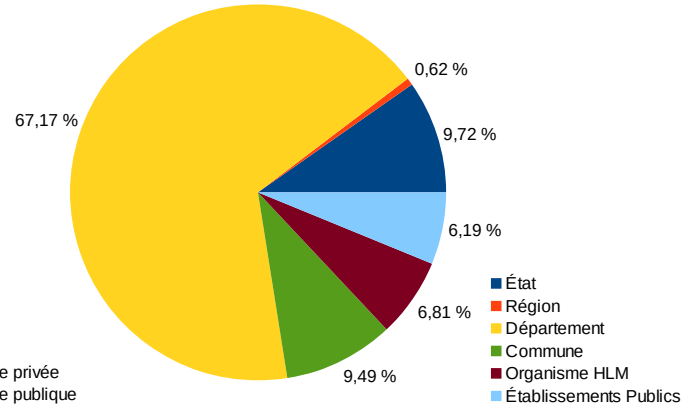


**Atlas du foncier public**

Proportion Public / Privé




Repartition des affectataires publics



Répartition des affectataires État

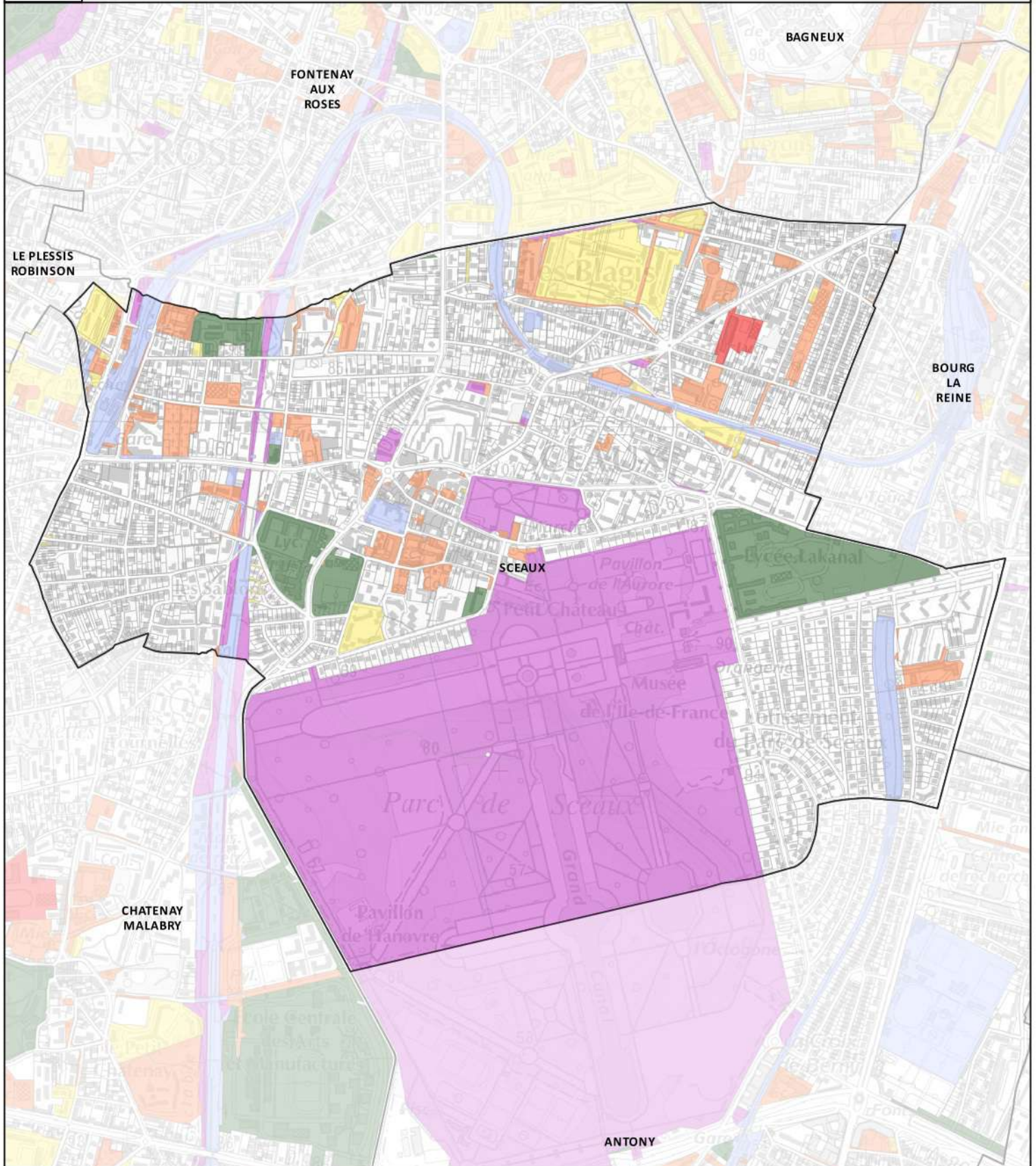
ED NAT-ENS SUP – RECHERCHE : 166 560 m<sup>2</sup>



	Sceaux	Vallée Sud Grand Paris	Département
<b>Surface publique</b>	1 736 801 m <sup>2</sup>	19 323 884 m <sup>2</sup>	68 426 911 m <sup>2</sup>
<b>Surface État</b>	168 813 m <sup>2</sup>	4 606 686 m <sup>2</sup>	18 174 158 m <sup>2</sup>
<b>Surface MTES</b>	574 m <sup>2</sup>	153 413 m <sup>2</sup>	1 176 297 m <sup>2</sup>

# Propriétés publiques dans le département des Hauts-de-Seine

## Sceaux



### Propriétés publiques

- Etat
- Région
- Département
- Commune
- Offices HLM
- Etablissements Publics

*Ces données sont une sélection dans les fichiers fonciers des parcelles dont tous les titulaires de droits de type propriétaire sont des personnes publiques. Lorsqu'il y a plusieurs titulaires de droits sur la même parcelle, c'est le propriétaire principal qui est mentionné. Carte réalisée avec des données statistiques. Ne dispense pas de vérification\**

Réalisation : DRIEA-IF-UD92/SPAD/PECT  
Données : IGN Scan25, DGFIP, Cadastre CD92, DRIEA/SCEP/CIG et CETE Nord Picardie d'après DGFIP 2017.

**Atlas du foncier public**  
**Août 2019**

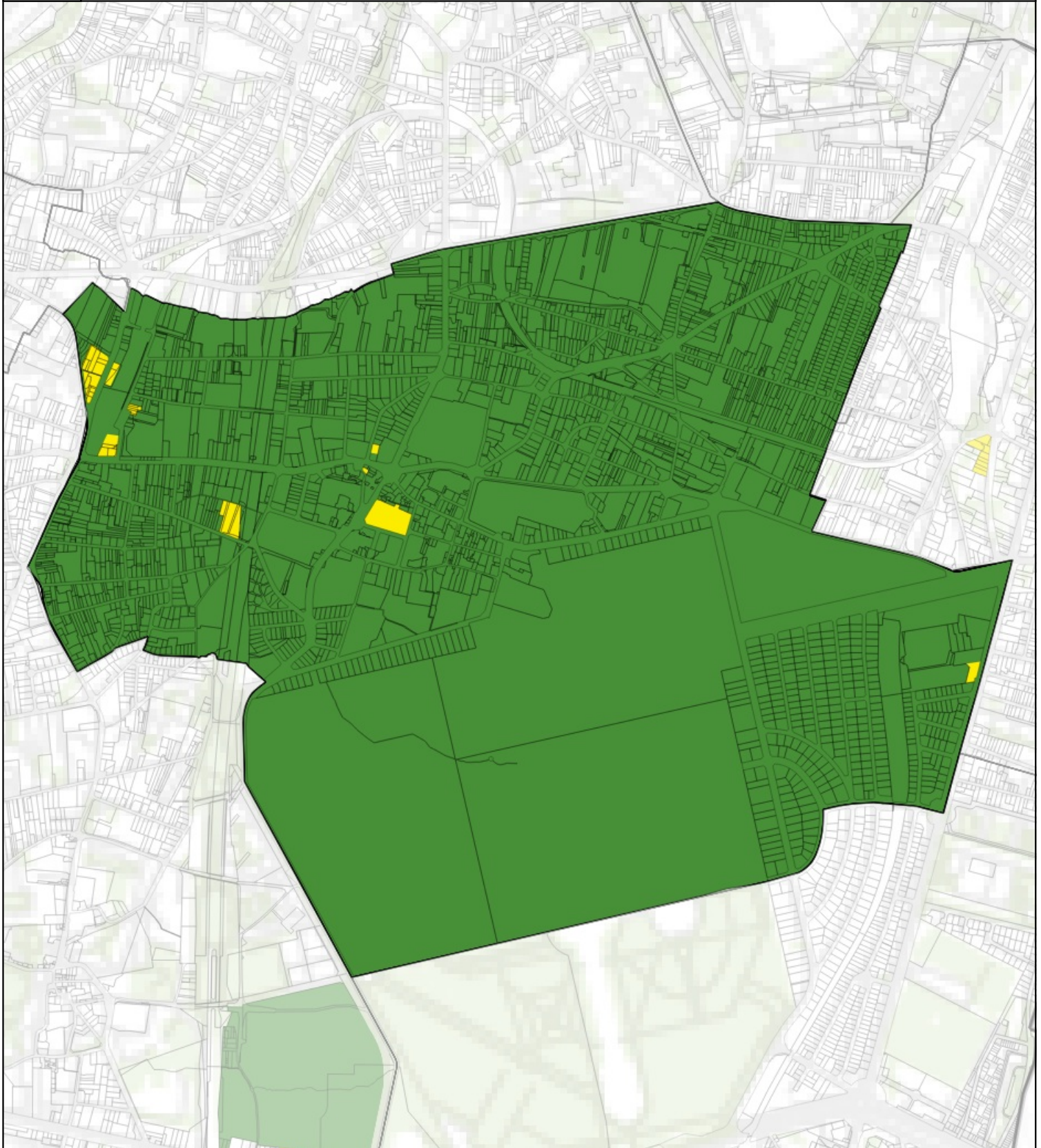
0 0.3 0.6 km





# Périmètres d'intervention de l'EPFIF au 1er janvier 2019

## Sceaux



### Légende

-  Limite départementale
-  Périmètre de veille foncière
-  Limites communales
-  Périmètre de maîtrise foncière
-  Parcelle cadastrale



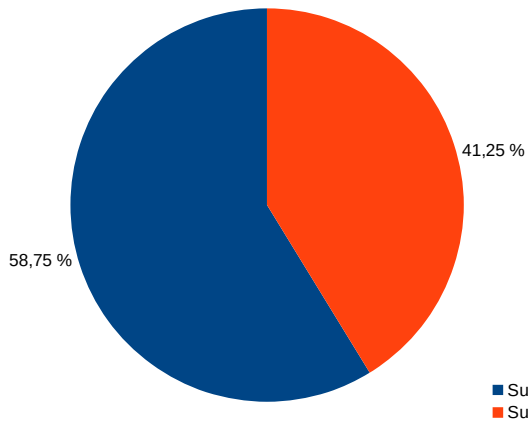




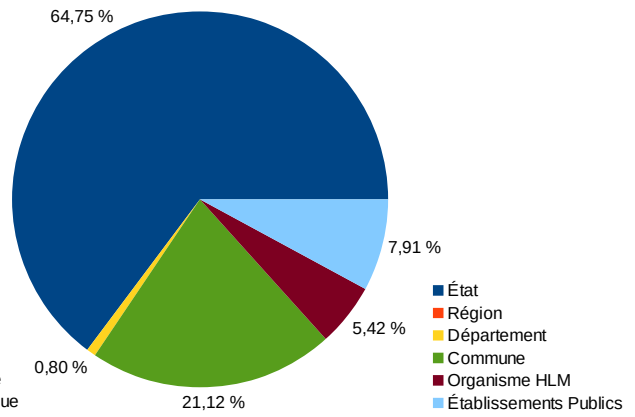


Atlas du foncier public

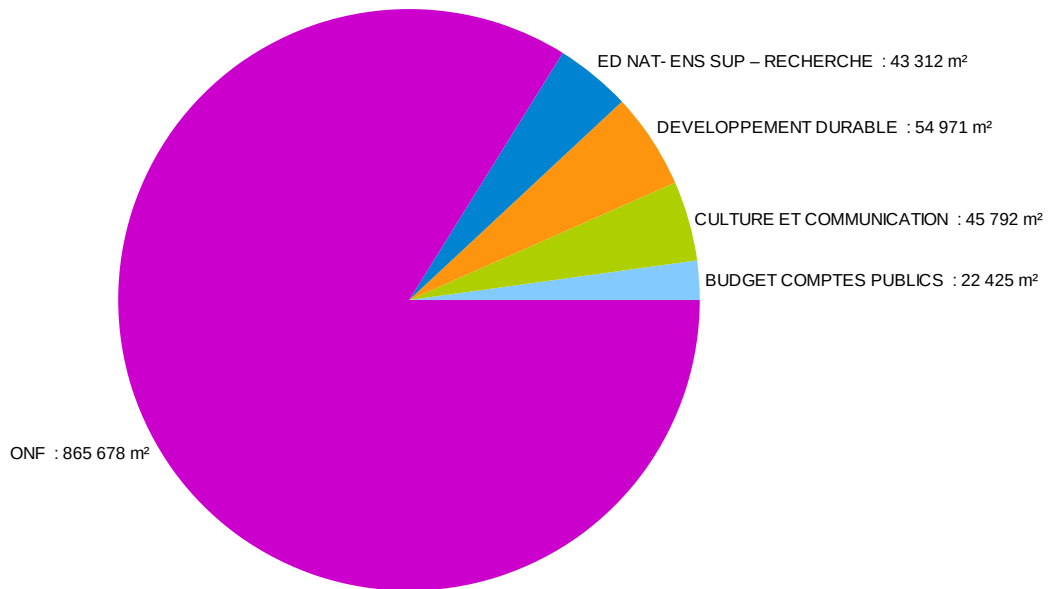
Proportion Public / Privé



Repartition des affectataires publics



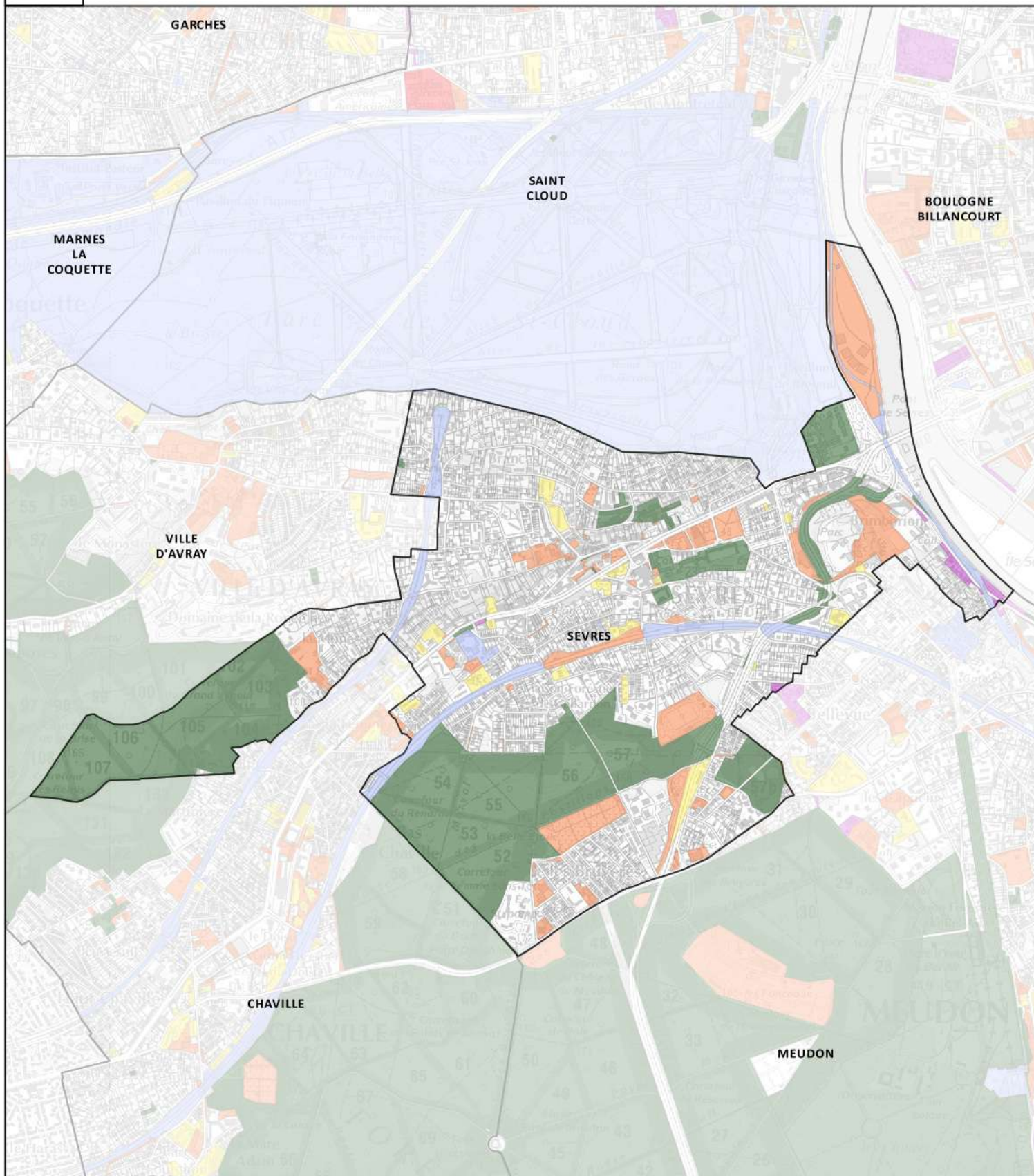
Répartition des affectataires État



	Sèvres	Grand Paris Seine Ouest	Département
Surface publique	1 620 545 m <sup>2</sup>	17 623 044 m <sup>2</sup>	68 426 911 m <sup>2</sup>
Surface État	1 032 453 m <sup>2</sup>	10 949 630 m <sup>2</sup>	18 174 158 m <sup>2</sup>
Surface MTES	54 971 m <sup>2</sup>	165 270 m <sup>2</sup>	1 176 297 m <sup>2</sup>

# Propriétés publiques dans le département des Hauts-de-Seine

## Sèvres



### Propriétés publiques

- Etat
- Région
- Département
- Commune
- Offices HLM
- Etablissements Publics

*Ces données sont une sélection dans les fichiers fonciers des parcelles dont tous les titulaires de droits de type propriétaire sont des personnes publiques. Lorsqu'il y a plusieurs titulaires de droits sur la même parcelle, c'est le propriétaire principal qui est mentionné.  
Carte réalisée avec des données statistiques.  
Ne dispense pas de vérification\**

Réalisation : DRIEA-IF-UD92/SPAD/PECT  
Données : IGN Scan25, DGFIP, Cadastre CD92, DRIEA/SCEP/CIG et CETE Nord Picardie d'après DGFIP 2017.

**Atlas du foncier public**  
**Août 2019**

0 0.5 1 km

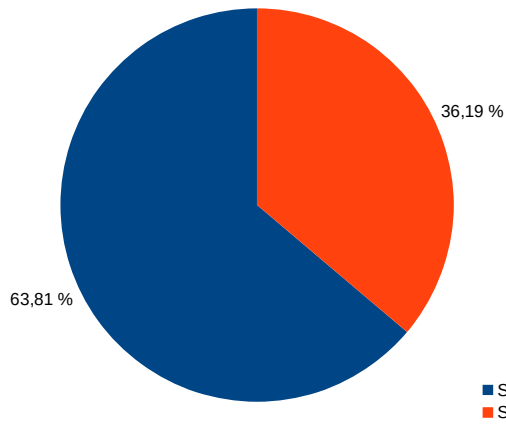




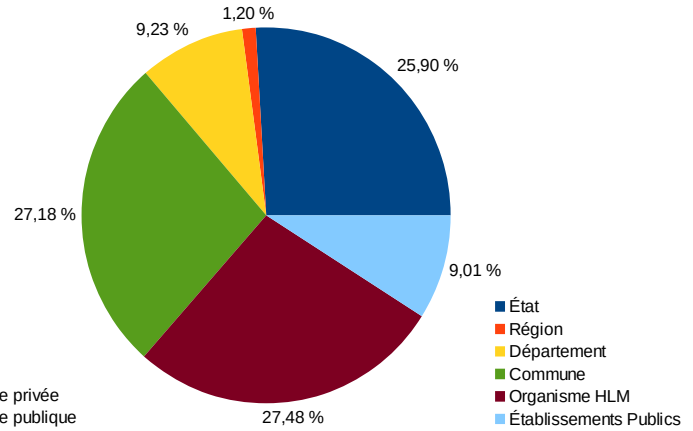


**Atlas du foncier public**

Proportion Public / Privé

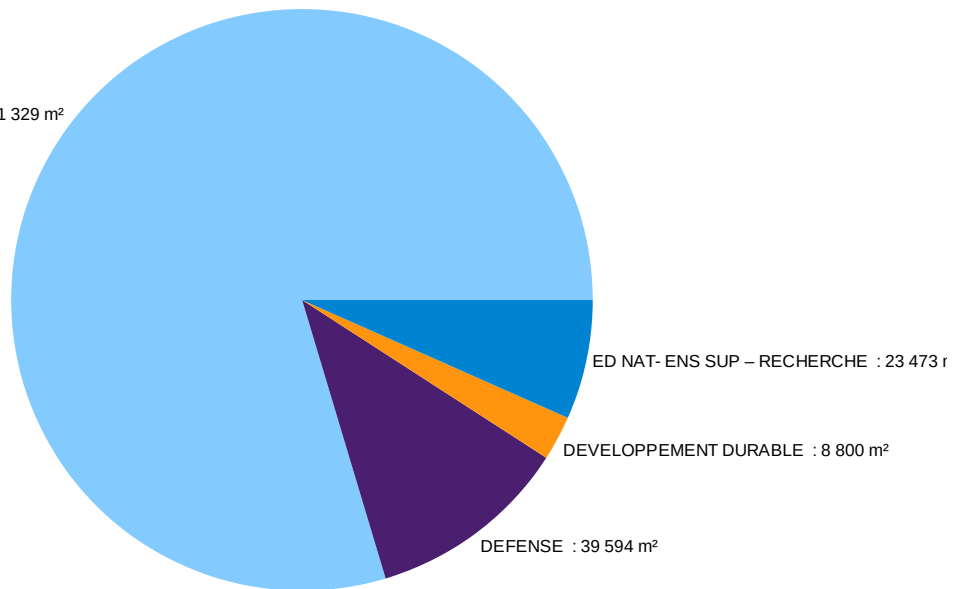


Repartition des affectataires publics



Répartition des affectataires État

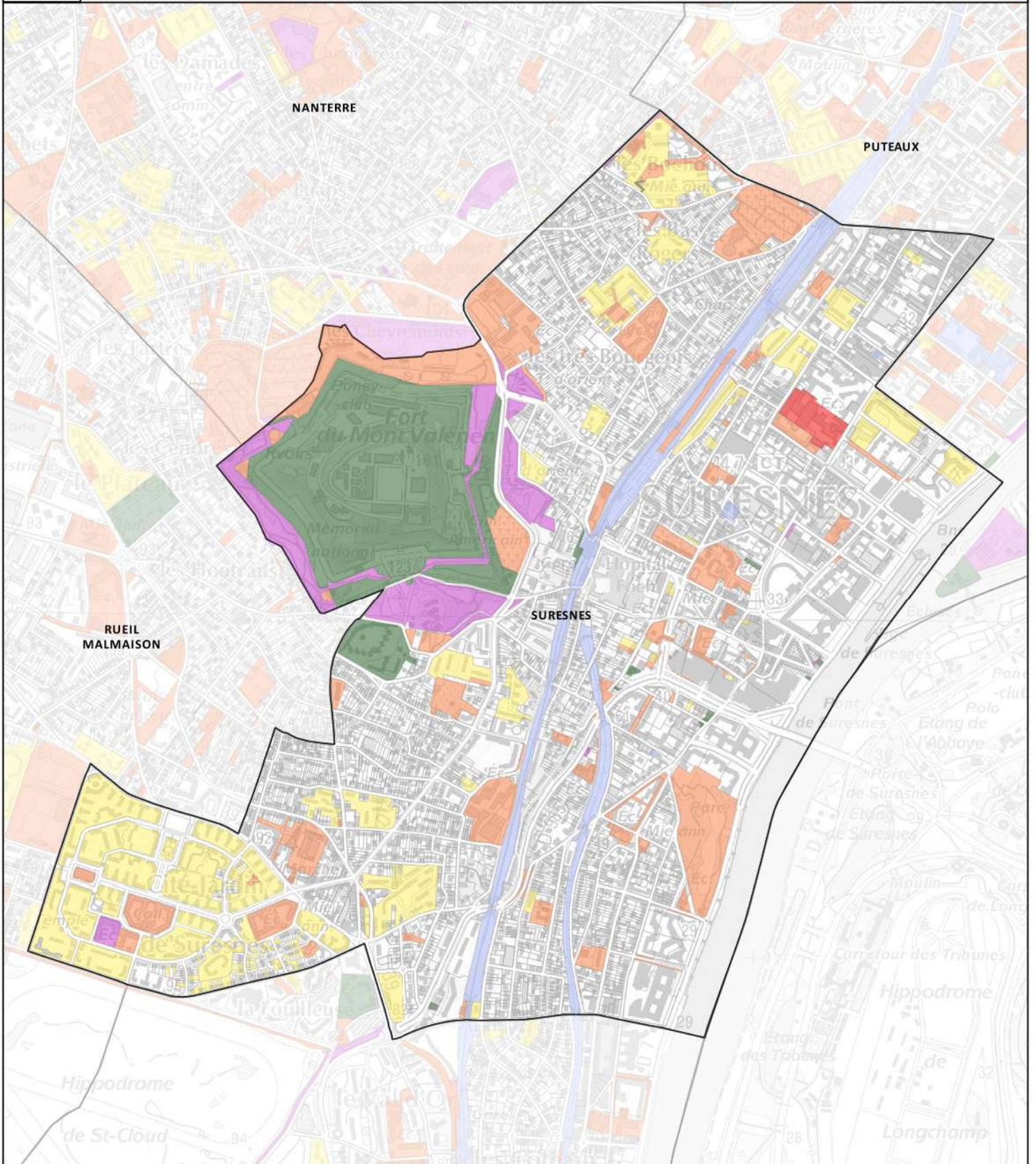
BUDGET COMPTES PUBLICS : 281 329 m<sup>2</sup>



	Suresnes	Paris Ouest La Défense	Département
Surface publique	1 375 146 m <sup>2</sup>	19 719 456 m <sup>2</sup>	68 426 911 m <sup>2</sup>
Surface État	354 174 m <sup>2</sup>	1 854 282 m <sup>2</sup>	18 174 158 m <sup>2</sup>
Surface MTES	8 800 m <sup>2</sup>	267 930 m <sup>2</sup>	1 176 297 m <sup>2</sup>

# Propriétés publiques dans le département des Hauts-de-Seine

## Suresnes



### Propriétés publiques

- Etat
- Région
- Département
- Commune
- Offices HLM
- Etablissements Publics

*Ces données sont une sélection dans les fichiers fonciers des parcelles dont tous les titulaires de droits de type propriétaire sont des personnes publiques. Lorsqu'il y a plusieurs titulaires de droits sur la même parcelle, c'est le propriétaire principal qui est mentionné.  
Carte réalisée avec des données statistiques.  
Ne dispense pas de vérification\**

Réalisation : DRIEA-IF-UD92/SPAD/PECT  
Données : , IGN Scan25, DGFIP, Cadastre CD92, DRIEA/SCEP/CIG et CETE Nord Picardie d'après DGFIP 2017.

**Atlas du foncier public**  
**Août 2019**

0 BOULOGNE-BILLANCOURT 0.6 km







# Vanves

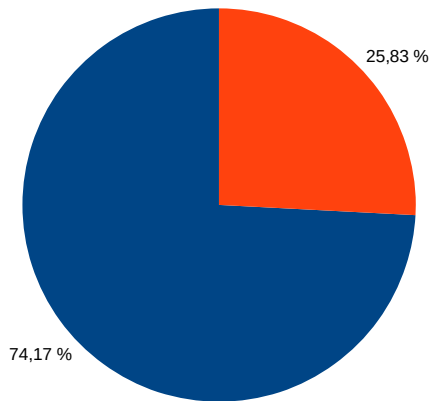
PRÉFET  
DES HAUTS-DE-SEINE

## Grand Paris Seine Ouest

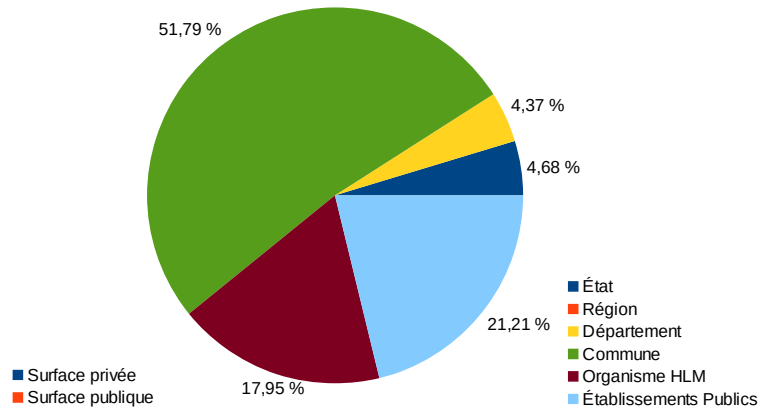
Source : RFP 2017

### Atlas du foncier public

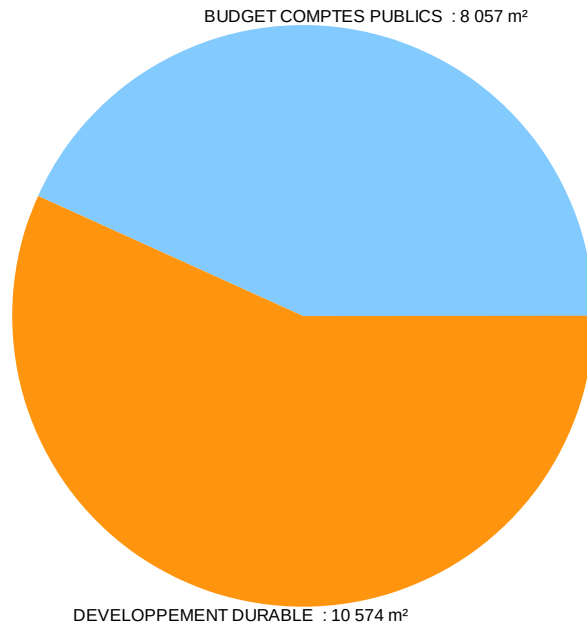
Proportion Public / Privé



Repartition des affectataires publics

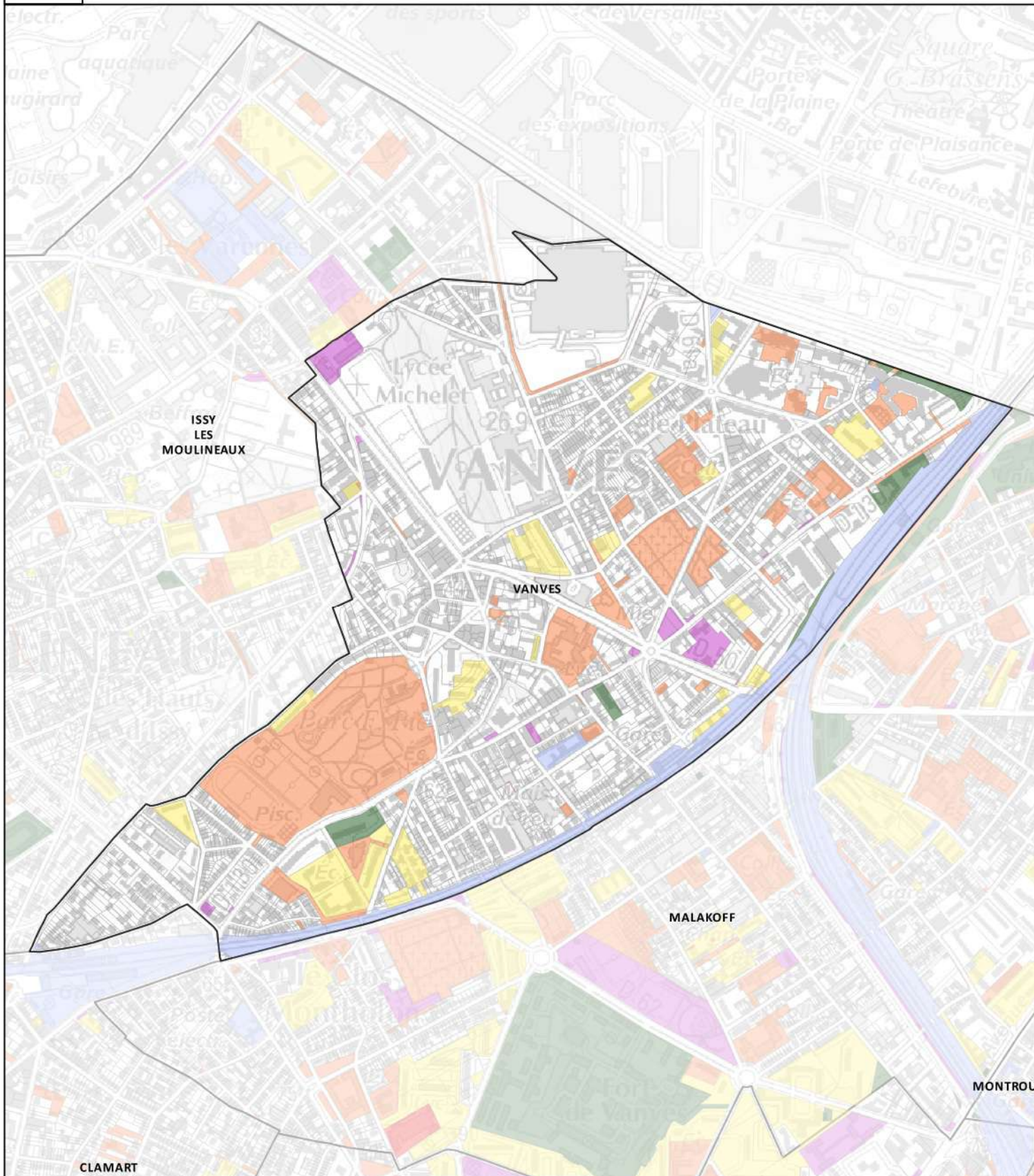


Répartition des affectataires État



	Vanves	Grand Paris Seine Ouest	Département
Surface publique	402 201 m <sup>2</sup>	17 623 044 m <sup>2</sup>	68 426 911 m <sup>2</sup>
Surface État	18 630 m <sup>2</sup>	10 949 630 m <sup>2</sup>	18 174 158 m <sup>2</sup>
Surface MTES	10 574 m <sup>2</sup>	165 270 m <sup>2</sup>	1 176 297 m <sup>2</sup>

## Vanves



### Propriétés publiques

- Etat
- Région
- Département
- Commune
- Offices HLM
- Etablissements Publics

*Ces données sont une sélection dans les fichiers fonciers des parcelles dont tous les titulaires de droits de type propriétaire sont des personnes publiques. Lorsqu'il y a plusieurs titulaires de droits sur la même parcelle, c'est le propriétaire principal qui est mentionné.  
Carte réalisée avec des données statistiques.  
Ne dispense pas de vérification\**

Réalisation : DRIEA-IF-UD92/SPAD/PECT  
Données : , IGN Scan25, DGFIP, Cadastre CD92, DRIEA/SCEP/CIG et CETE Nord Picardie d'après DGFIP 2017.

**Atlas du foncier public**  
**Août 2019**

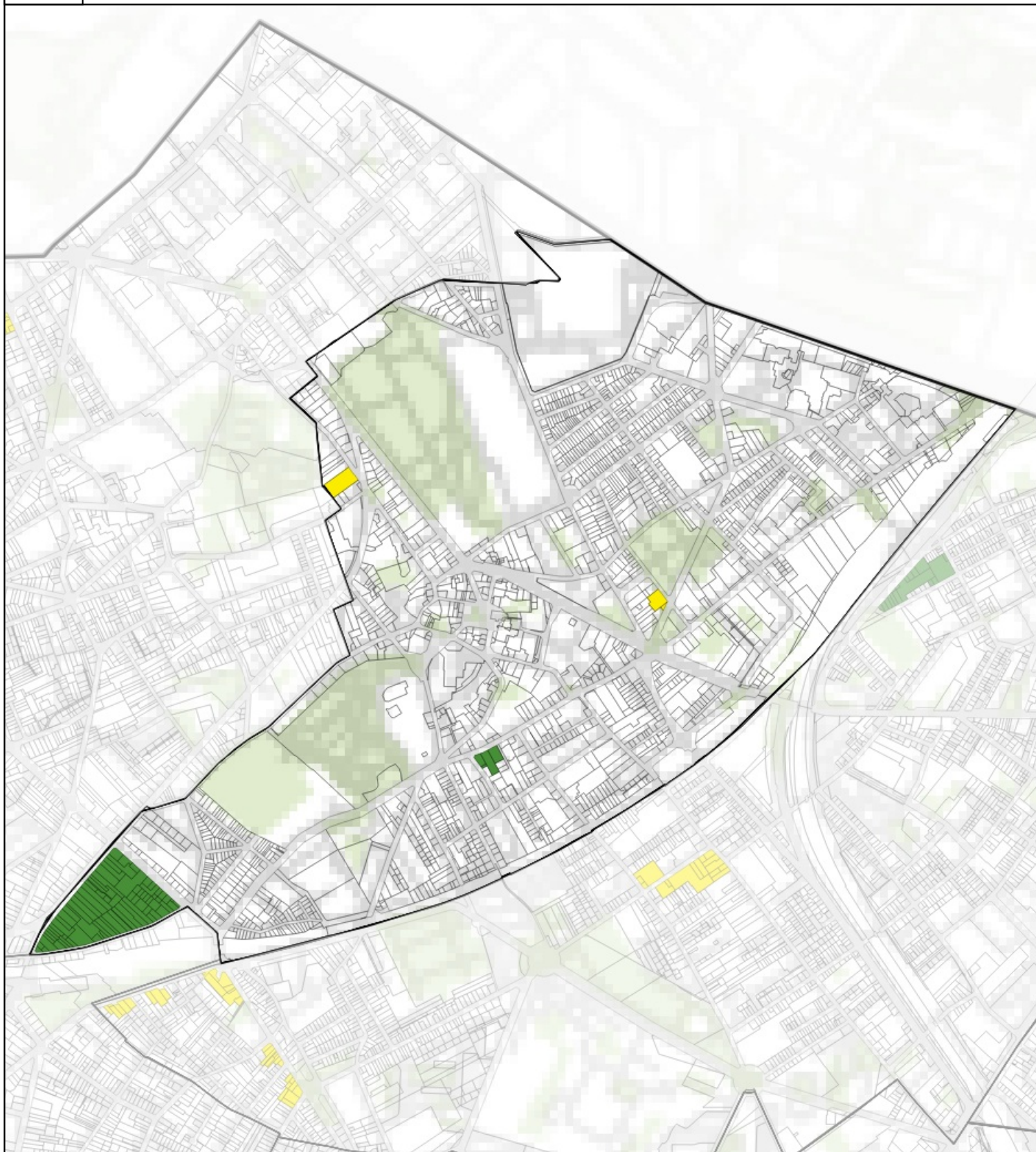
0 0.2 0.4 km





# Périmètres d'intervention de l'EPFIF au 1er janvier 2019

## Vanves



### Légende

-  Limite départementale
-  Limites communales
-  Parcelle cadastrale
-  Périmètre de veille foncière
-  Périmètre de maîtrise foncière









# Vaucresson

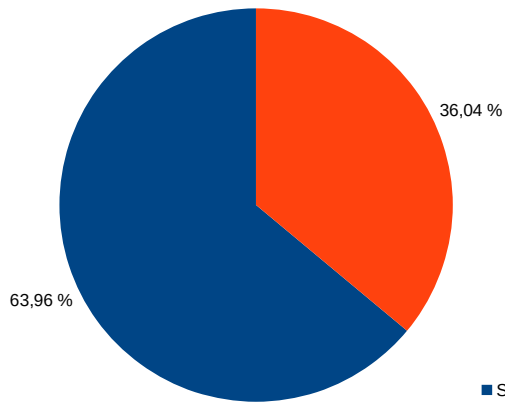
PRÉFET  
DES HAUTS-DE-SEINE

## Paris Ouest La Défense

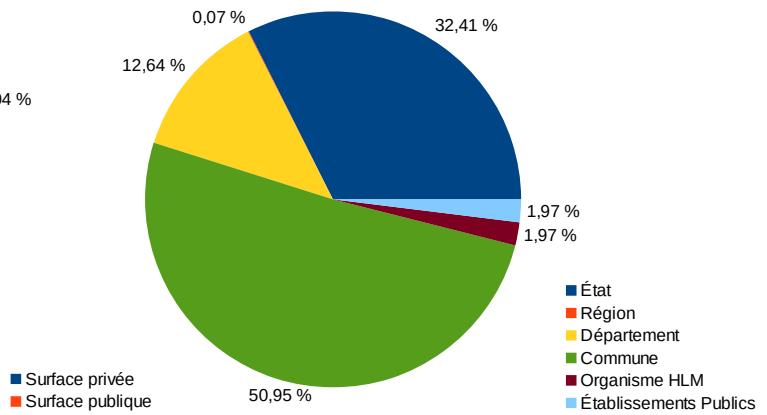
Source : RFP 2017

### Atlas du foncier public

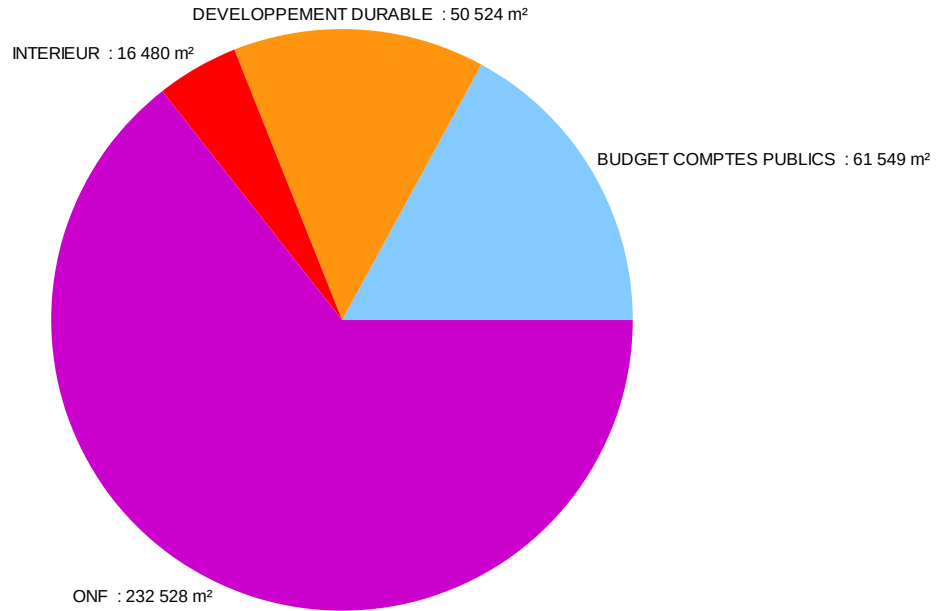
Proportion Public / Privé



Repartition des affectataires publics



Répartition des affectataires État

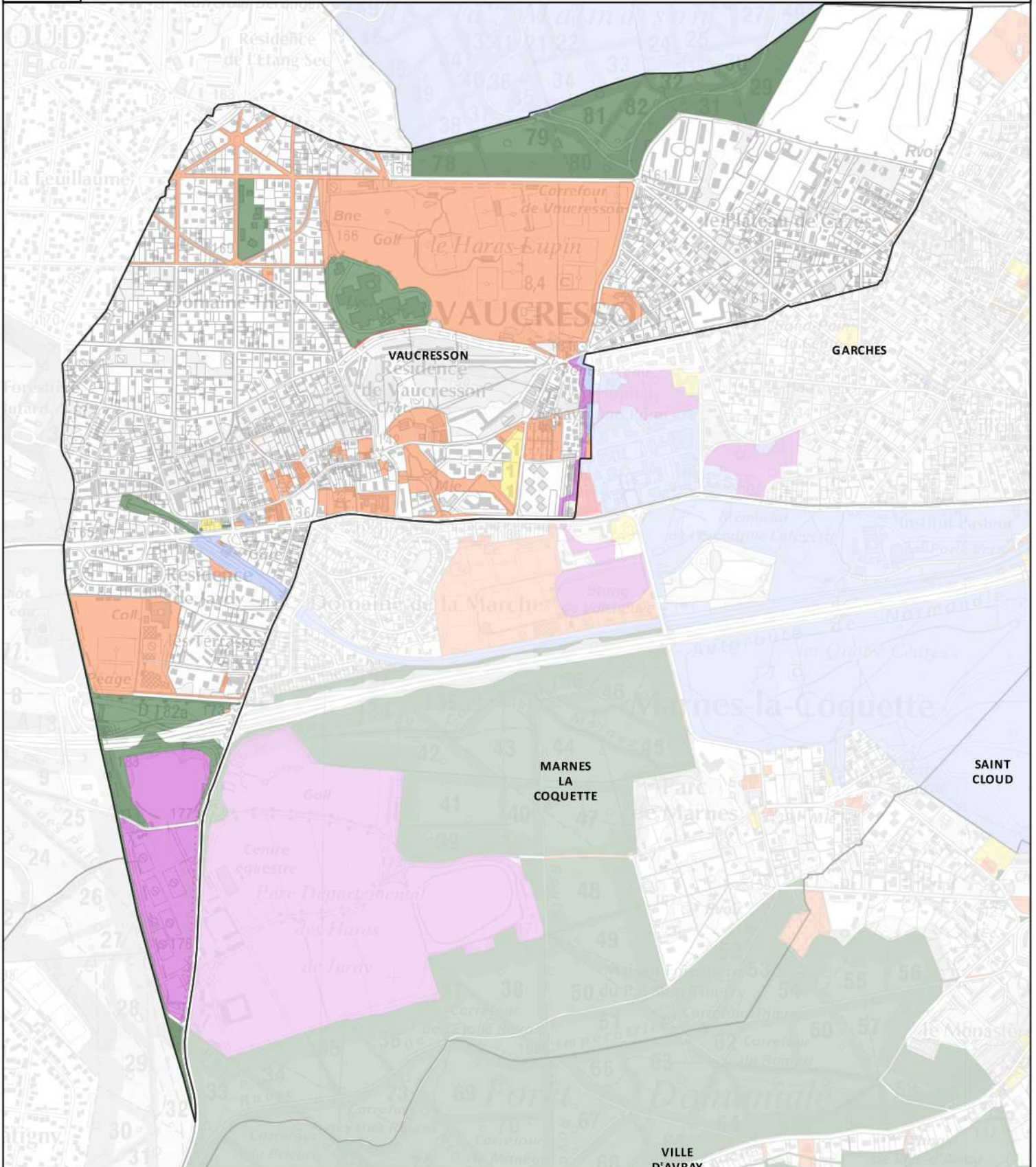


	Vaucresson	Paris Ouest La Défense	Département
Surface publique	1 116 668 m <sup>2</sup>	19 719 456 m <sup>2</sup>	68 426 911 m <sup>2</sup>
Surface État	361 081 m <sup>2</sup>	1 854 282 m <sup>2</sup>	18 174 158 m <sup>2</sup>
Surface MTES	50 524 m <sup>2</sup>	267 930 m <sup>2</sup>	1 176 297 m <sup>2</sup>

# Propriétés publiques dans le département des Hauts-de-Seine

## Vaucresson

PRE-071  
DES HAUTS-DE-SEINE



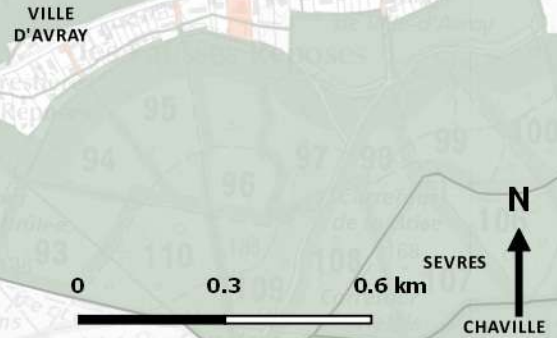
### Propriétés publiques

- Etat
- Région
- Département
- Commune
- Offices HLM
- Etablissements Publics

*Ces données sont une sélection dans les fichiers fonciers des parcelles dont tous les titulaires de droits de type propriétaire sont des personnes publiques. Lorsqu'il y a plusieurs titulaires de droits sur la même parcelle, c'est le propriétaire principal qui est mentionné.  
Carte réalisée avec des données statistiques.  
Ne dispense pas de vérification\**

Réalisation : DRIEA-IF-UD92/SPAD/PECT  
Données : , IGN Scan25, DGFIP, Cadastre CD92, DRIEA/SCEP/CIG et CETE Nord Picardie d'après DGFIP 2017.

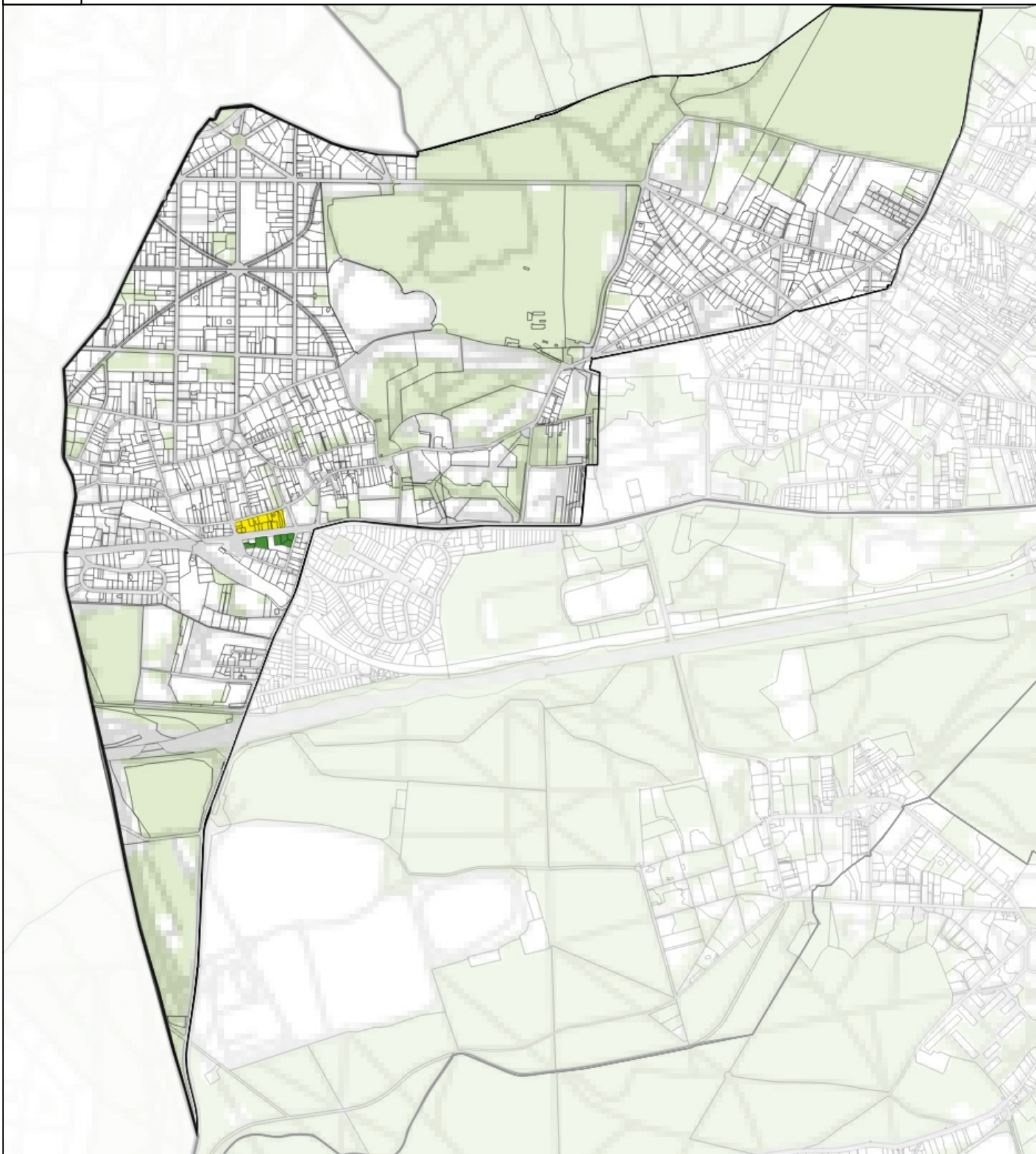
**Atlas du foncier public**  
**Août 2019**





# Périmètres d'intervention de l'EPFIF au 1er janvier 2019

## Vaucresson



### Légende

-  Limite départementale
-  Limites communales
-  Parcelle cadastrale
-  Périmètre de veille foncière
-  Périmètre de maîtrise foncière



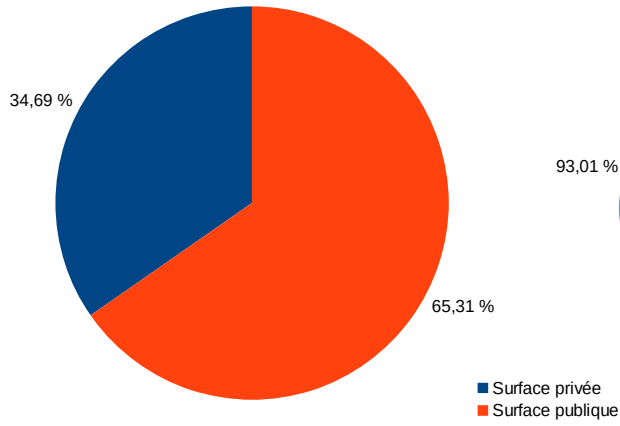




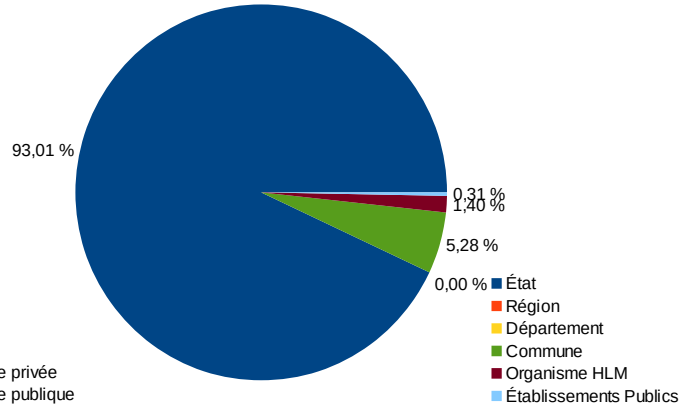


**Atlas du foncier public**

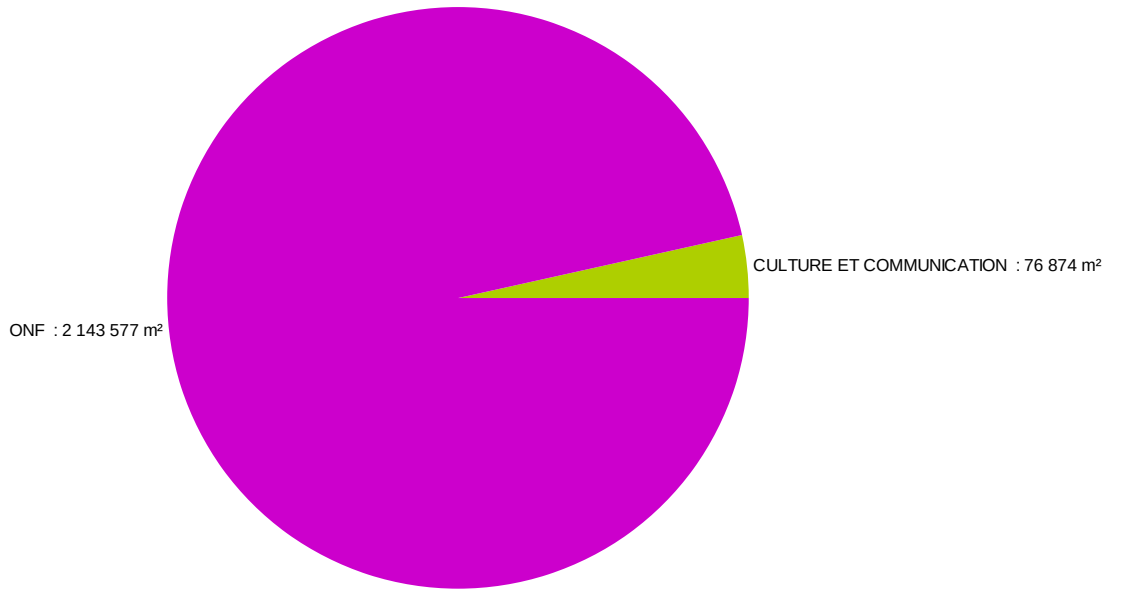
Proportion Public / Privé



Repartition des affectataires publics



Répartition des affectataires État



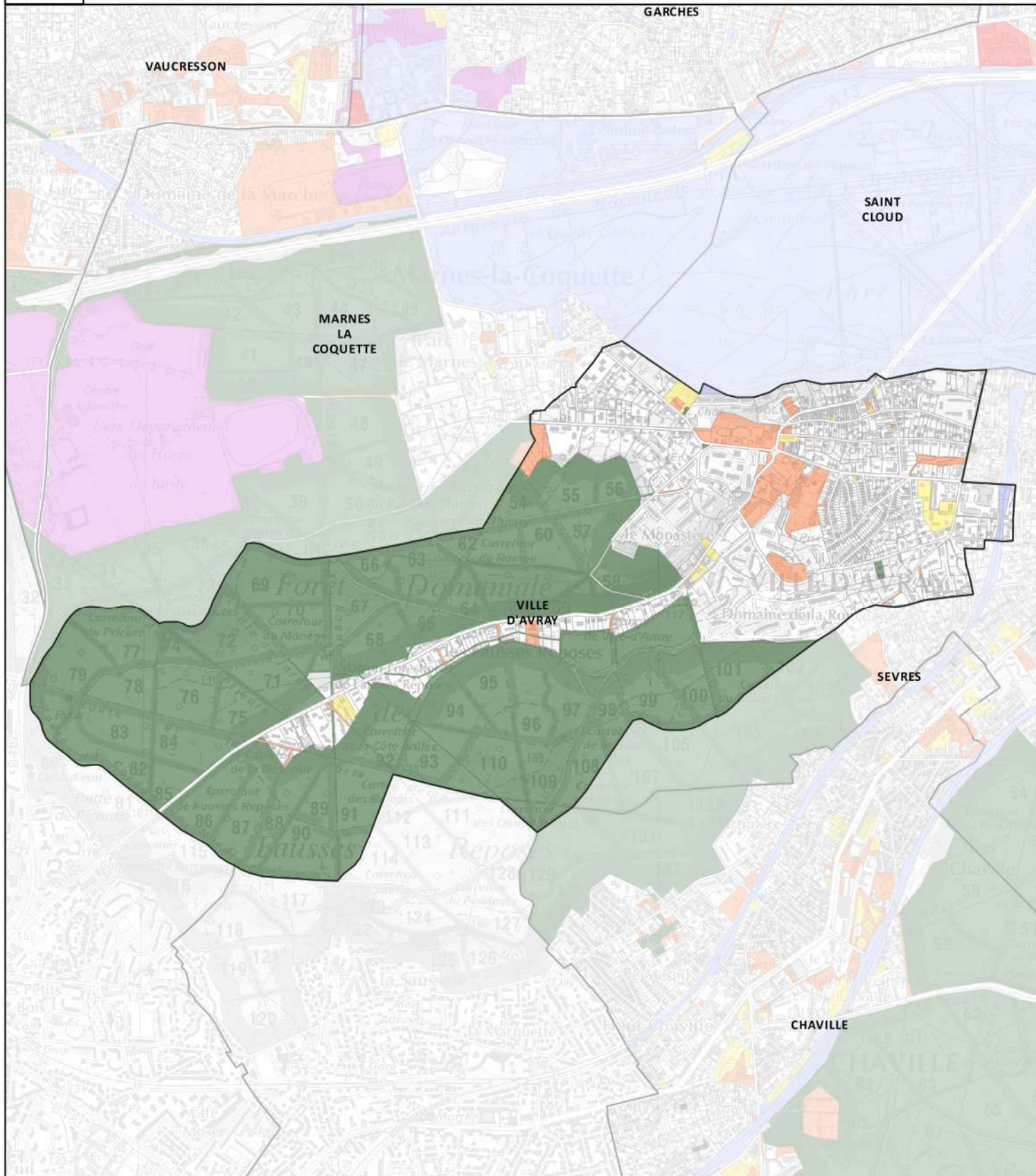
	Ville-d'Avray	Grand Paris Seine Ouest	Département
<b>Surface publique</b>	2 412 229 m <sup>2</sup>	17 623 044 m <sup>2</sup>	68 426 911 m <sup>2</sup>
<b>Surface État</b>	2 225 174 m <sup>2</sup>	10 949 630 m <sup>2</sup>	18 174 158 m <sup>2</sup>
<b>Surface MTES</b>	2 766 m <sup>2</sup>	165 270 m <sup>2</sup>	1 176 297 m <sup>2</sup>



PRÉFECTURE  
DES HAUTS-DE-SEINE

# Propriétés publiques dans le département des Hauts-de-Seine

## Ville-d'Avray



### Propriétés publiques

- Etat
- Région
- Département
- Commune
- Offices HLM
- Etablissements Publics

*Ces données sont une sélection dans les fichiers fonciers des parcelles dont tous les titulaires de droits de type propriétaire sont des personnes publiques. Lorsqu'il y a plusieurs titulaires de droits sur la même parcelle, c'est le propriétaire principal qui est mentionné.  
Carte réalisée avec des données statistiques.  
Ne dispense pas de vérification\**

Réalisation : DRIEA-IF-UD92/SPAD/PECT  
Données : , IGN Scan25, DGFIP, Cadastre CD92, DRIEA/SCEP/CIG et CETE Nord Picardie d'après DGFIP 2017.

**Atlas du foncier public**  
**Août 2019**

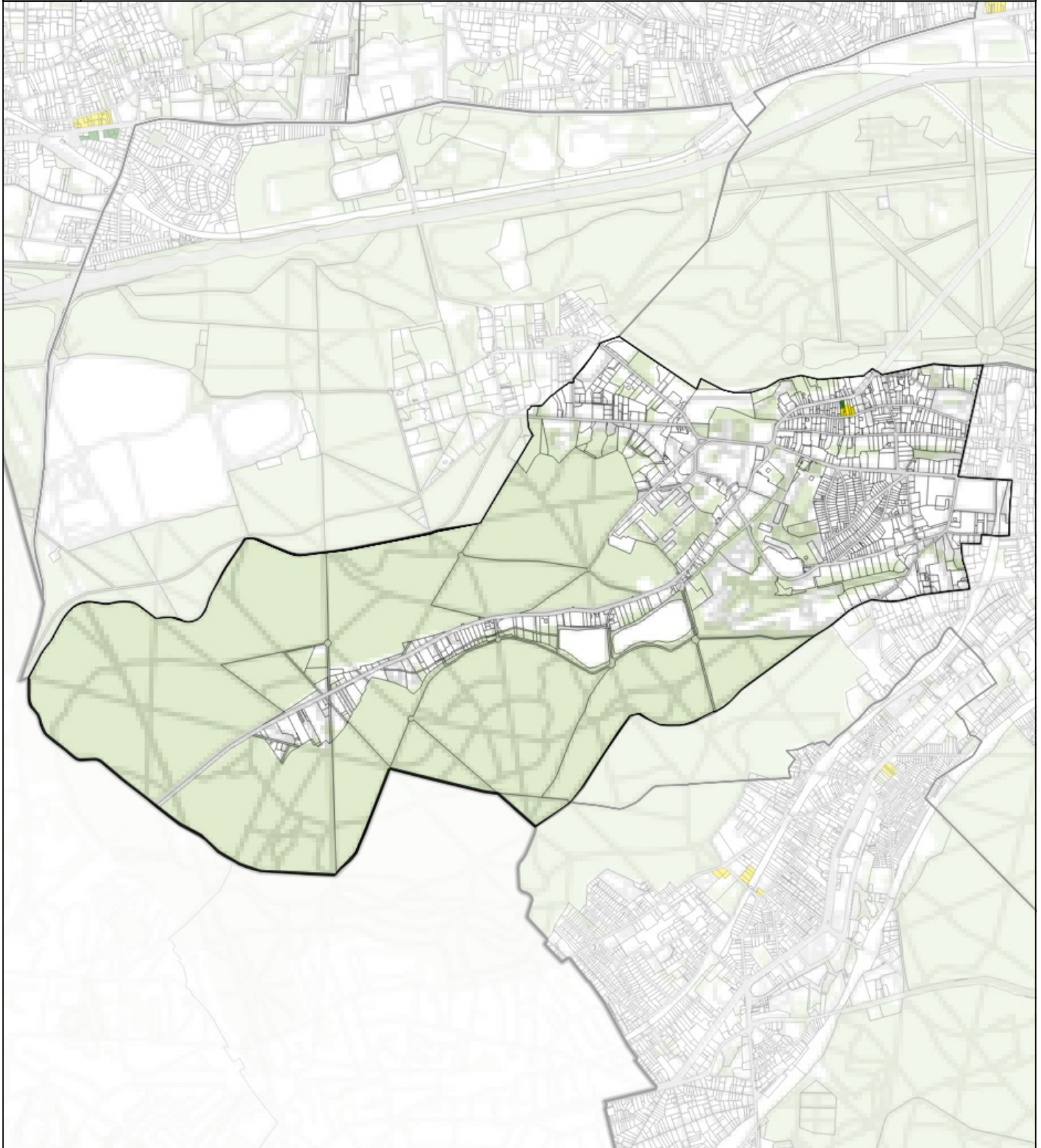
0 0.4 0.8 km





# Périmètres d'intervention de l'EPFIF au 1er janvier 2019

## Ville-d'Avray



### Légende

-  Limite départementale
-  Limites communales
-  Parcelle cadastrale
-  Périmètre de veille foncière
-  Périmètre de maîtrise foncière







# Villeneuve-la-Garenne

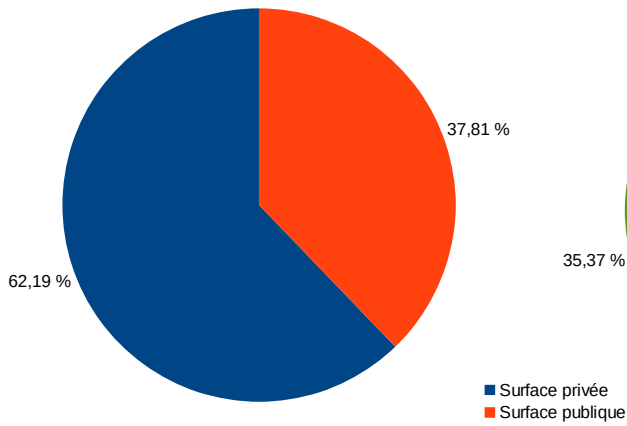
PRÉFET  
DES HAUTS-DE-SEINE

## Boucle Nord de Seine

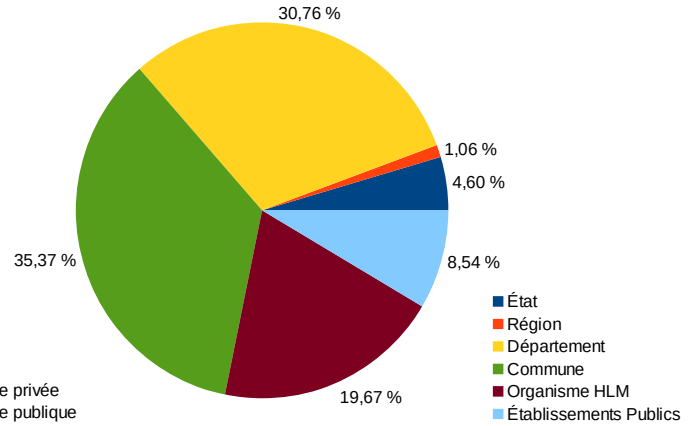
Source : RFP 2017

### Atlas du foncier public

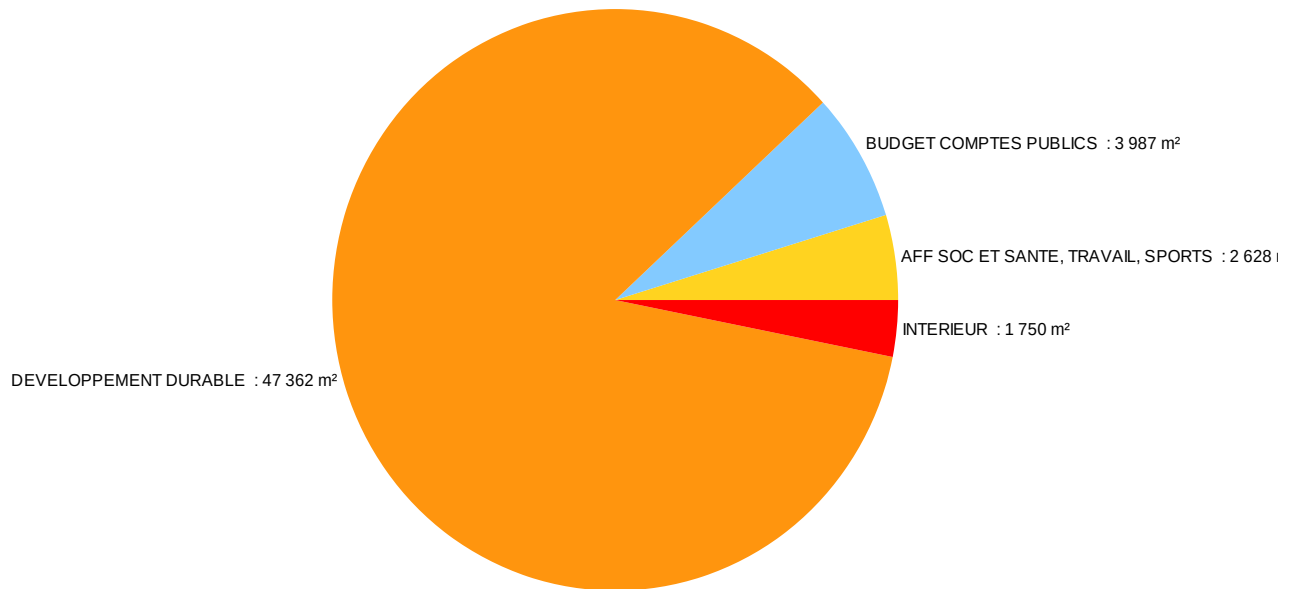
Proportion Public / Privé



Repartition des affectataires publics

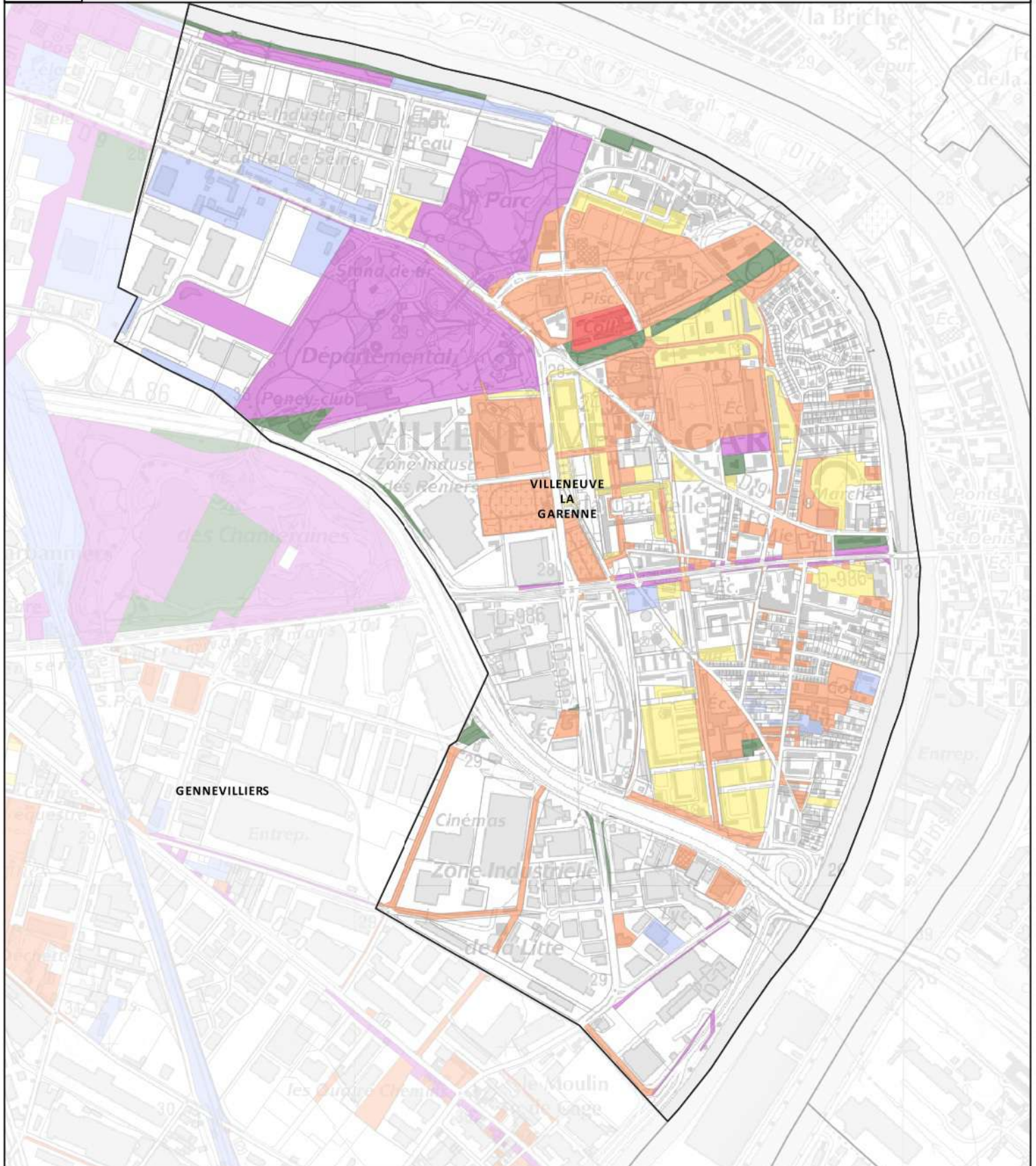


Répartition des affectataires État



	Villeneuve-la-Garenne	Boucle Nord de Seine	Département
<b>Surface publique</b>	1 211 431 m <sup>2</sup>	11 760 528 m <sup>2</sup>	68 426 911 m <sup>2</sup>
<b>Surface État</b>	55 727 m <sup>2</sup>	763 559 m <sup>2</sup>	18 174 158 m <sup>2</sup>
<b>Surface MTES</b>	47 362 m <sup>2</sup>	589 685 m <sup>2</sup>	1 176 297 m <sup>2</sup>

# Propriétés publiques dans le département des Hauts-de-Seine Villeneuve-la-Garenne



### Propriétés publiques

- Etat
- Région
- Département
- Commune
- Offices HLM
- Etablissements Publics

*\*Ces données sont une sélection dans les fichiers fonciers des parcelles dont tous les titulaires de droits de type propriétaire sont des personnes publiques. Lorsqu'il y a plusieurs titulaires de droits sur la même parcelle, c'est le propriétaire principal qui est mentionné. Carte réalisée avec des données statistiques. Ne dispense pas de vérification.\**

Réalisation : DRIEA-IF-UD92/SPAD/PECT  
Données : , IGN Scan25, DGFIP, Cadastre CD92, DRIEA/SCEP/CIG et CETE Nord Picardie d'après DGFIP 2017.

**Atlas du foncier public  
Août 2019**

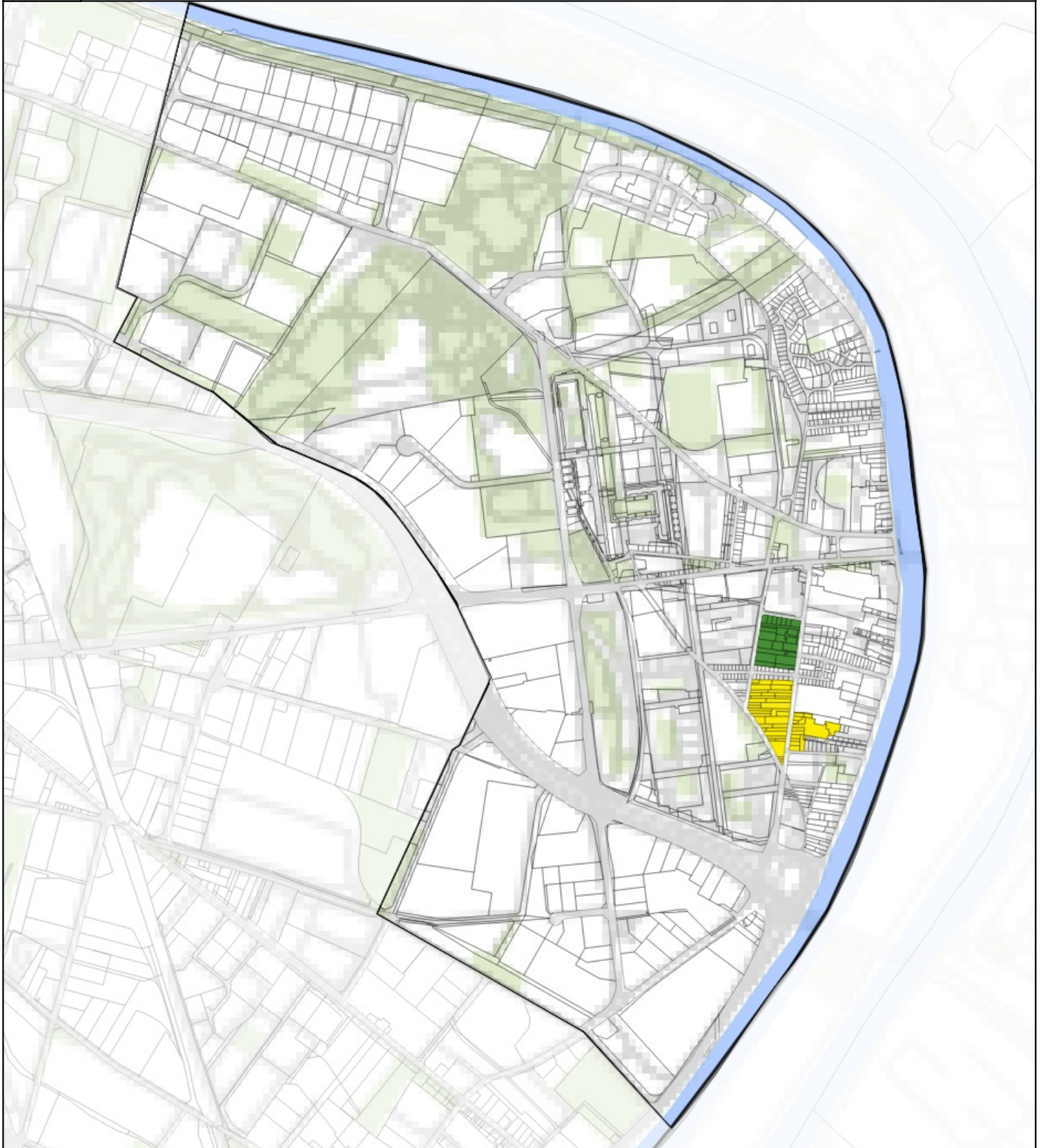
0 0.3 0.6 km





# Périmètres d'intervention de l'EPFIF au 1er janvier 2019

## Villeneuve-la-Garenne



### Légende

-  Limite départementale
-  Périmètre de veille foncière
-  Limites communales
-  Périmètre de maîtrise foncière
-  Parcelle cadastrale







Direction régionale et interdépartementale de l'Équipement  
et de l'Aménagement ÎLE-DE-FRANCE  
*Unité départementale des Hauts-de-Seine*  
167/177 av. Joliot-Curie - BP102 - 92013 Nanterre Cedex



ISBN : 978-2-11-155765-9  
Crédits photo : photothèque DRIEA