

Unité hydrographique : AILETTE



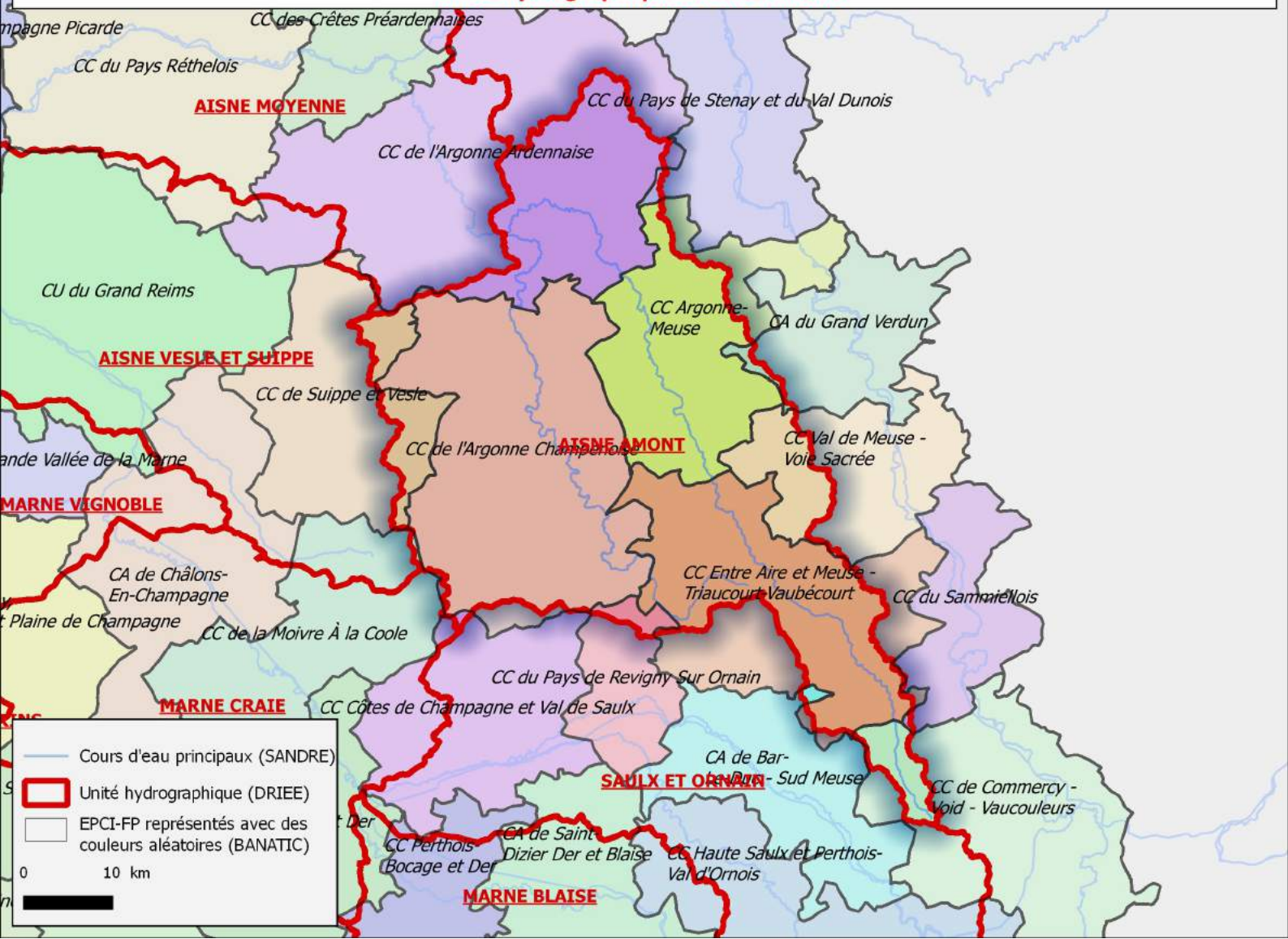
- Cours d'eau principaux (SANDRE)
- Unité hydrographique (DRIEE)
- EPCI-FP représentés avec des couleurs aléatoires (BANATIC)

0 10 km

AUTOMNE

OURCQ

Unité hydrographique : AISNE AMONT



— Cours d'eau principaux (SANDRE)

Unité hydrographique (DRIEE)

EPCI-FP représentés avec des couleurs aléatoires (BANATIC)

0 10 km

Unité hydrographique : AISNE AVAL



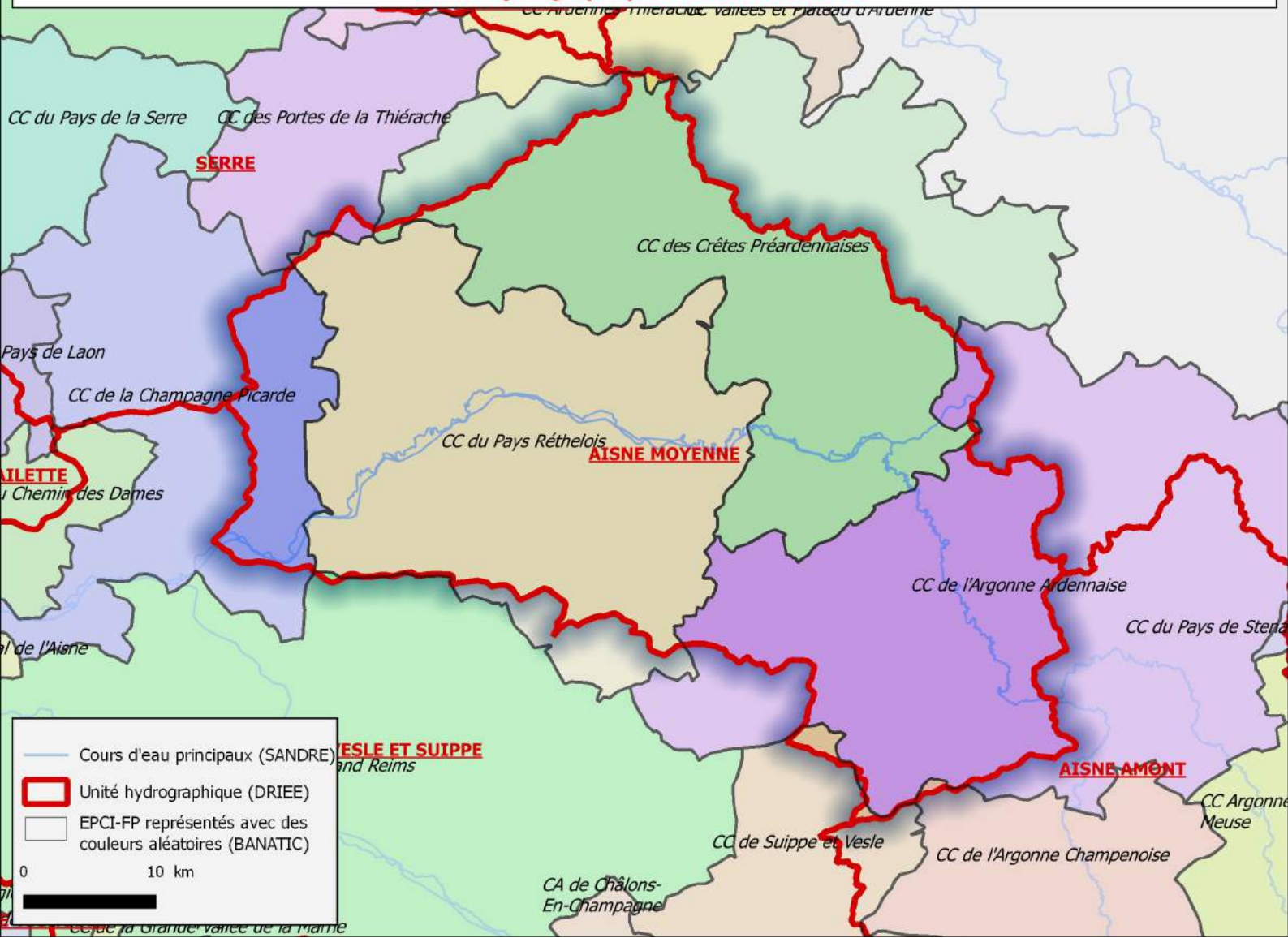
— Cours d'eau principaux (SANDRE)

Unité hydrographique (DRIEE)

EPCI-FP représentés avec des couleurs aléatoires (BANATIC)

0 10 km

Unité hydrographique : AISNE MOYENNE



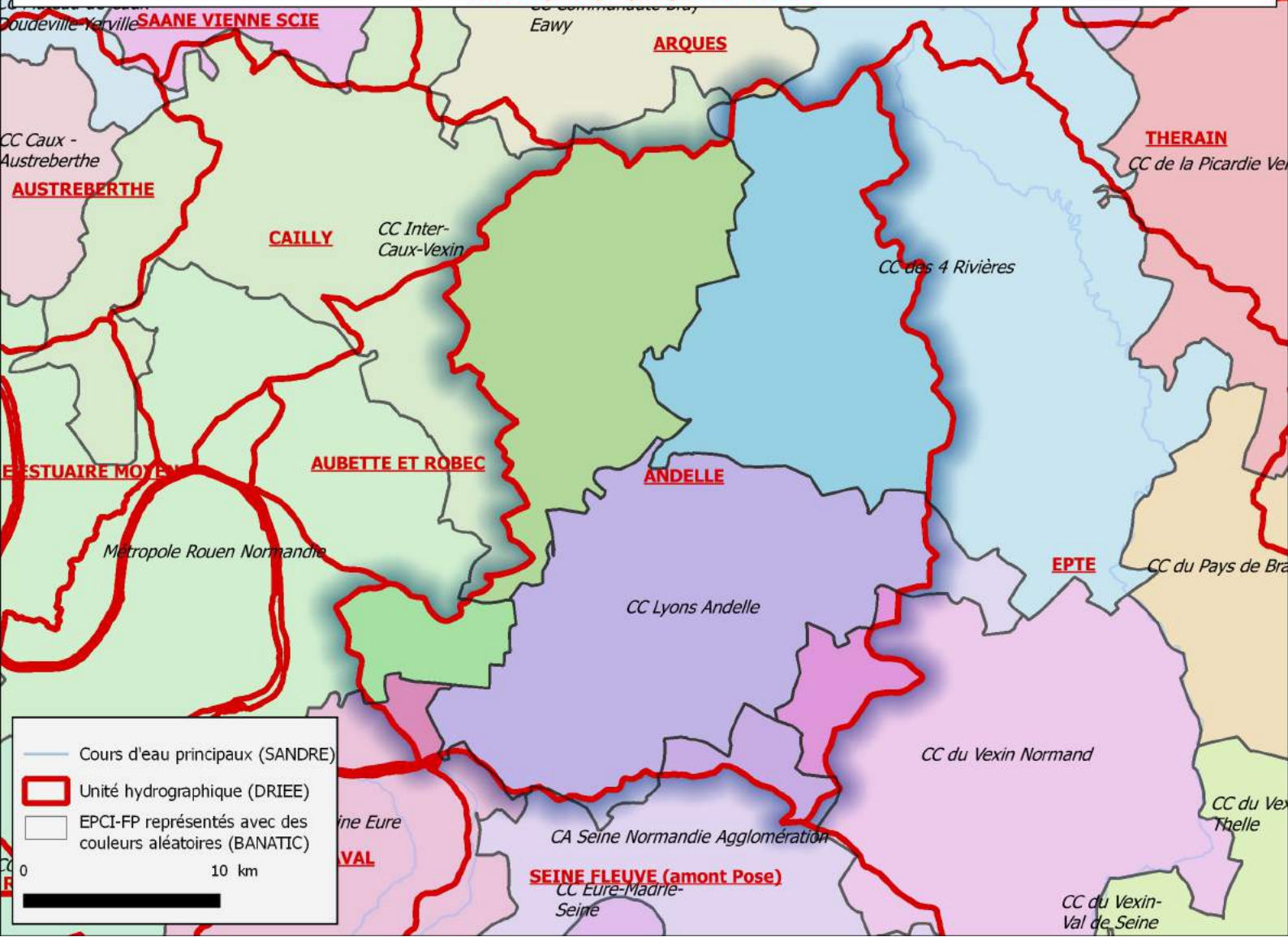
Unité hydrographique : AISNE VESLE ET SUIPPE



— Cours d'eau principaux (SANDRE)
[Red outline] Unité hydrographique (DRIEE)
[White outline] EPCI-FP représentés avec des couleurs aléatoires (BANATIC)

0 10 km

Unité hydrographique : ANDELLE



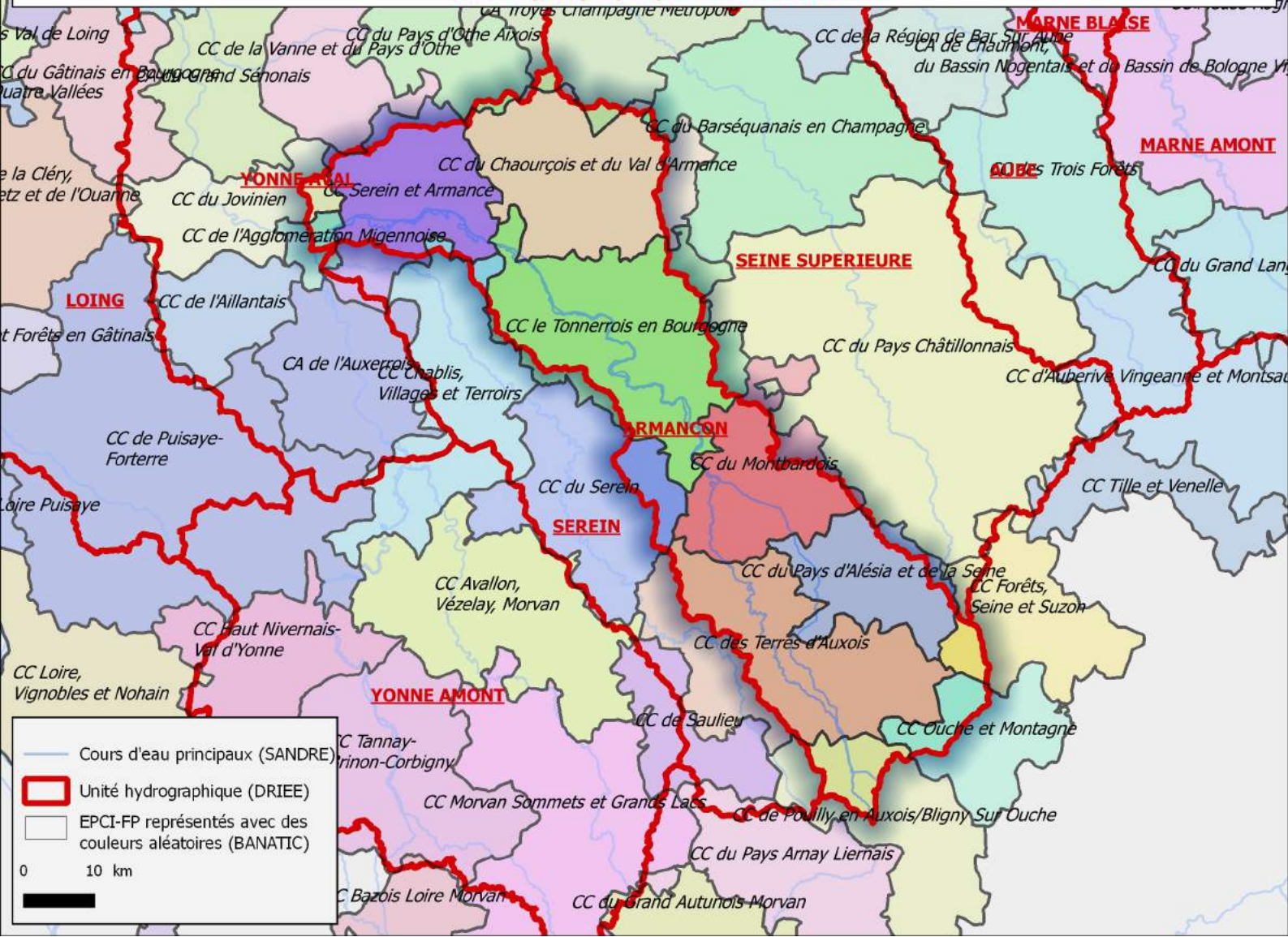
— Cours d'eau principaux (SANDRE)

☐ Unité hydrographique (DRIEE)

☐ EPCI-FP représentés avec des couleurs aléatoires (BANATIC)

0 10 km

Unité hydrographique : ARMANCON



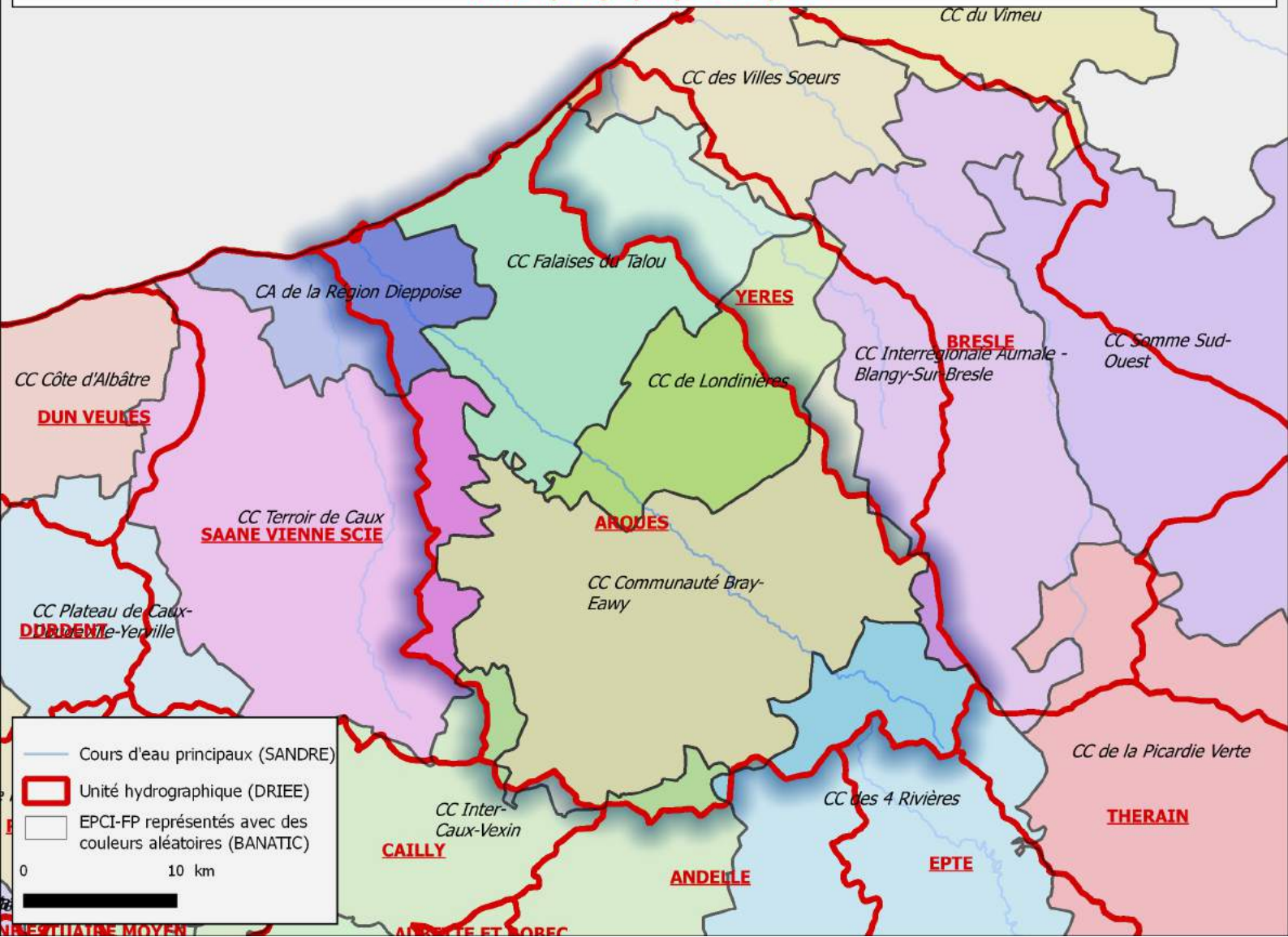
— Cours d'eau principaux (SANDRE)

Unité hydrographique (DRIEE)

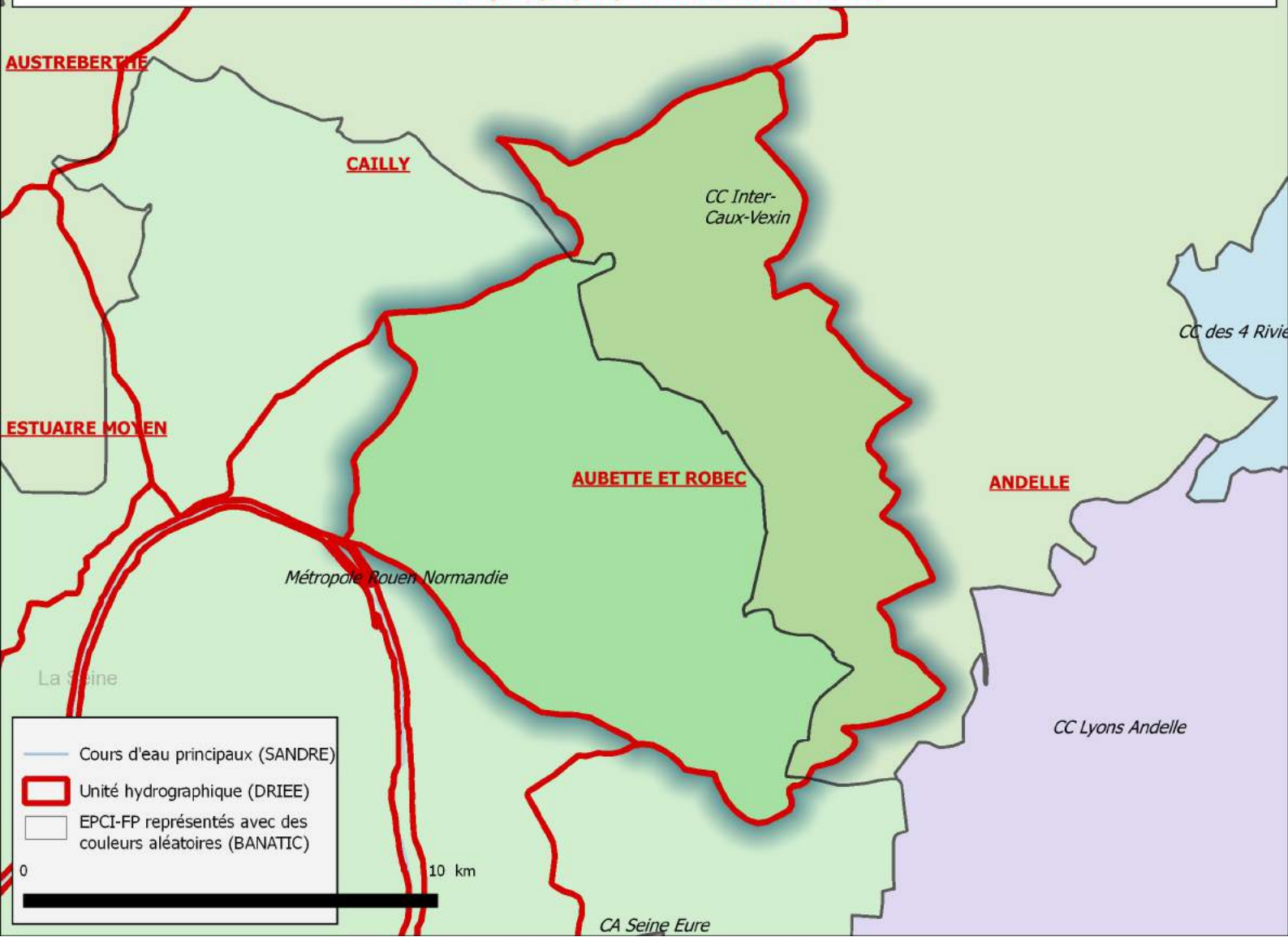
EPCI-FP représentés avec des couleurs aléatoires (BANATIC)

0 10 km

Unité hydrographique : ARQUES



Unité hydrographique : AUBETTE ET ROBEC



AUSTREBERTHE

CAILLY

CC Inter-Caux-Vexin

CC des 4 Rivières

ESTUAIRE MOYEN

AUBETTE ET ROBEC

ANDELLE

Métropole Rouen Normandie

La Seine

CC Lyons Andelle

— Cours d'eau principaux (SANDRE)

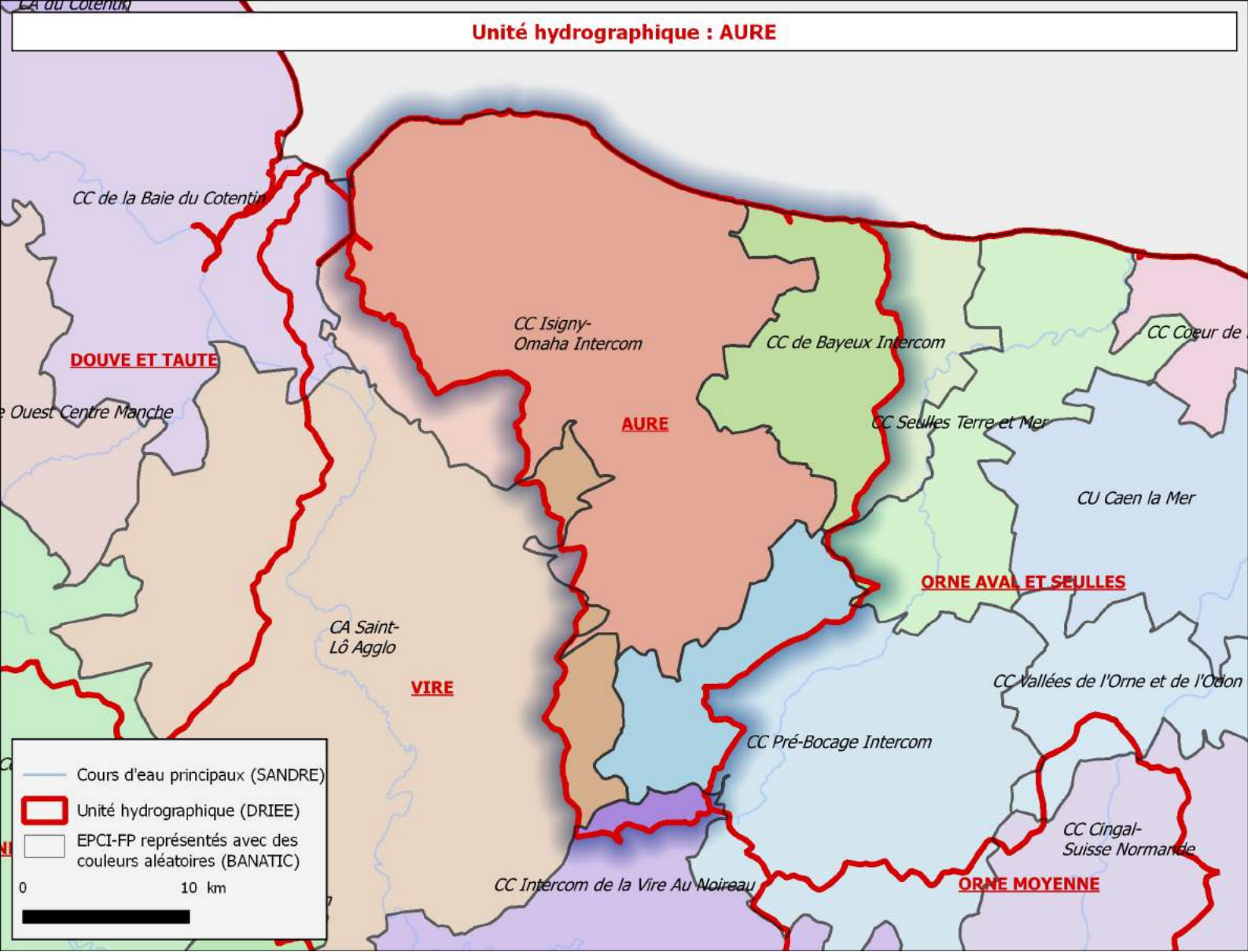
▭ Unité hydrographique (DRIEE)

▭ EPCI-FP représentés avec des couleurs aléatoires (BANATIC)

0 10 km

CA Seine Eure

Unité hydrographique : AURE



CC de la Baie du Cotentin

DOUVE ET TAUTE

e Ouest Centre Manche

CC Isigny-Omaha Intercom

AURE

CC de Bayeux Intercom

CC Cœur de

CC Seules Terre et Mer

CU Caen la Mer

ORNE AVAL ET SEULLES

CA Saint-Lô Agglo

VIRE

CC Vallées de l'Orne et de l'Odon

CC Pré-Bocage Intercom

CC Cingal-Suisse Normande

CC Intercom de la Vire Au Noireau

ORNE MOYENNE

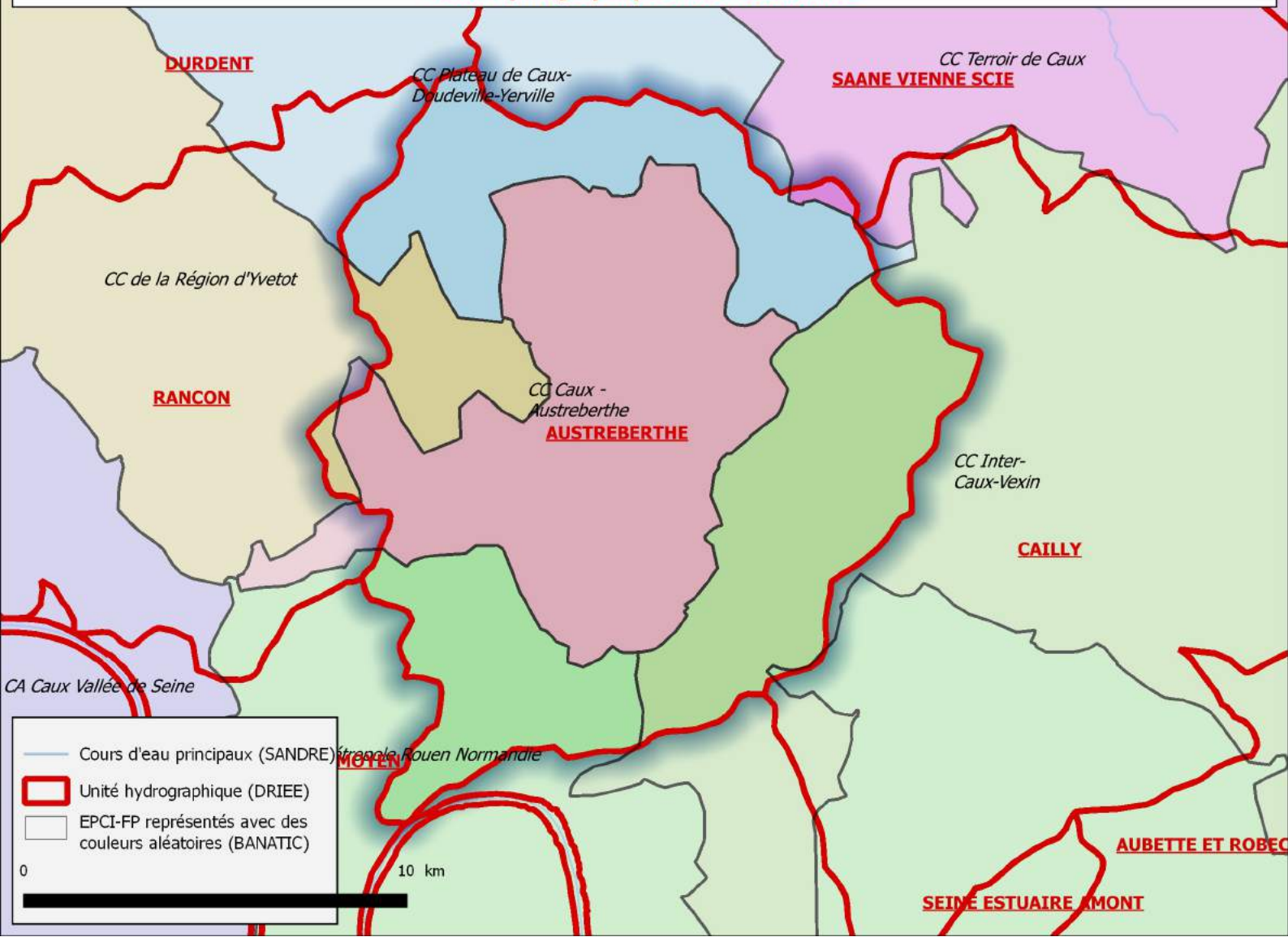
— Cours d'eau principaux (SANDRE)

Unité hydrographique (DRIEE)

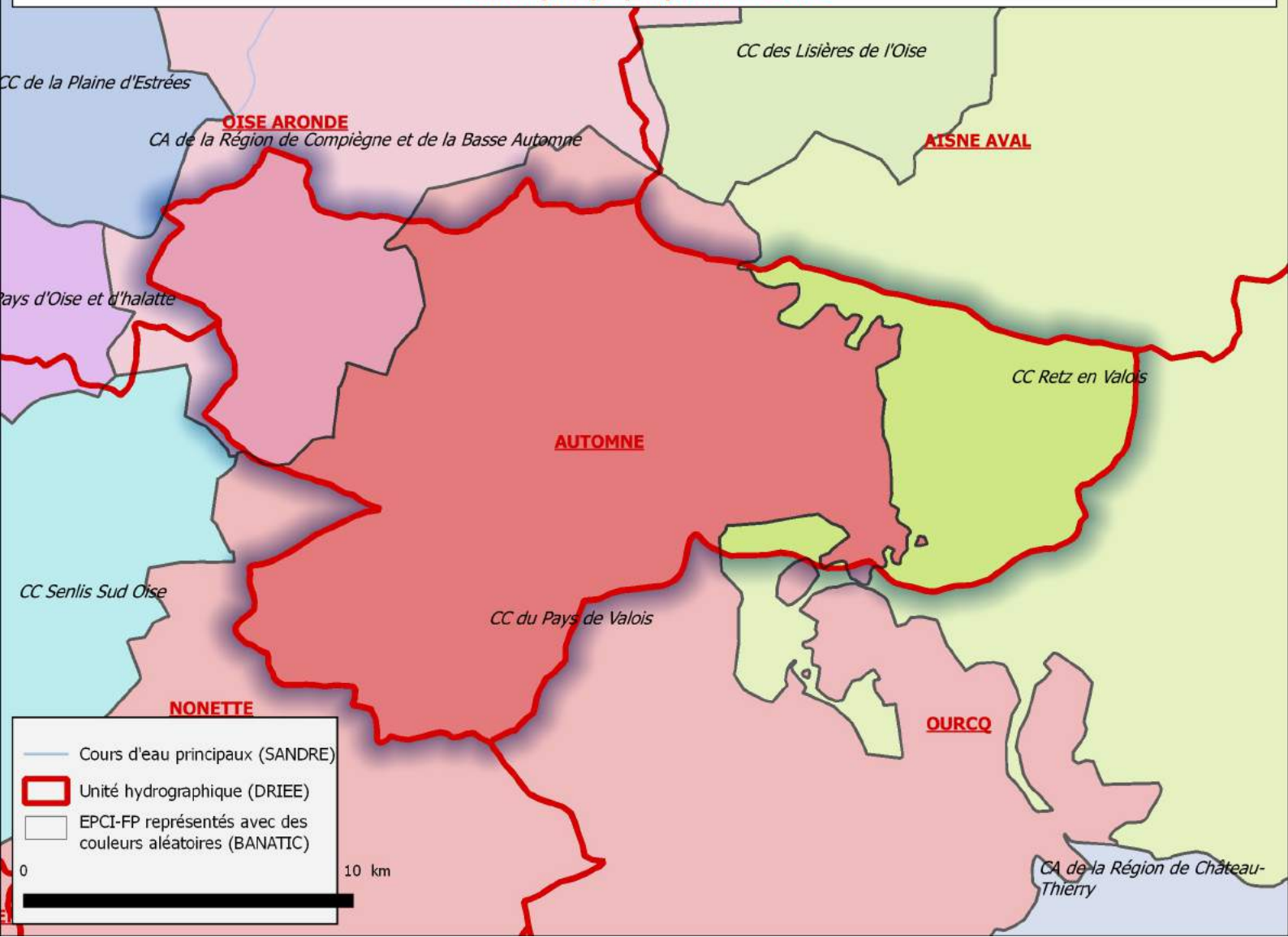
EPCI-FP représentés avec des couleurs aléatoires (BANATIC)




0 10 km

Unité hydrographique : AUSTREBERTHE



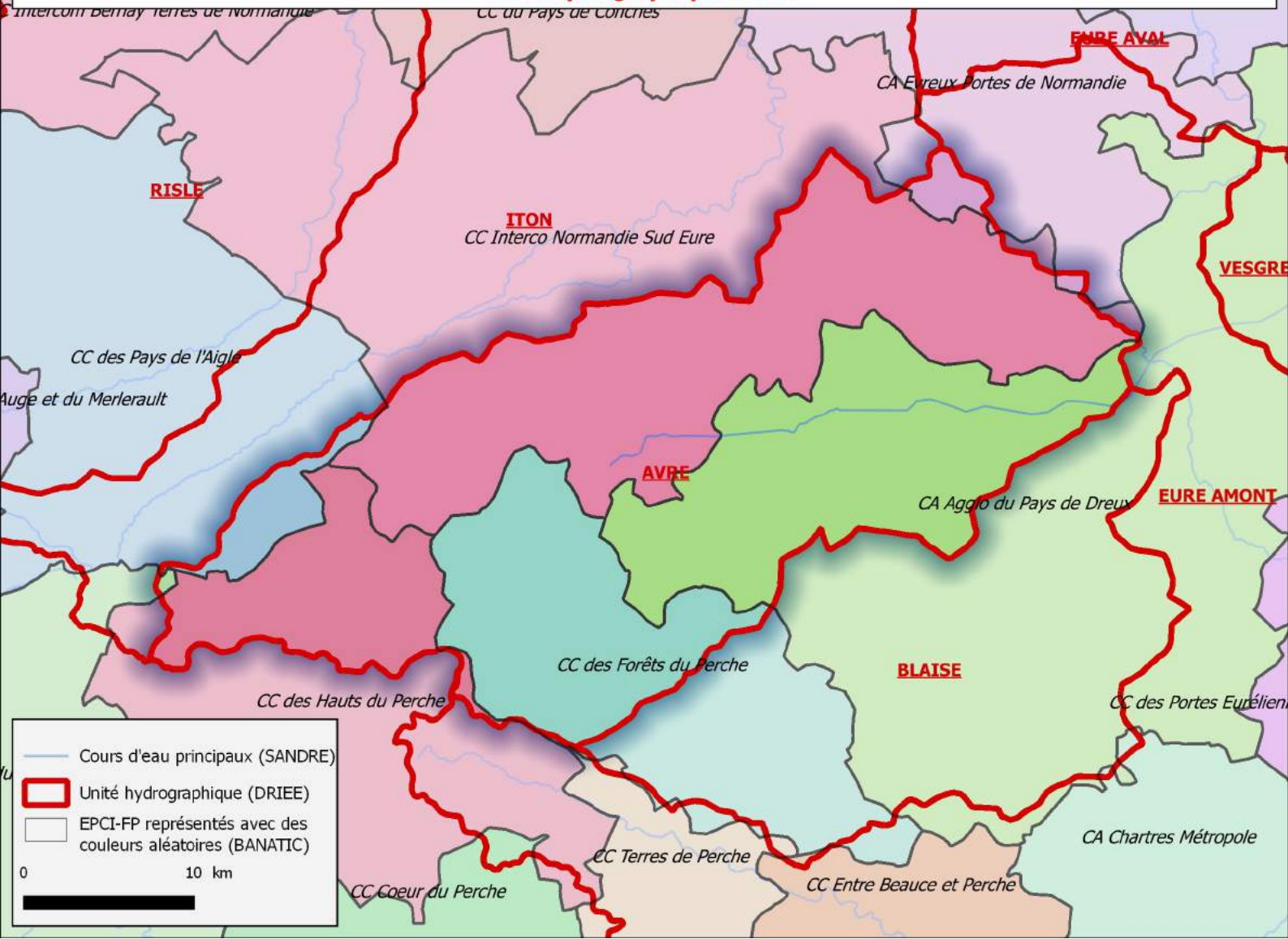
Unité hydrographique : AUTOMNE



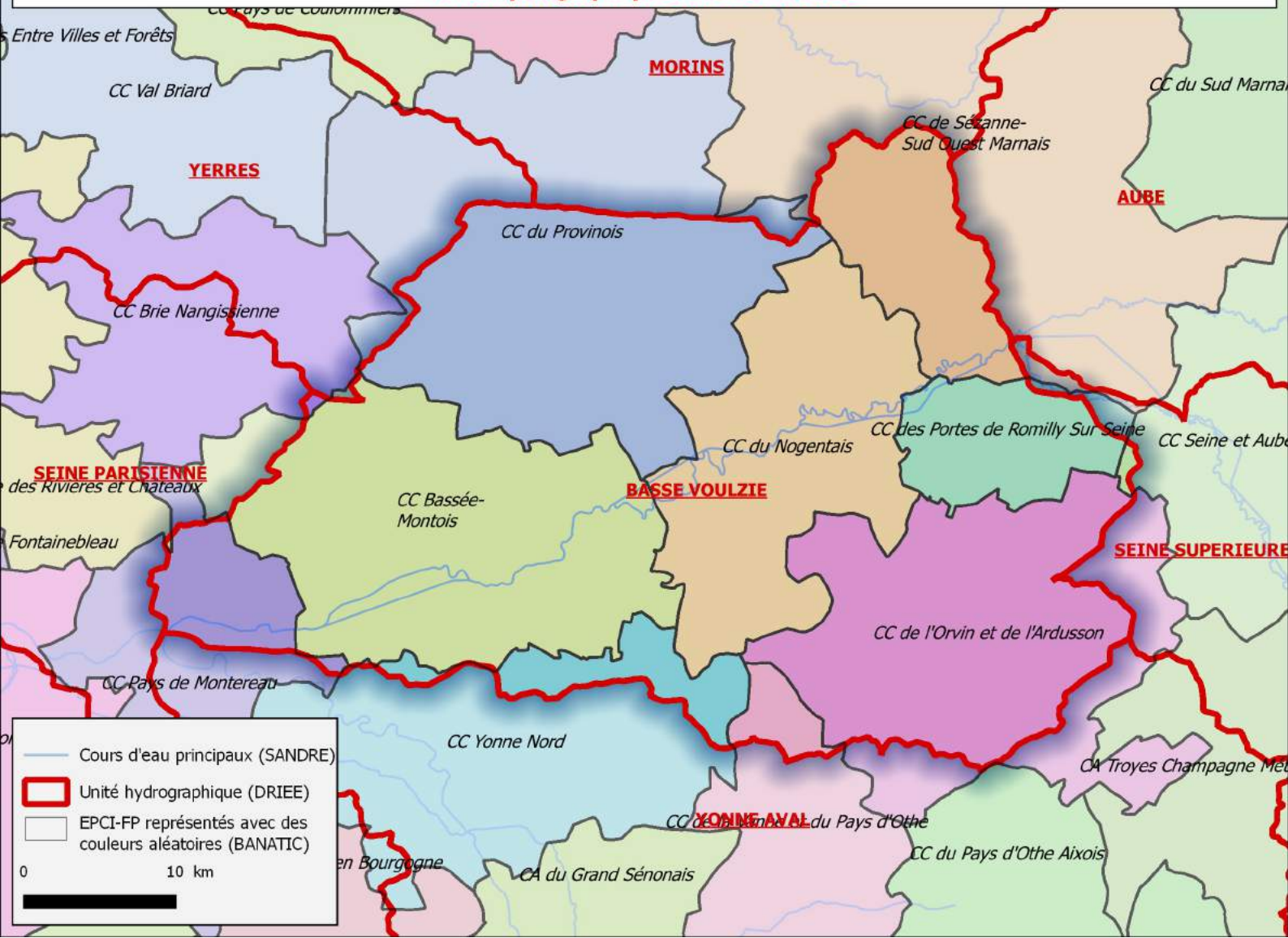
-  Cours d'eau principaux (SANDRE)
-  Unité hydrographique (DRIEE)
-  EPCI-FP représentés avec des couleurs aléatoires (BANATIC)

0 10 km

Unité hydrographique : AVRE



Unité hydrographique : BASSE VOULZIE



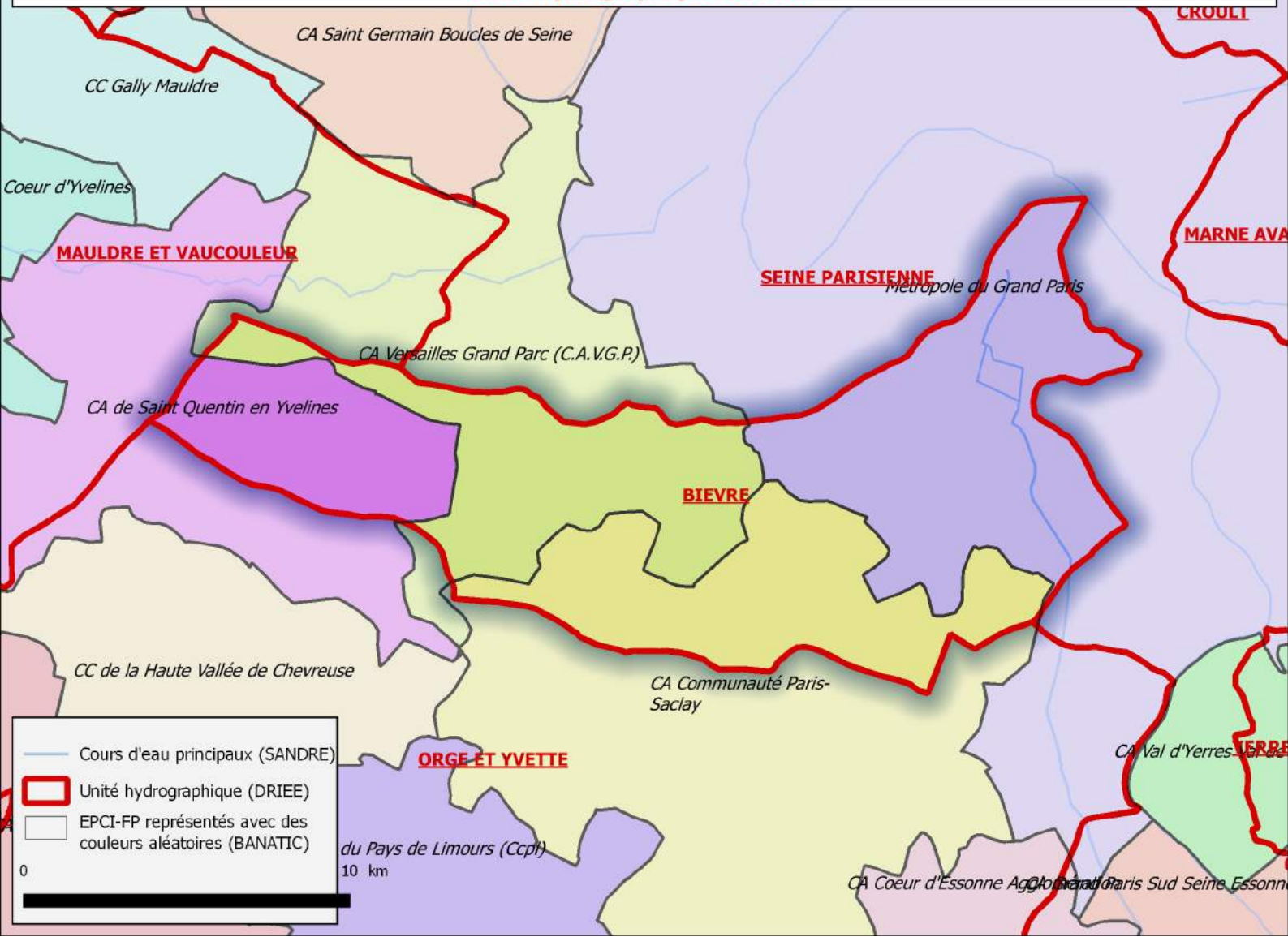
— Cours d'eau principaux (SANDRE)

Unité hydrographique (DRIEE)

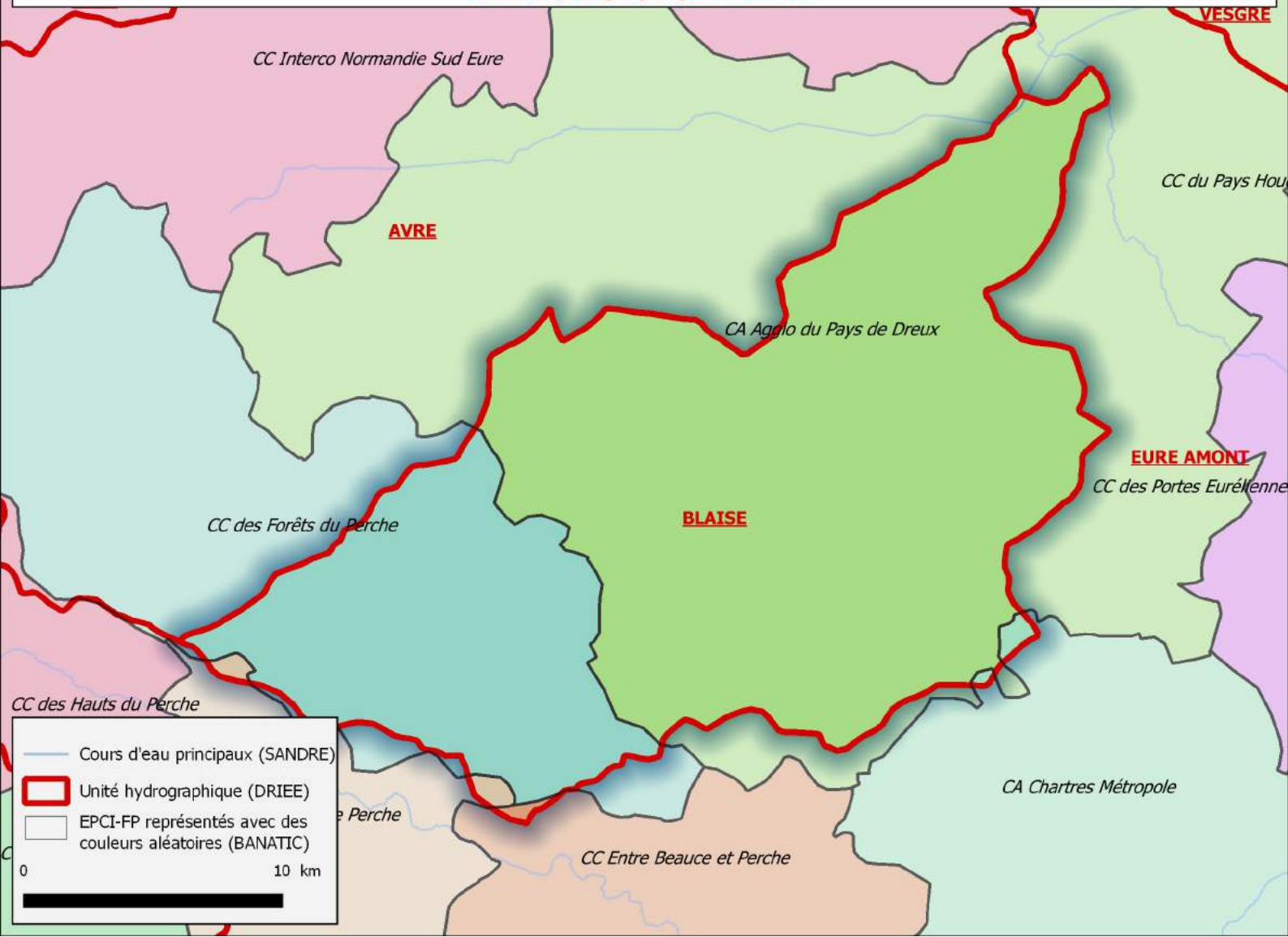
EPCI-FP représentés avec des couleurs aléatoires (BANATIC)

0 10 km

Unité hydrographique : BIEVRE



Unité hydrographique : BLAISE



CC Interco Normandie Sud Eure

AVRE

CA Agglo du Pays de Dreux

BLAISE

EURE AMONT

CC des Forêts du Perche

CC des Portes Eurélienne

CC des Hauts du Perche

Cours d'eau principaux (SANDRE)

Unité hydrographique (DRIEE)

EPCI-FP représentés avec des couleurs aléatoires (BANATIC)

0 10 km

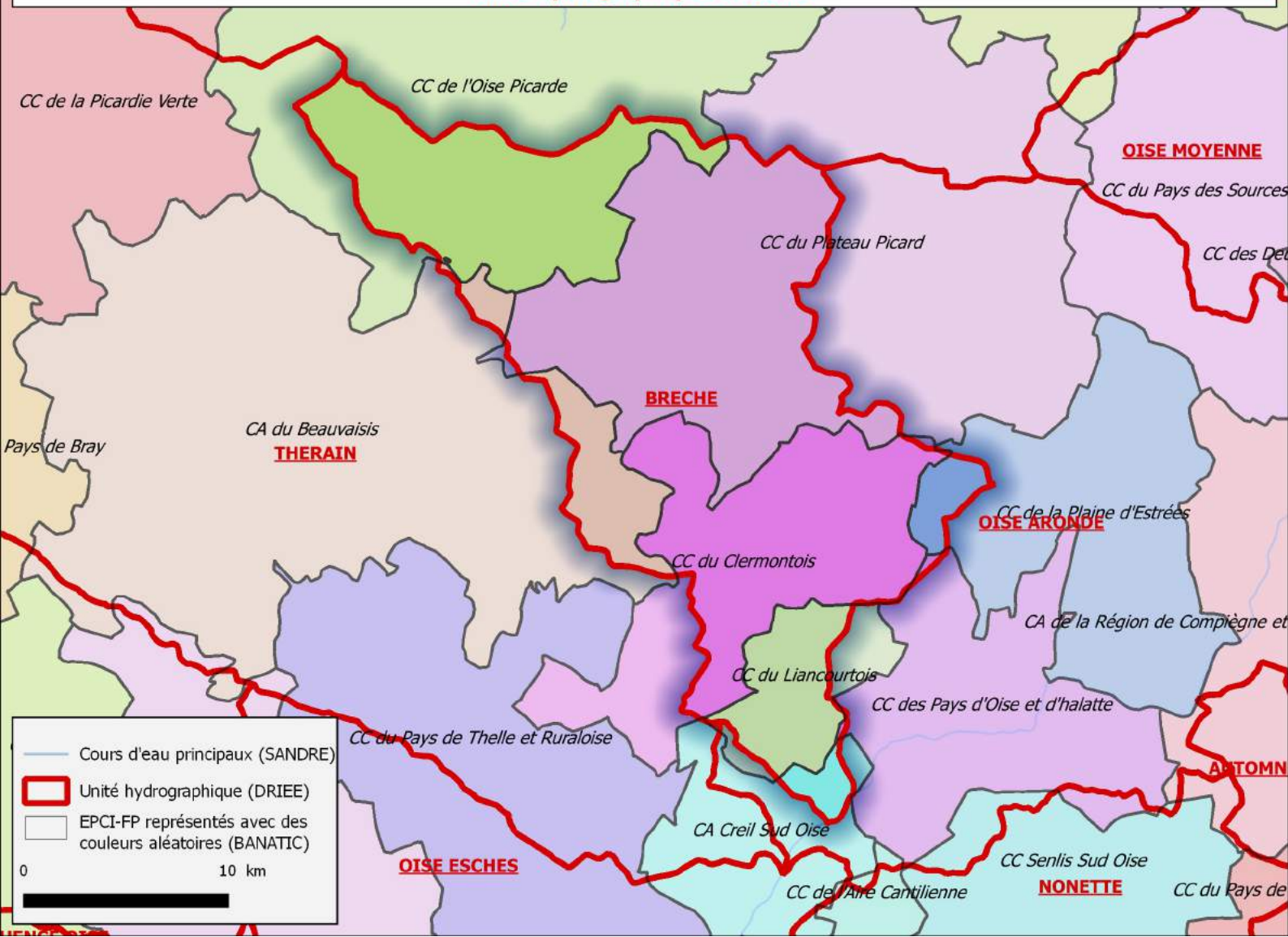
CC Entre Beauce et Perche

CA Chartres Métropole

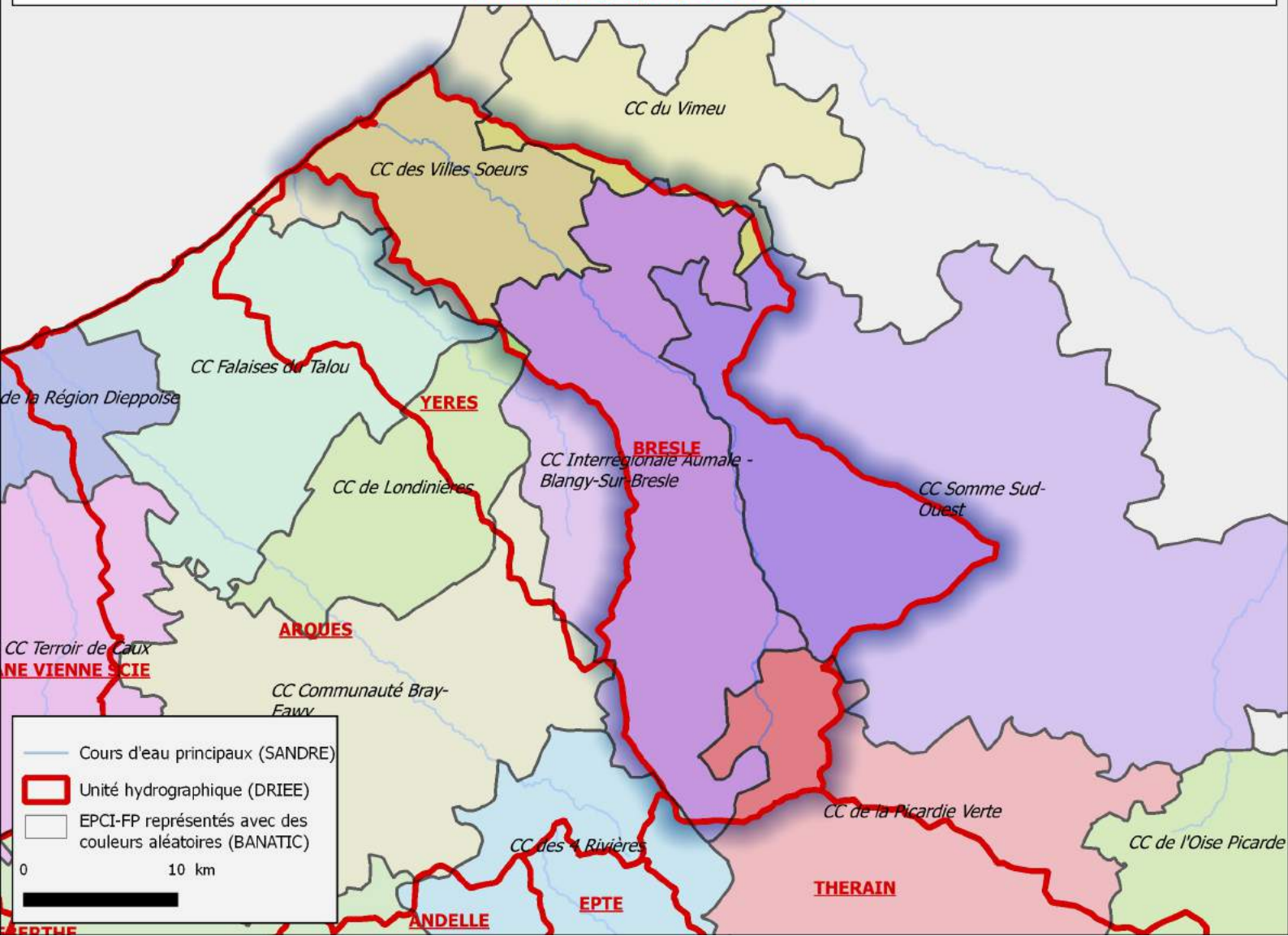
CC du Pays Hou

VESGRE

Unité hydrographique : BRECHE



Unité hydrographique : BRESLE



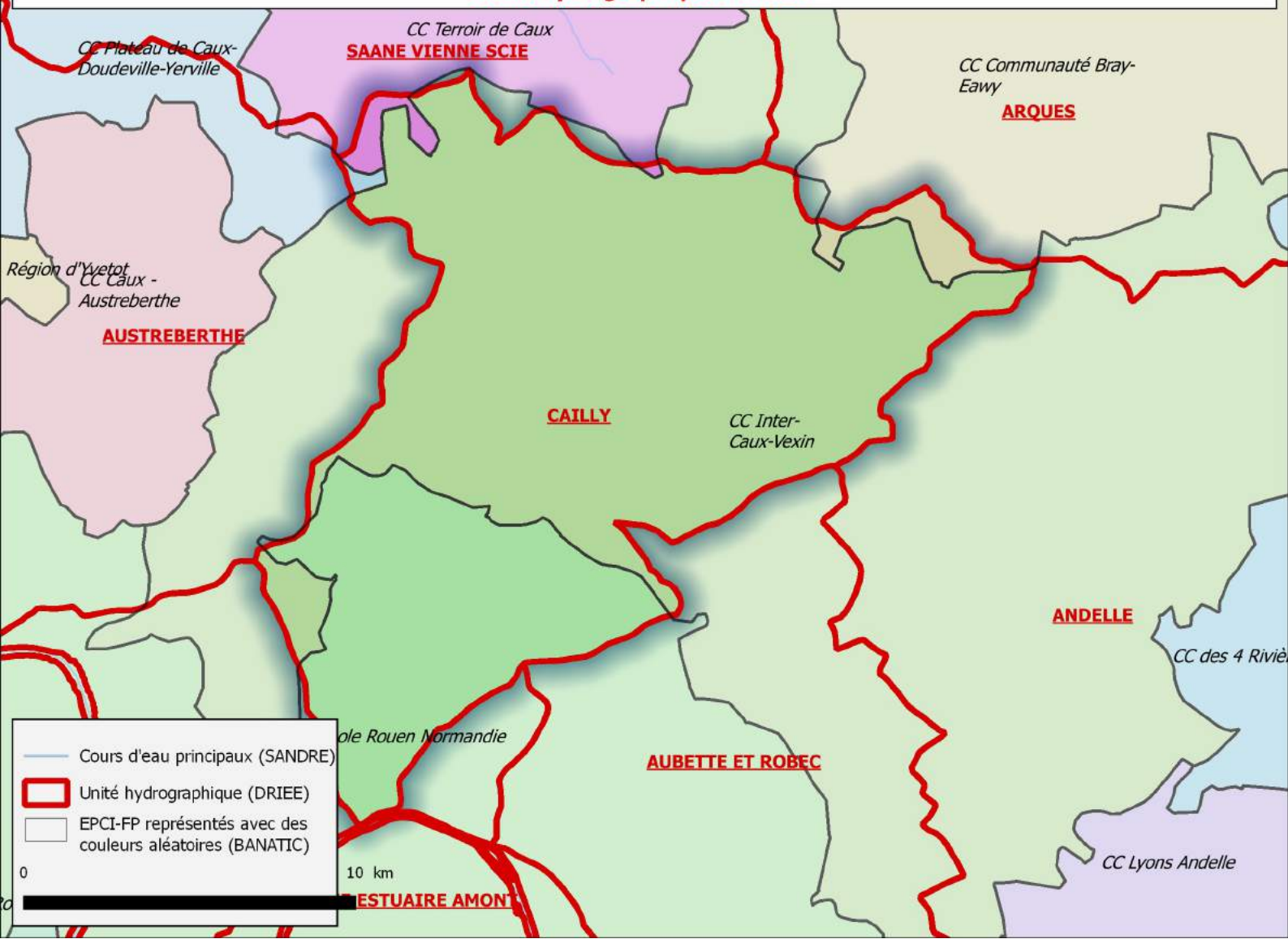
— Cours d'eau principaux (SANDRE)

Unité hydrographique (DRIEE)


EPCI-FP représentés avec des couleurs aléatoires (BANATIC)


0 10 km

Unité hydrographique : CAILLY



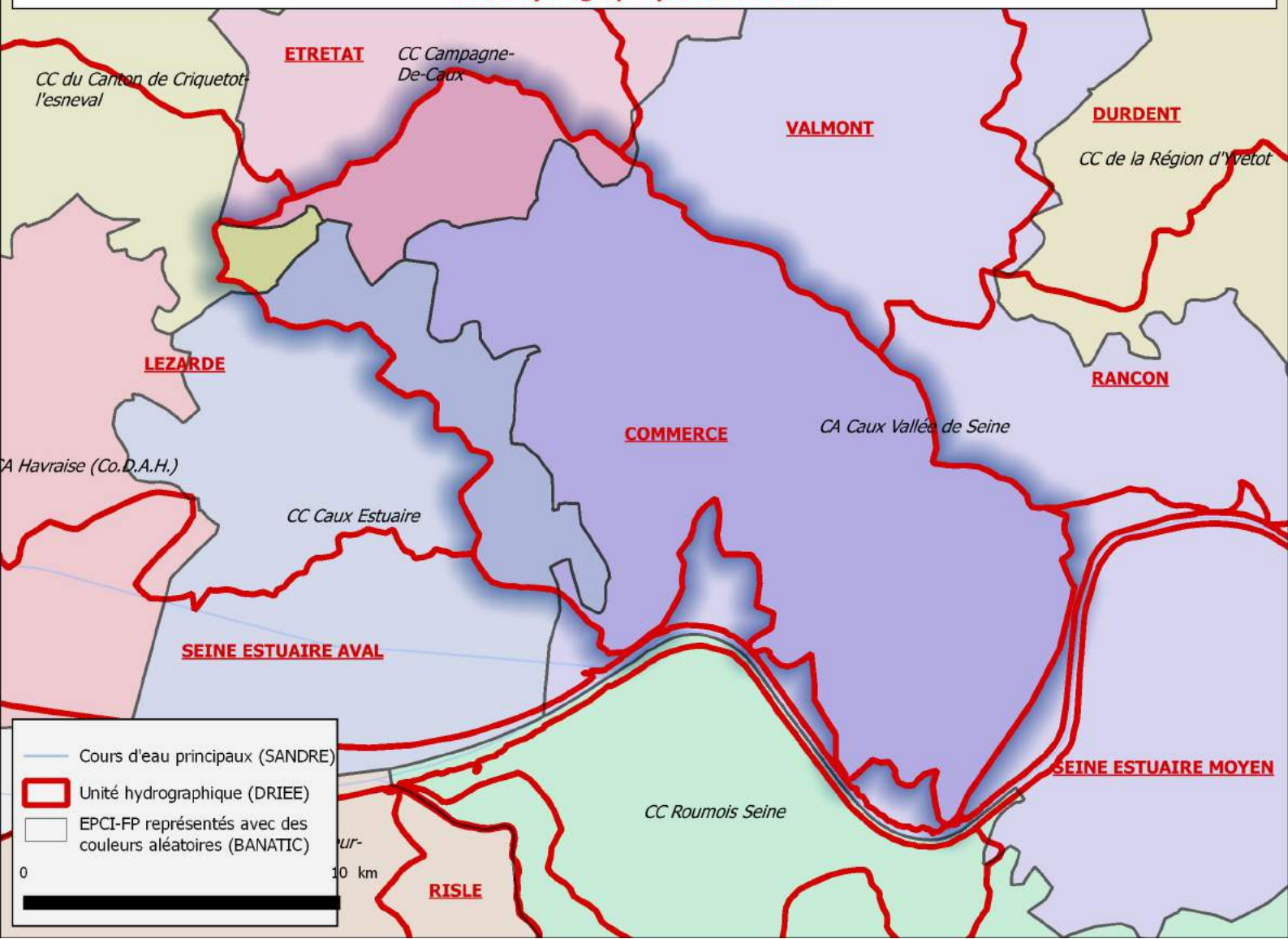
— Cours d'eau principaux (SANDRE)

 Unité hydrographique (DRIEE)

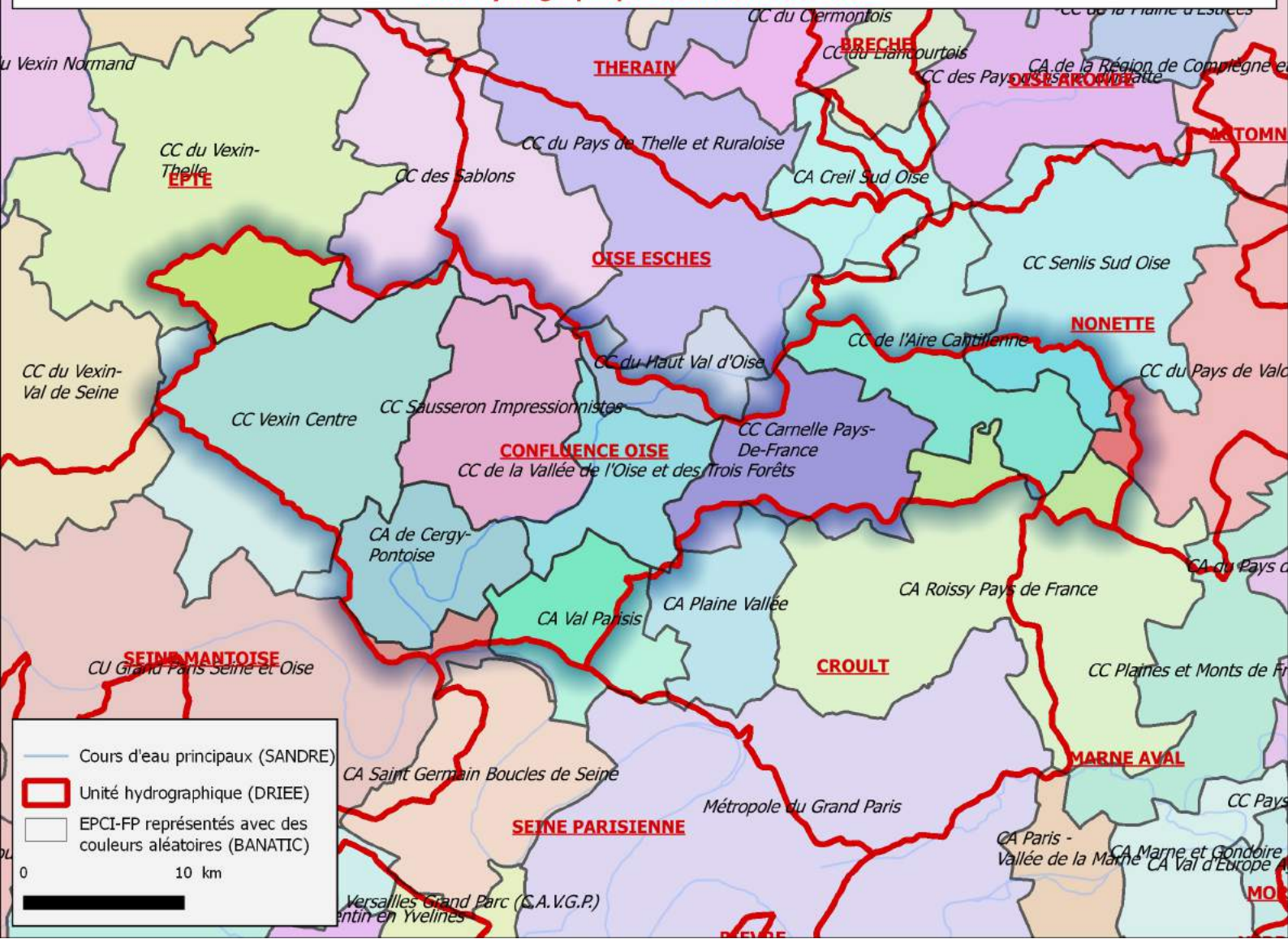
 EPCI-FP représentés avec des couleurs aléatoires (BANATIC)

0 10 km

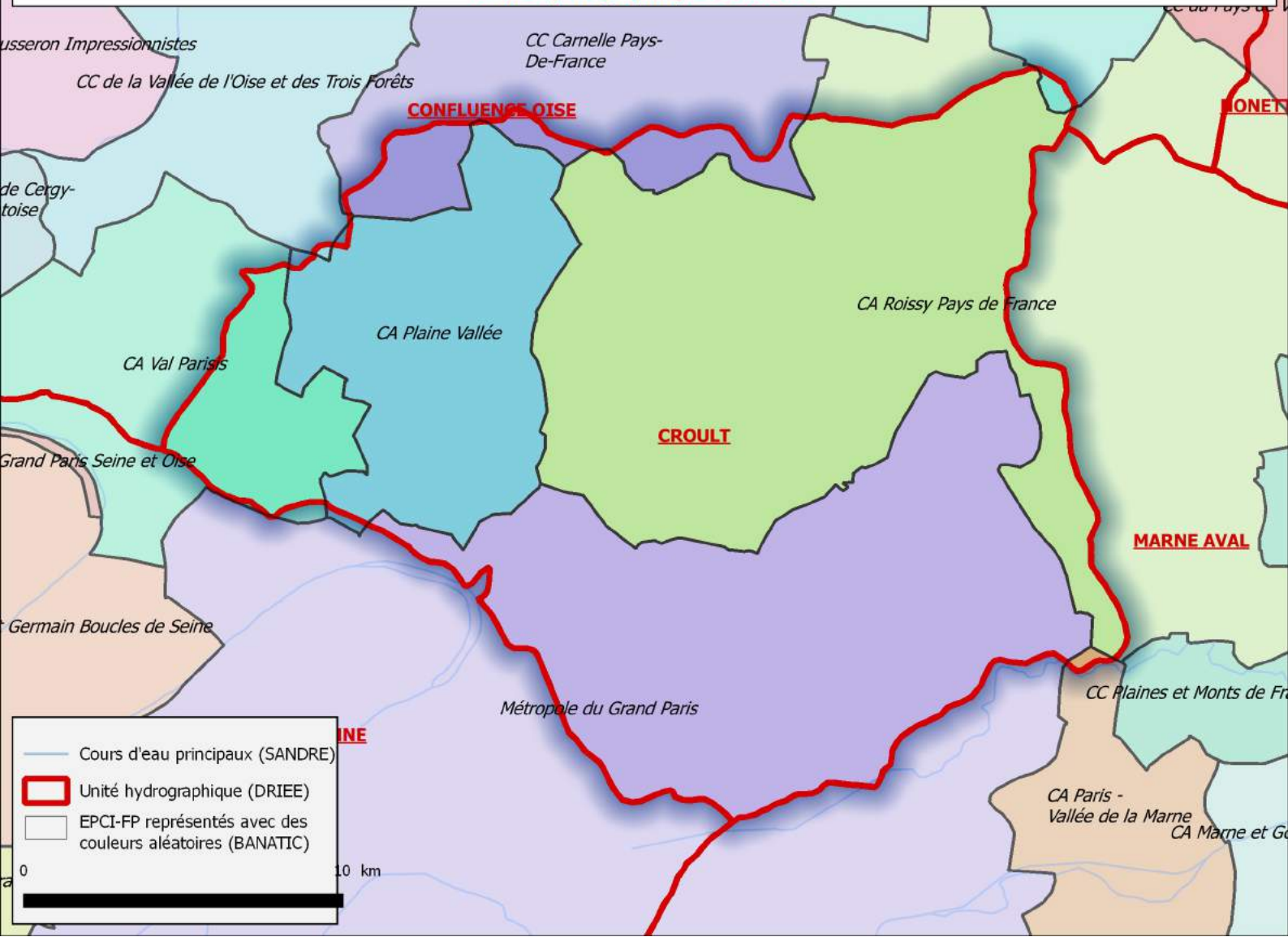
Unité hydrographique : COMMERCE



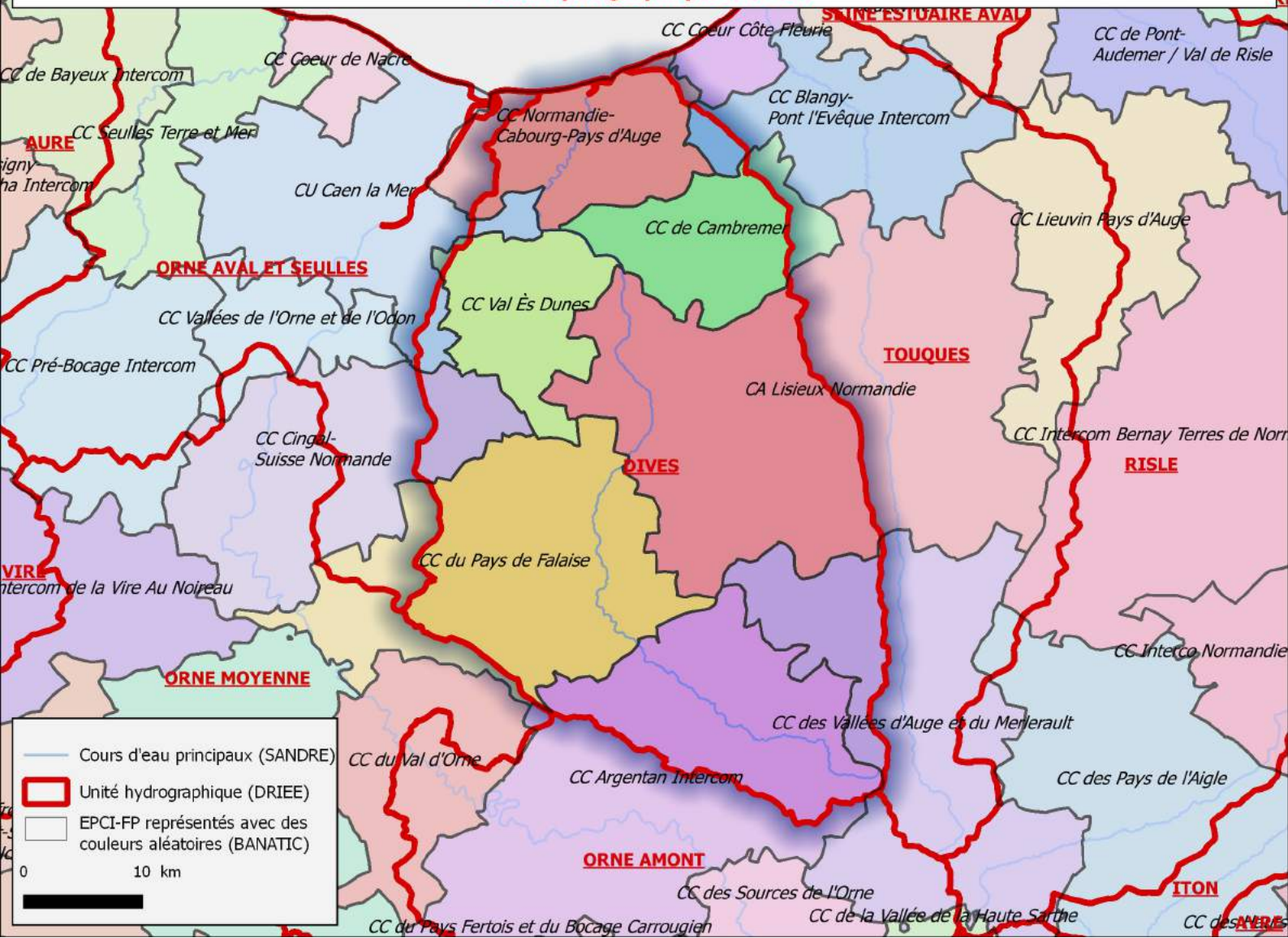
Unité hydrographique : CONFLUENCE OISE



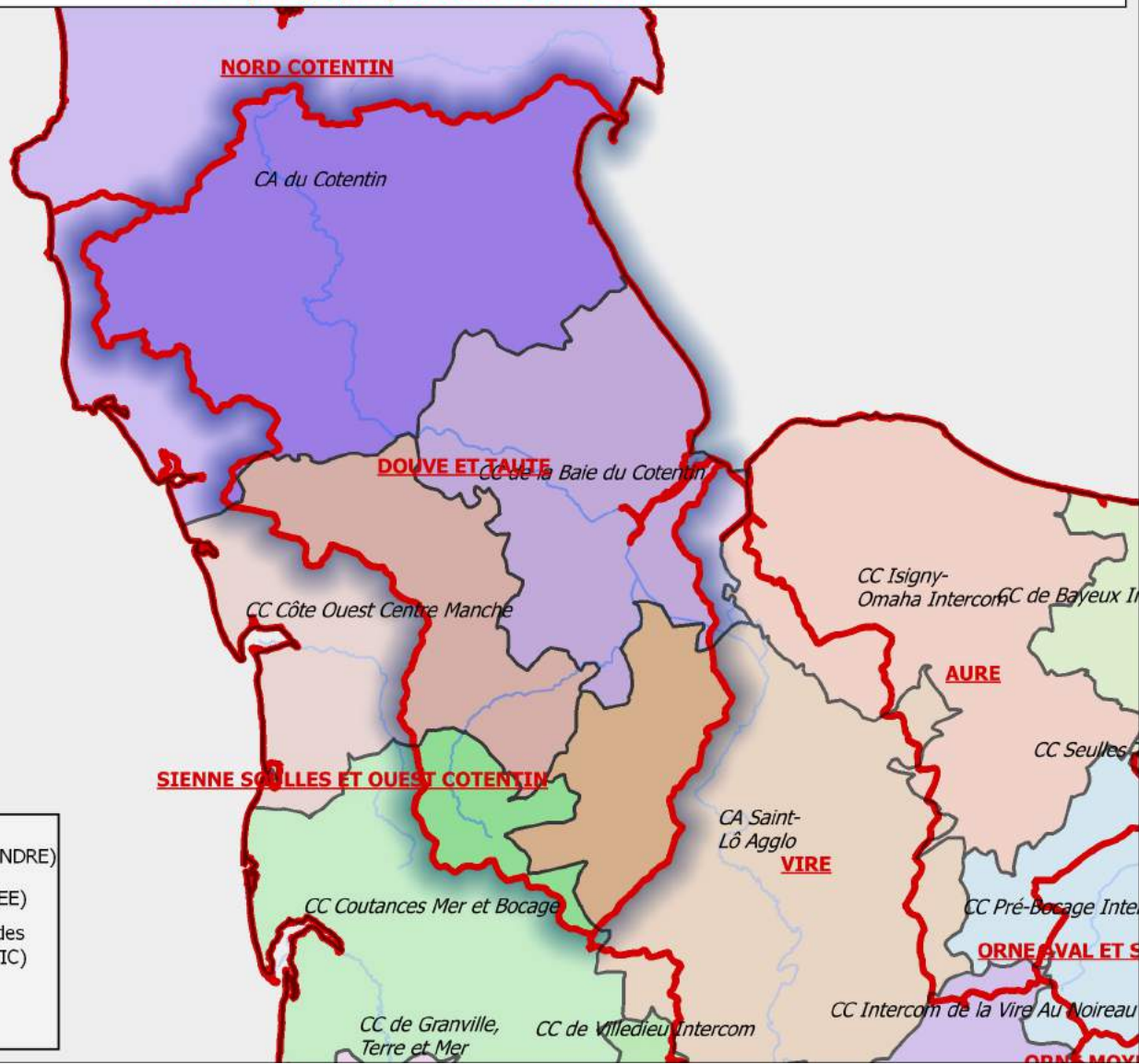
Unité hydrographique : CROULT



Unité hydrographique : DIVES



Unité hydrographique : DOUVE ET TAUTE



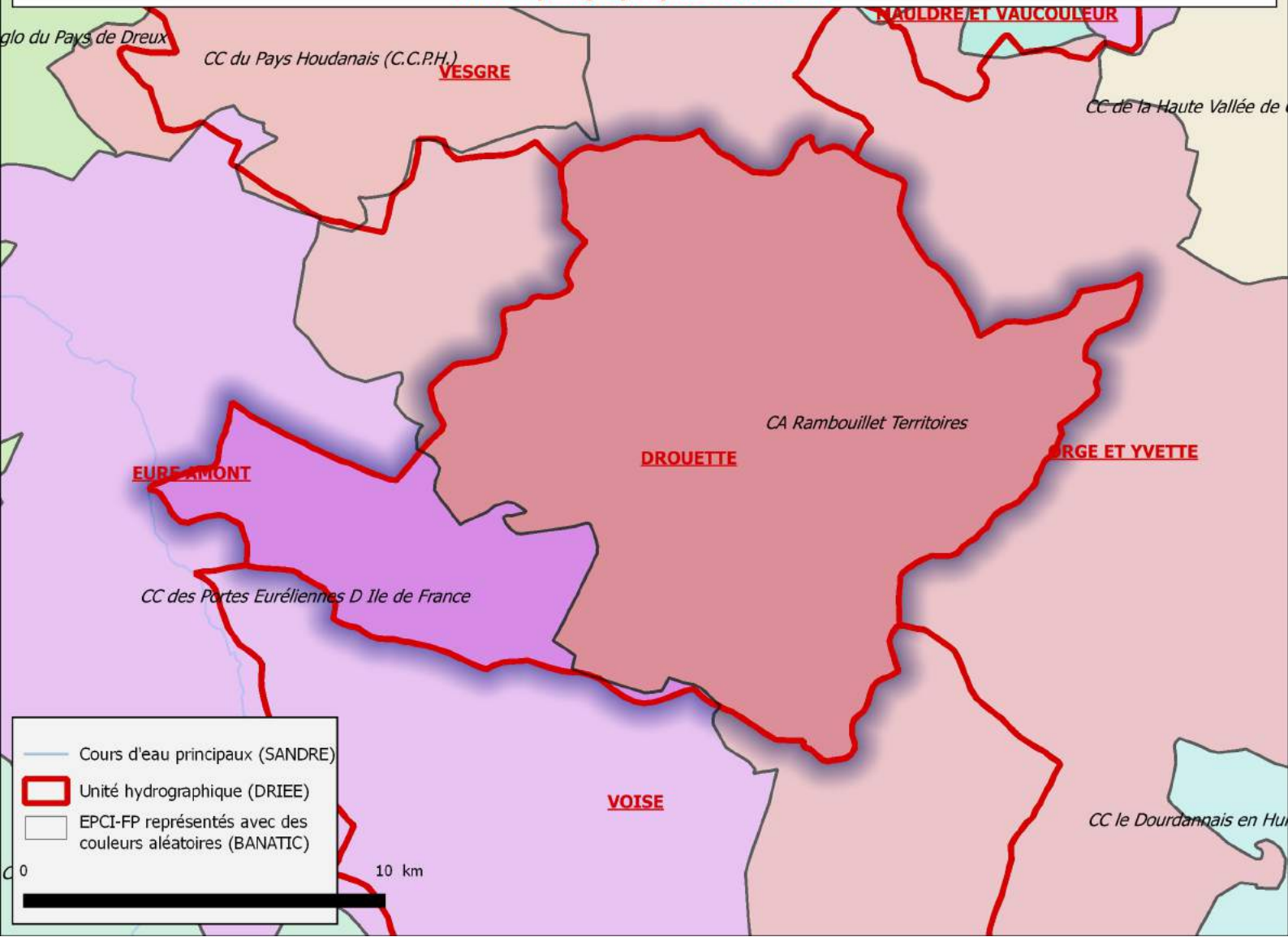
— Cours d'eau principaux (SANDRE)

Unité hydrographique (DRIEE)

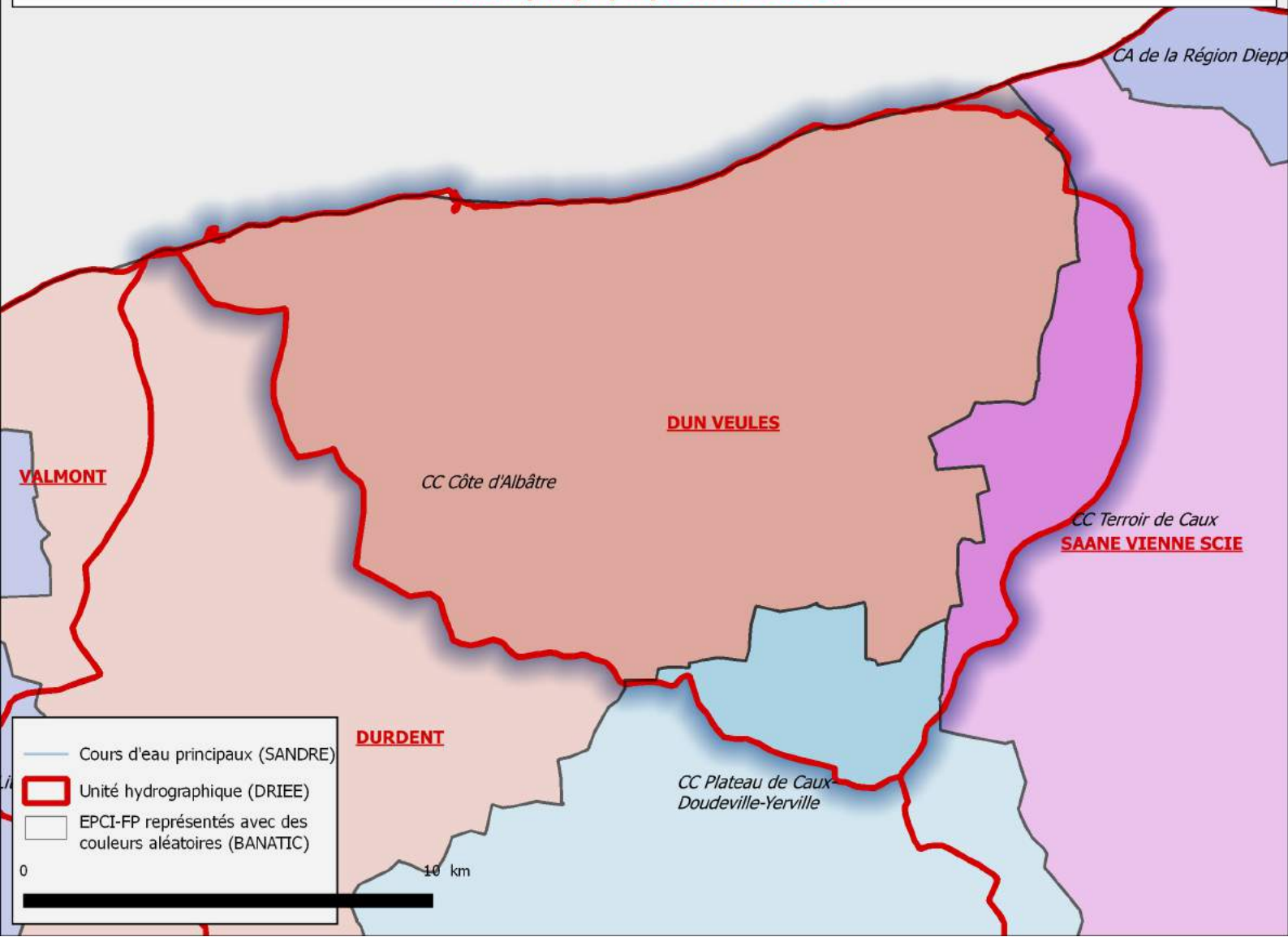
EPCI-FP représentés avec des couleurs aléatoires (BANATIC)

0 10 km

Unité hydrographique : DROUETTE



Unité hydrographique : DUN VEULES



CA de la Région Dieppoise

DUN VEULES

CC Côte d'Albâtre

CC Terroir de Caux
SAANE VIENNE SCIE

VALMONT

DURDENT

CC Plateau de Caux
Doudeville-Yerville

Cours d'eau principaux (SANDRE)

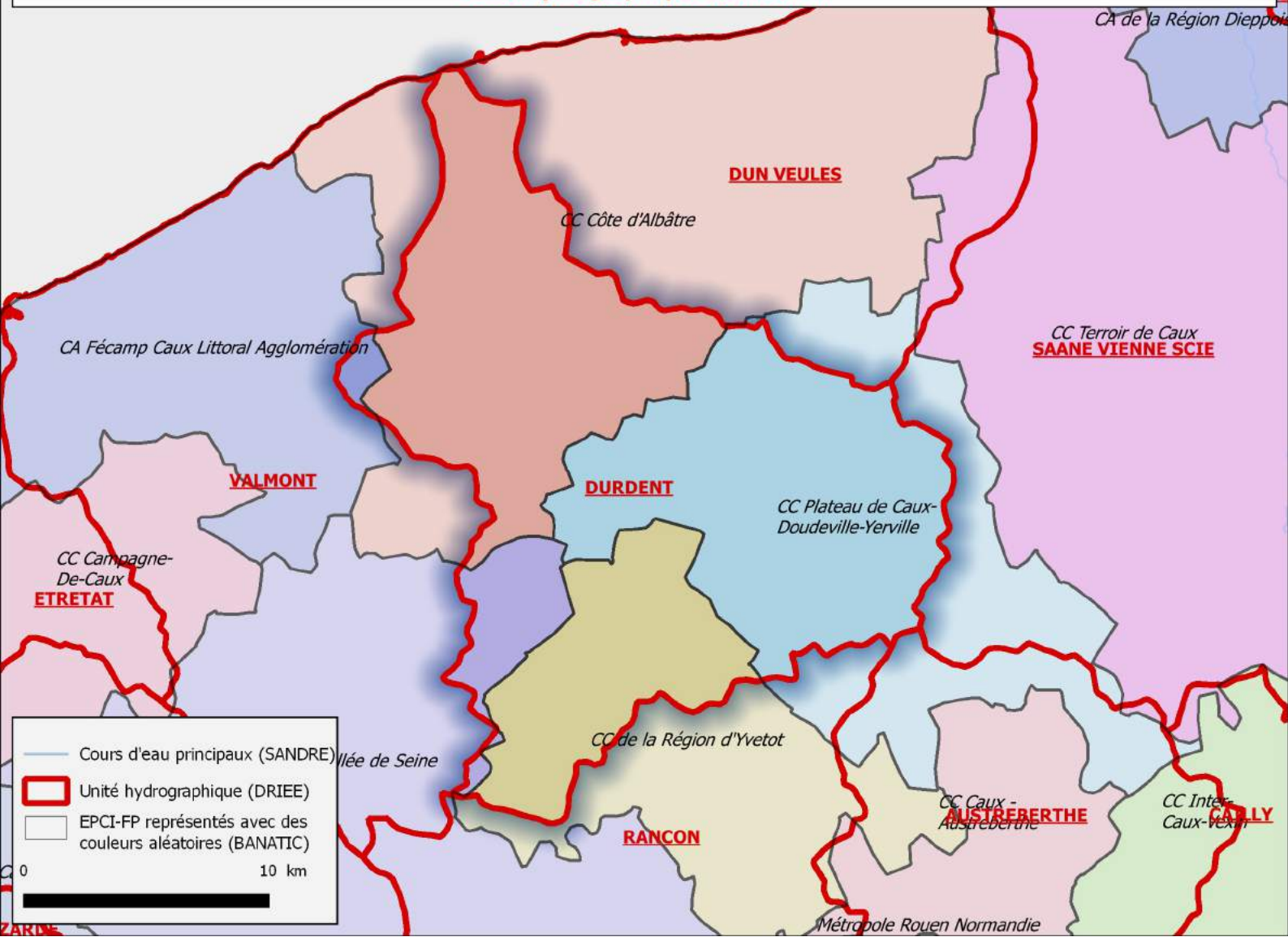
Unité hydrographique (DRIEE)

EPCI-FP représentés avec
des couleurs aléatoires (BANATIC)

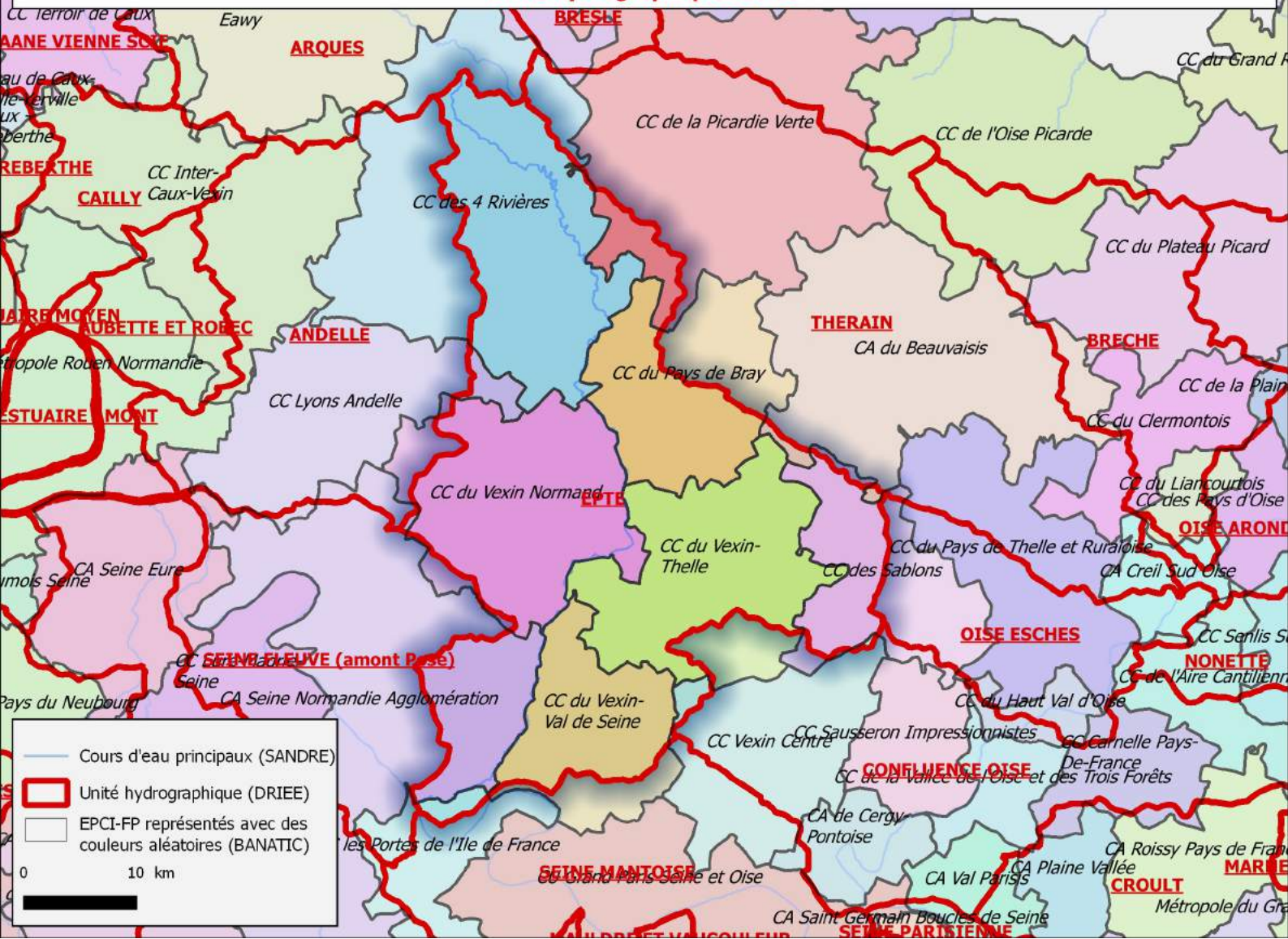
0

10 km

Unité hydrographique : DURDENT



Unité hydrographique : EPTE



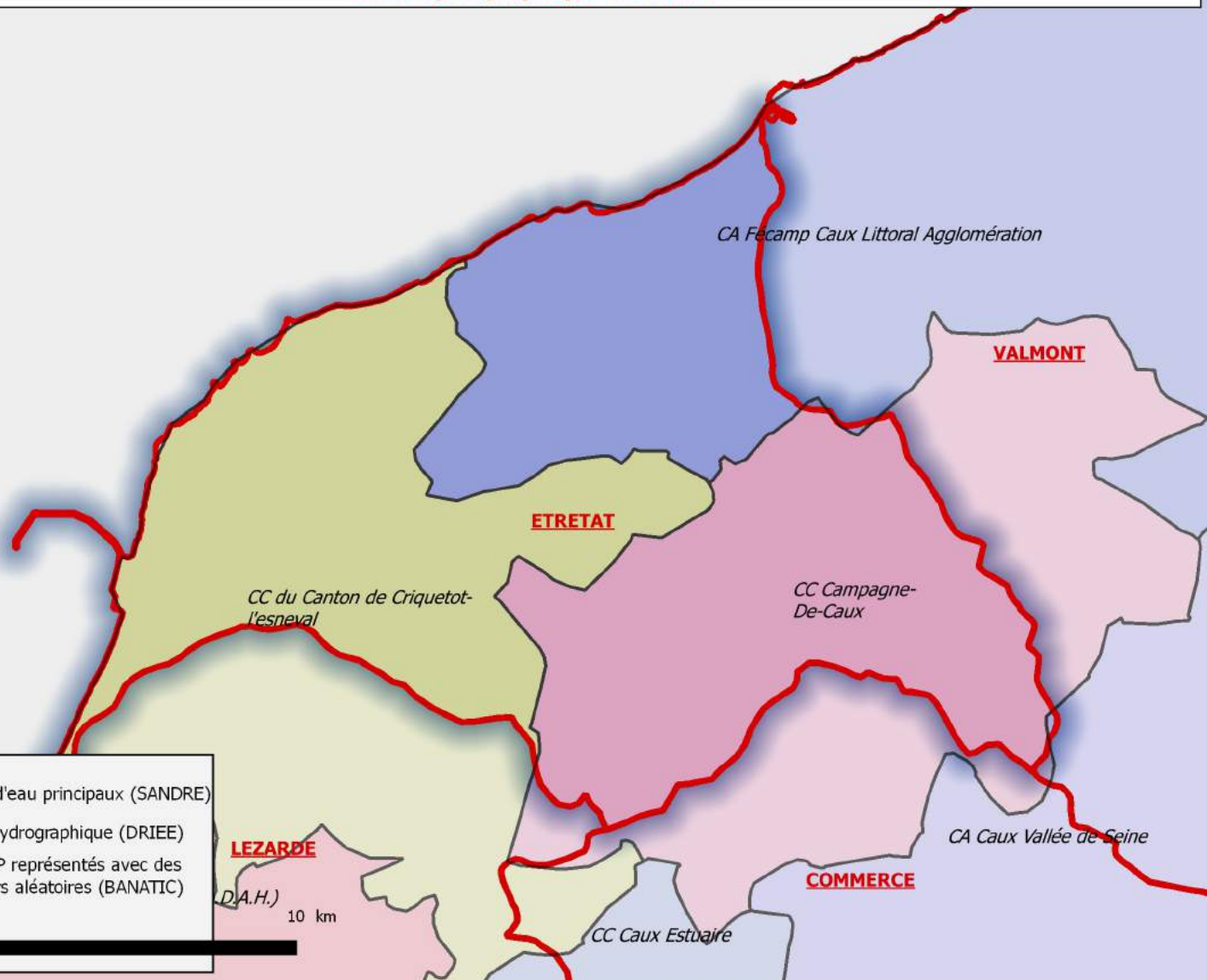
— Cours d'eau principaux (SANDRE)

— Unité hydrographique (DRIEE)


— EPCI-FP représentés avec des couleurs aléatoires (BANATIC)


0 10 km

Unité hydrographique : ETRETAT



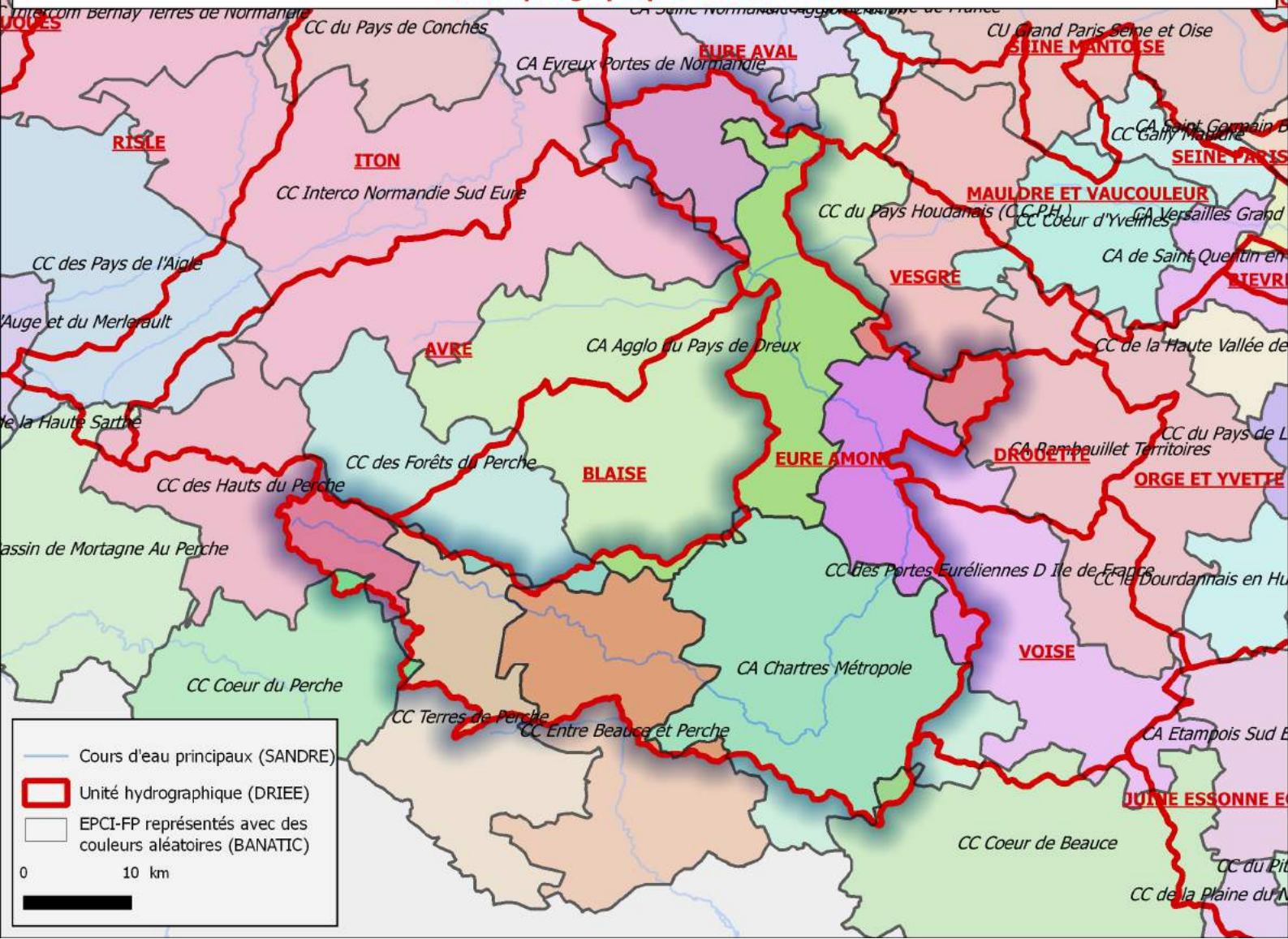
— Cours d'eau principaux (SANDRE)

 Unité hydrographique (DRIEE)

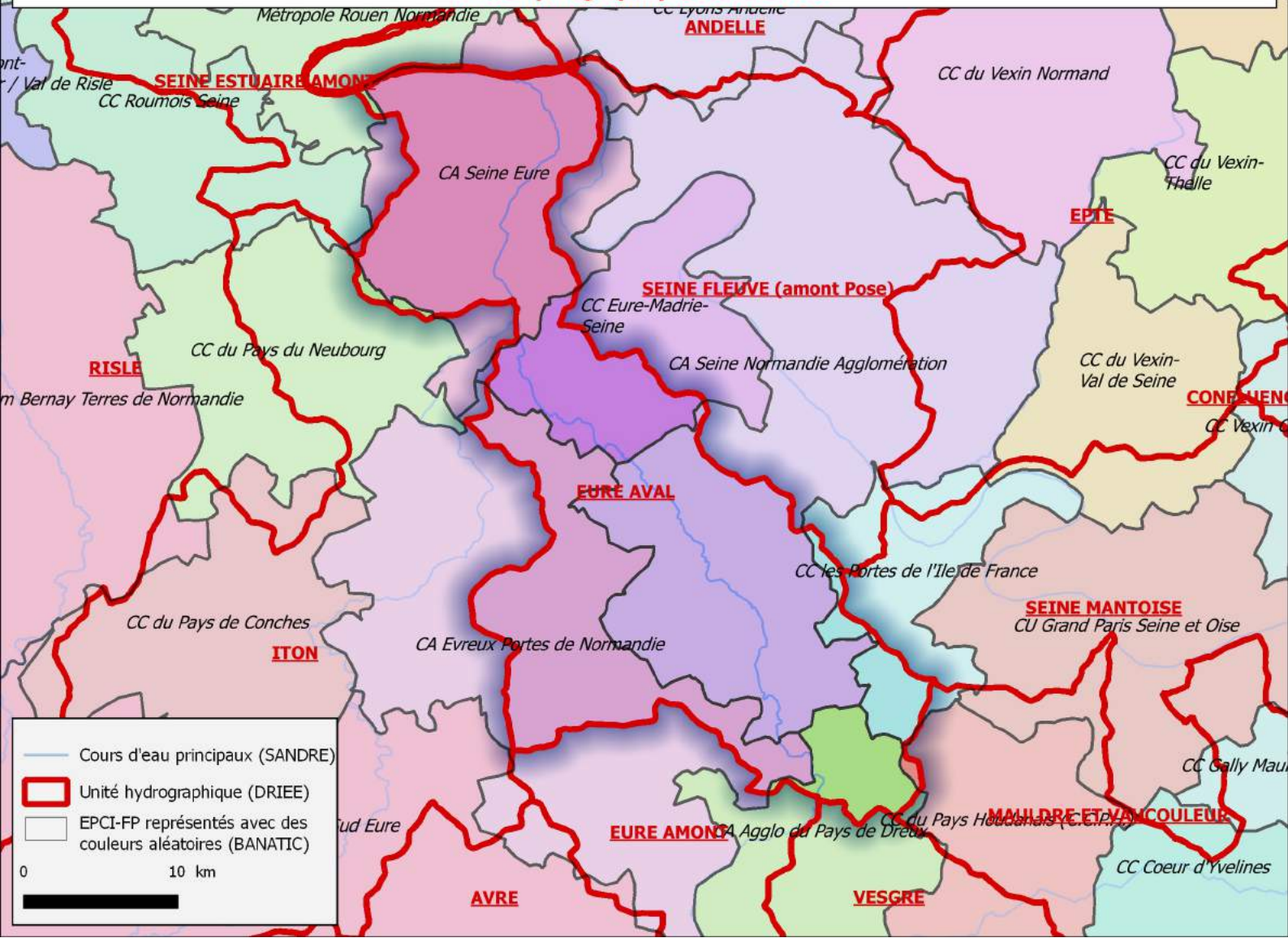
 EPCI-FP représentés avec des couleurs aléatoires (BANATIC)

0 10 km

Unité hydrographique : EURE AMONT



Unité hydrographique : EURE AVAL



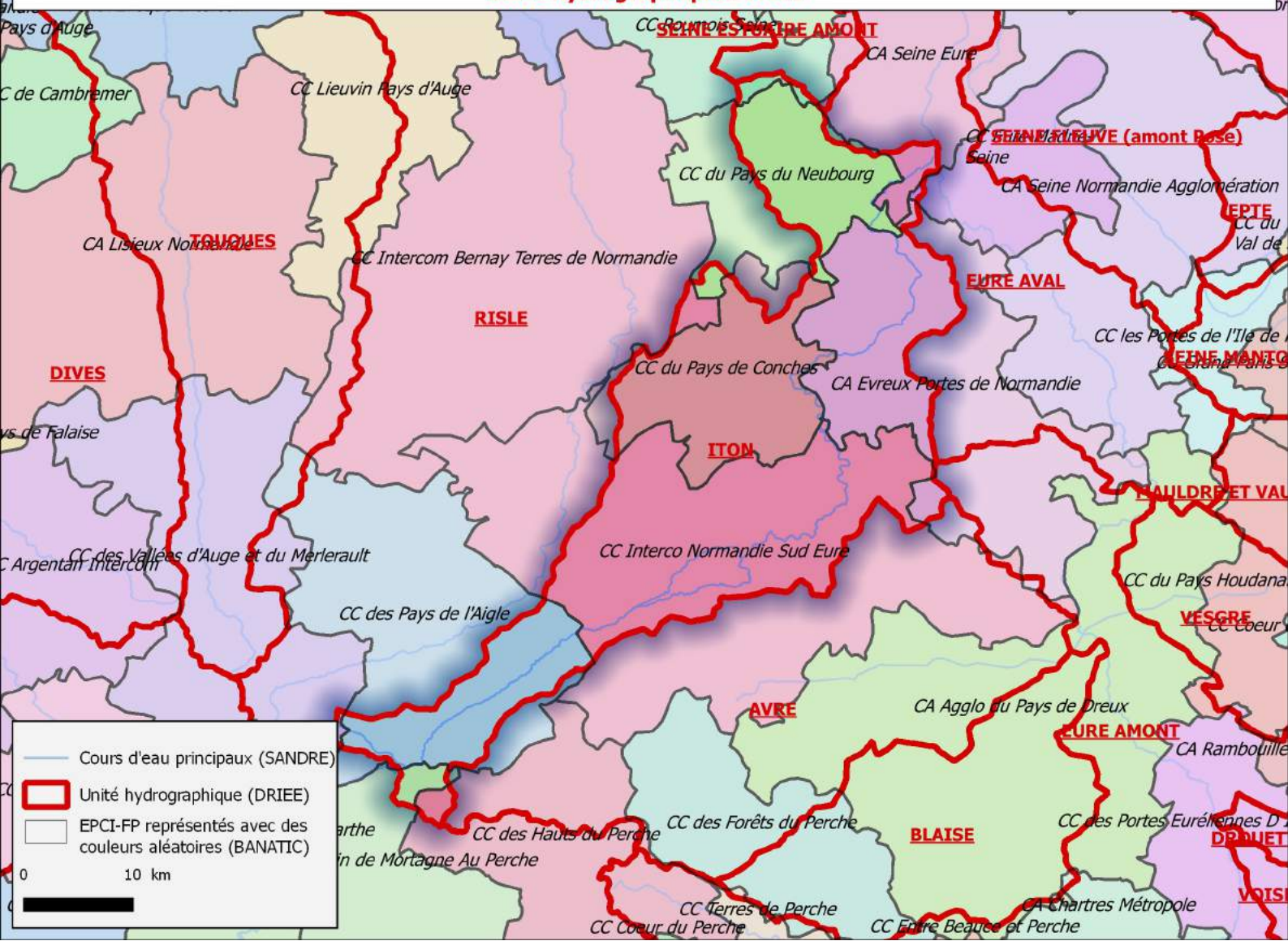
— Cours d'eau principaux (SANDRE)

Unité hydrographique (DRIEE)

EPCI-FP représentés avec des couleurs aléatoires (BANATIC)

0 10 km

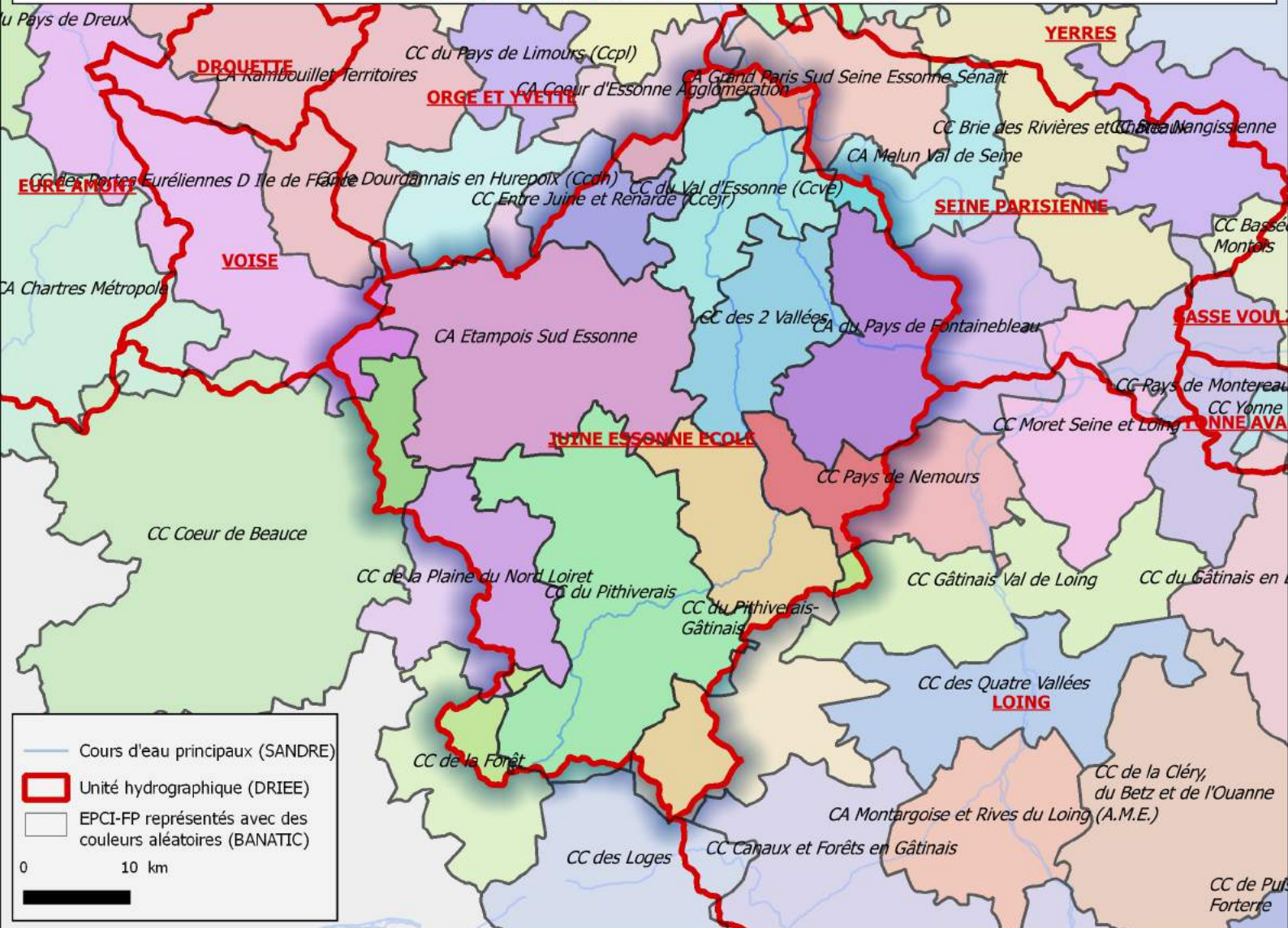
Unité hydrographique : ITON



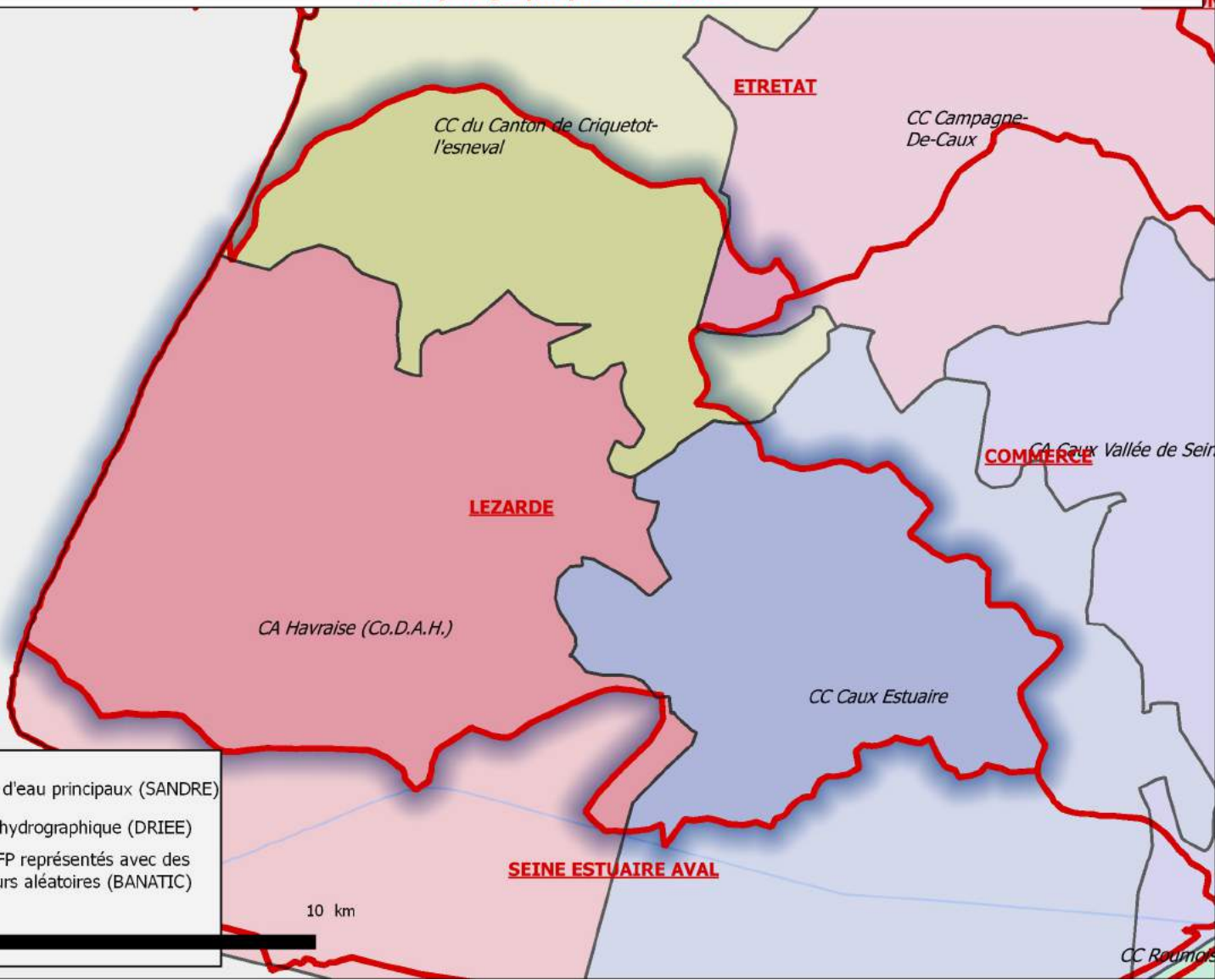
- Cours d'eau principaux (SANDRE)
- Unité hydrographique (DRIEE)
- EPCI-FP représentés avec des couleurs aléatoires (BANATIC)

0 10 km

Unité hydrographique : JUINE ESSONNE ECOLE



Unité hydrographique : LEZARDE

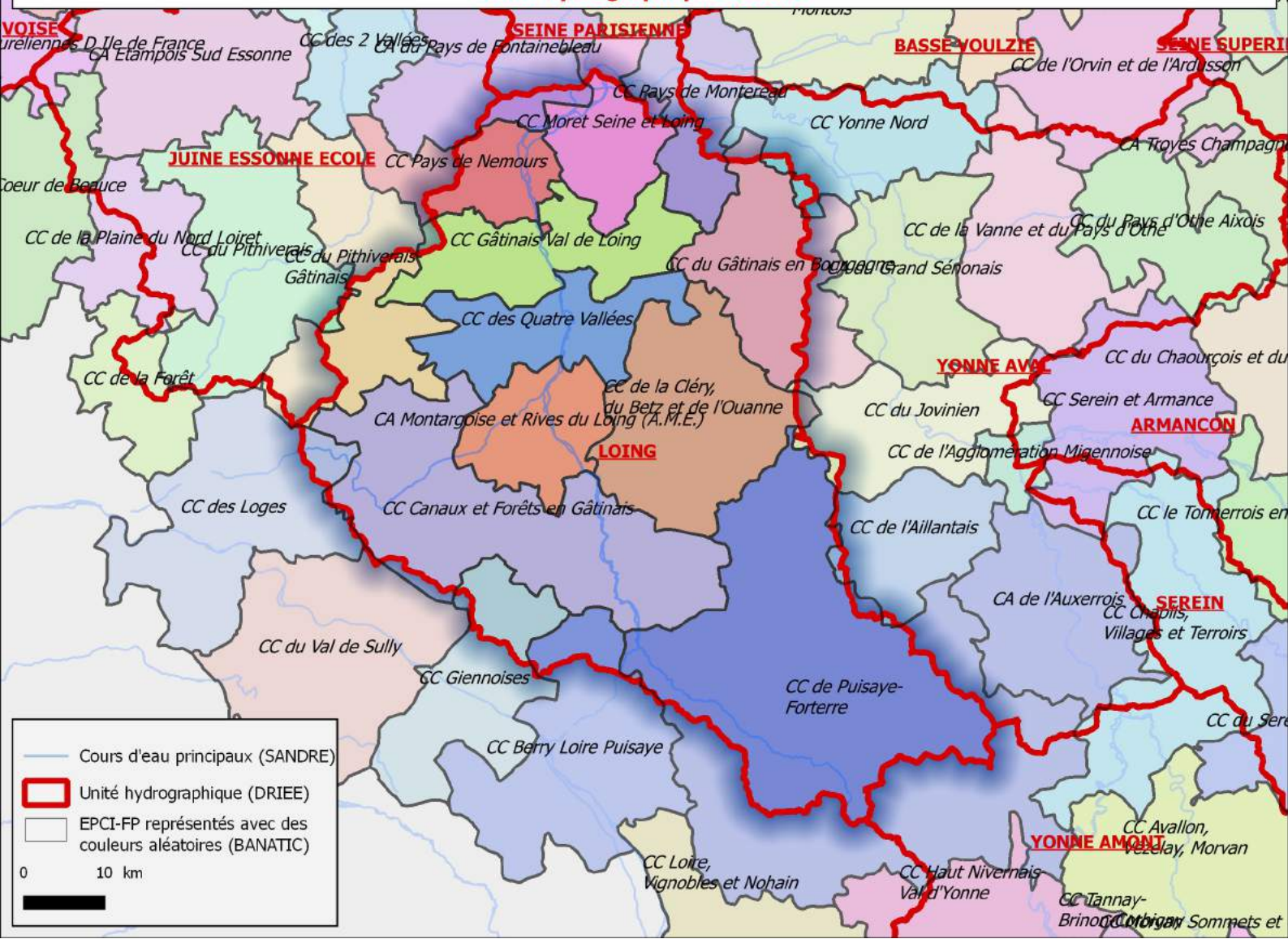


- Cours d'eau principaux (SANDRE)
- Unité hydrographique (DRIEE)
- EPCI-FP représentés avec des couleurs aléatoires (BANATIC)

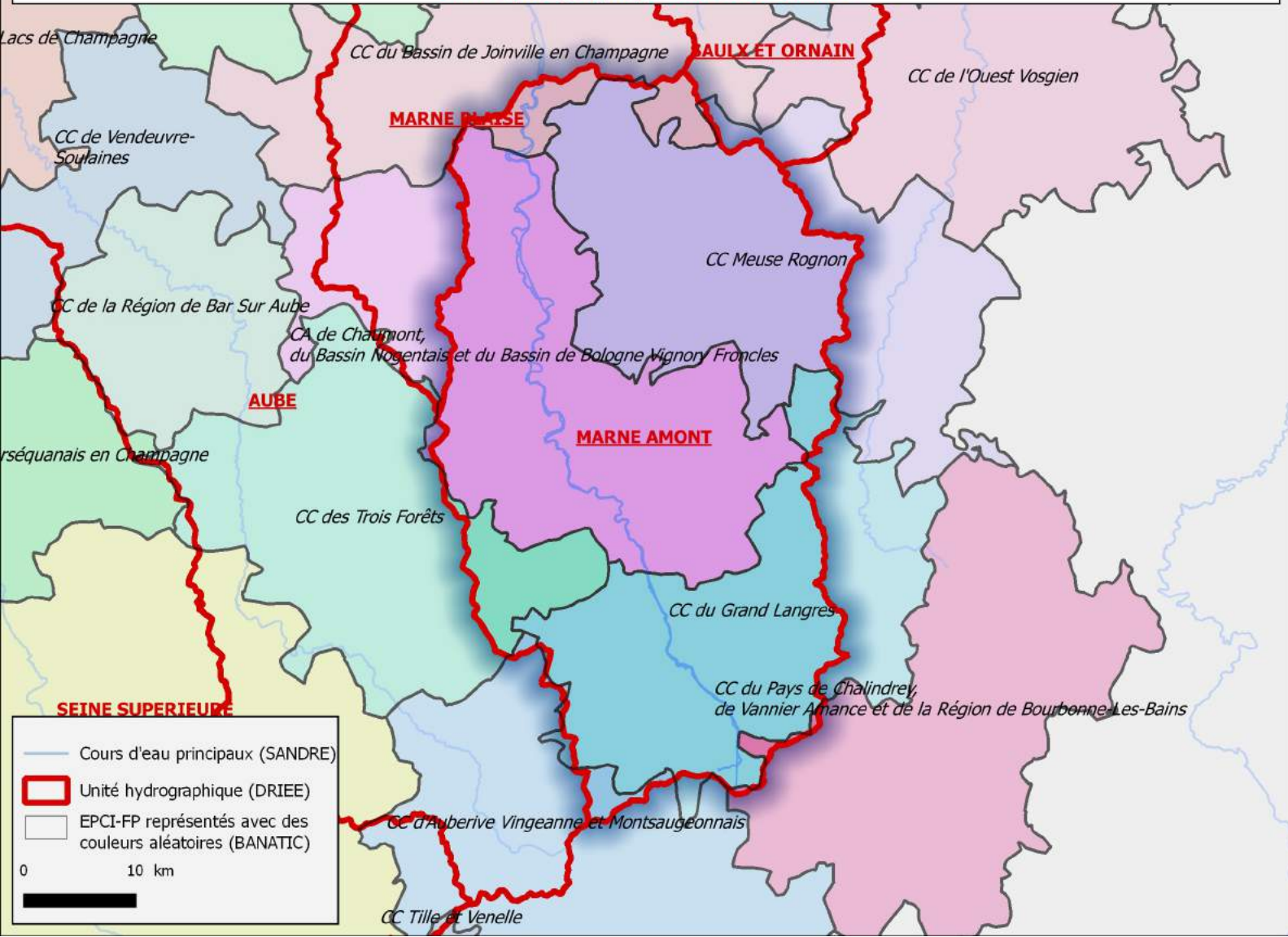
0 10 km

CC Roumois

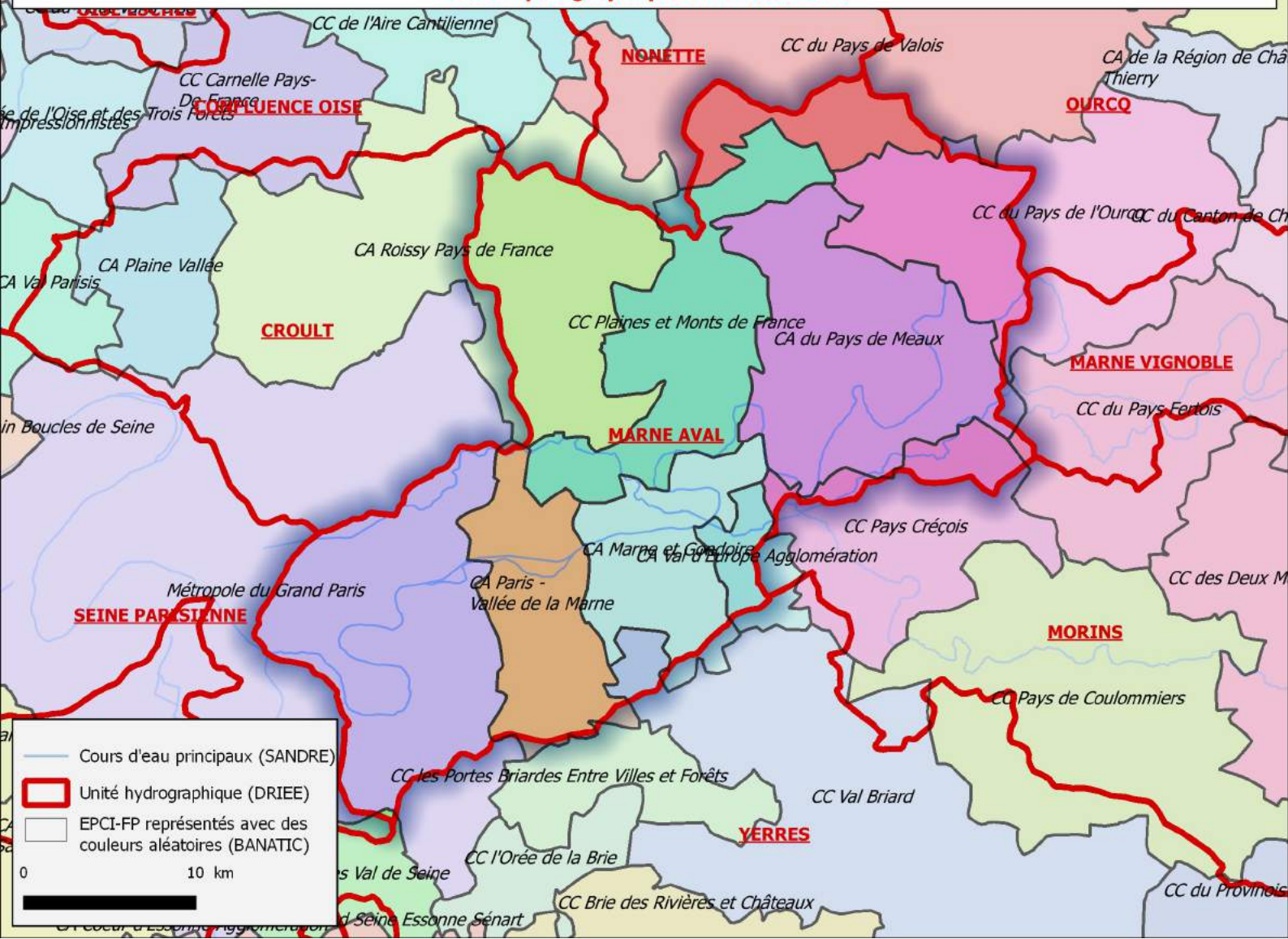
Unité hydrographique : LOING



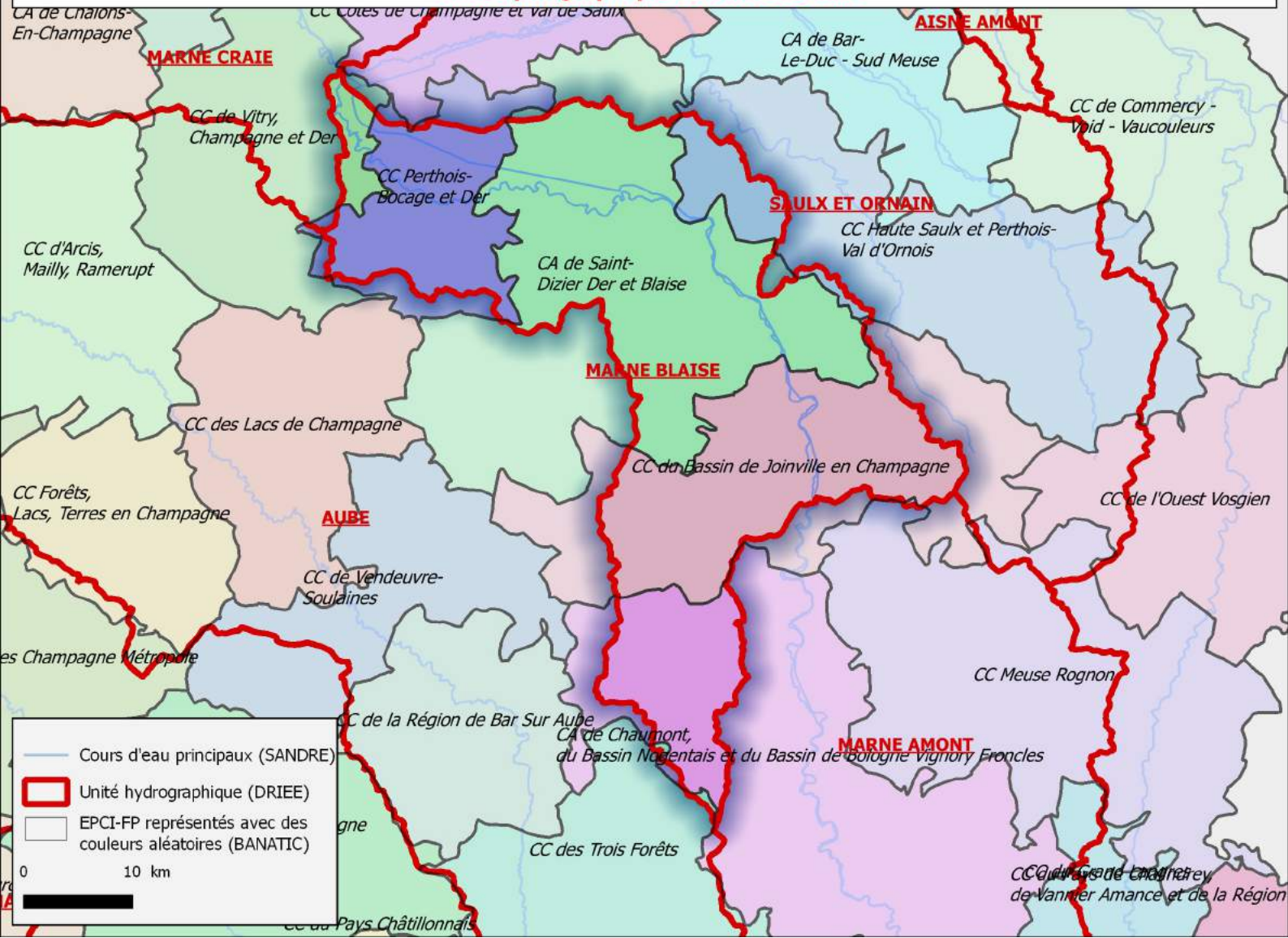
Unité hydrographique : MARNE AMONT



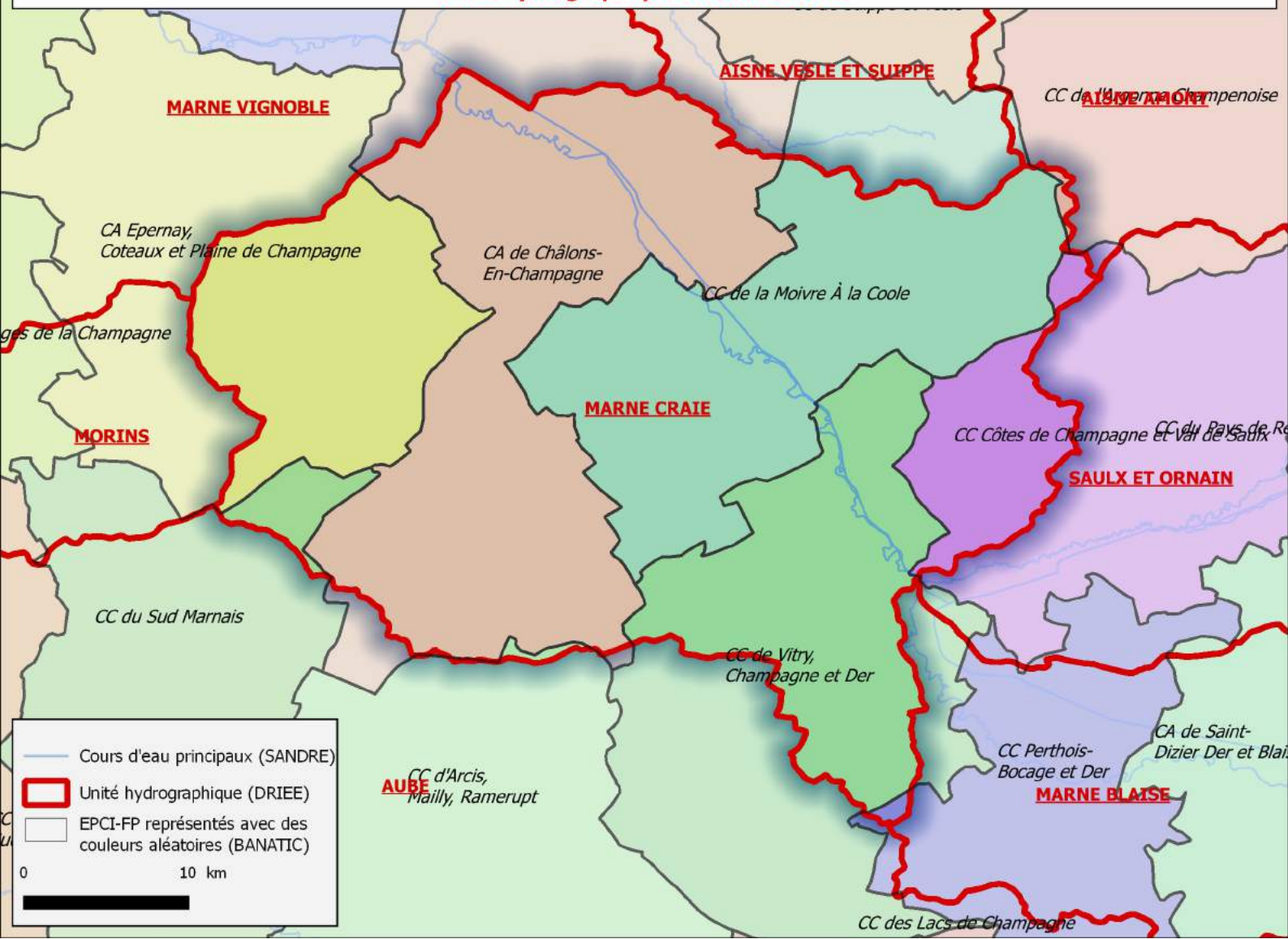
Unité hydrographique : MARNE AVAL



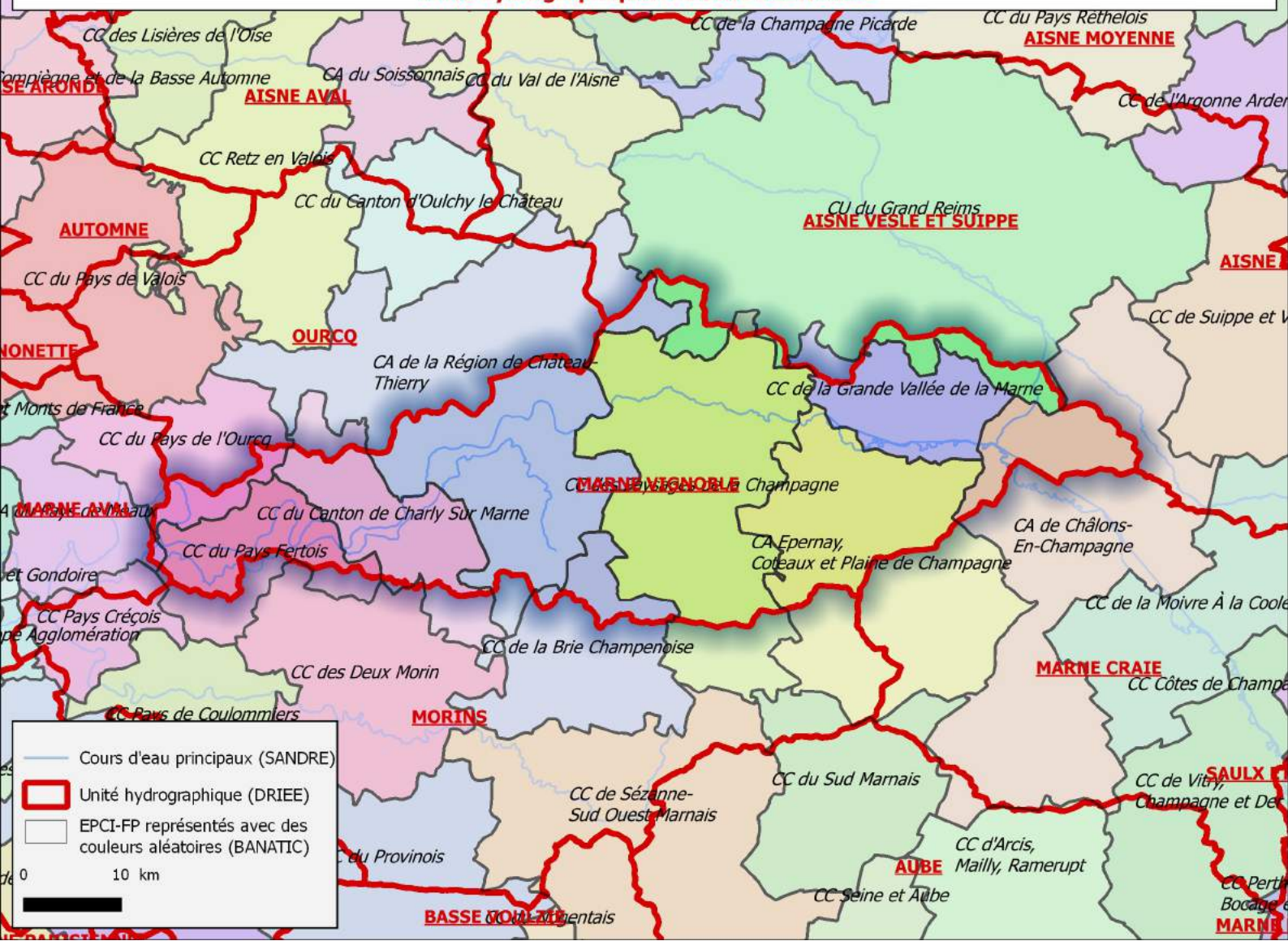
Unité hydrographique : MARNE BLAISE



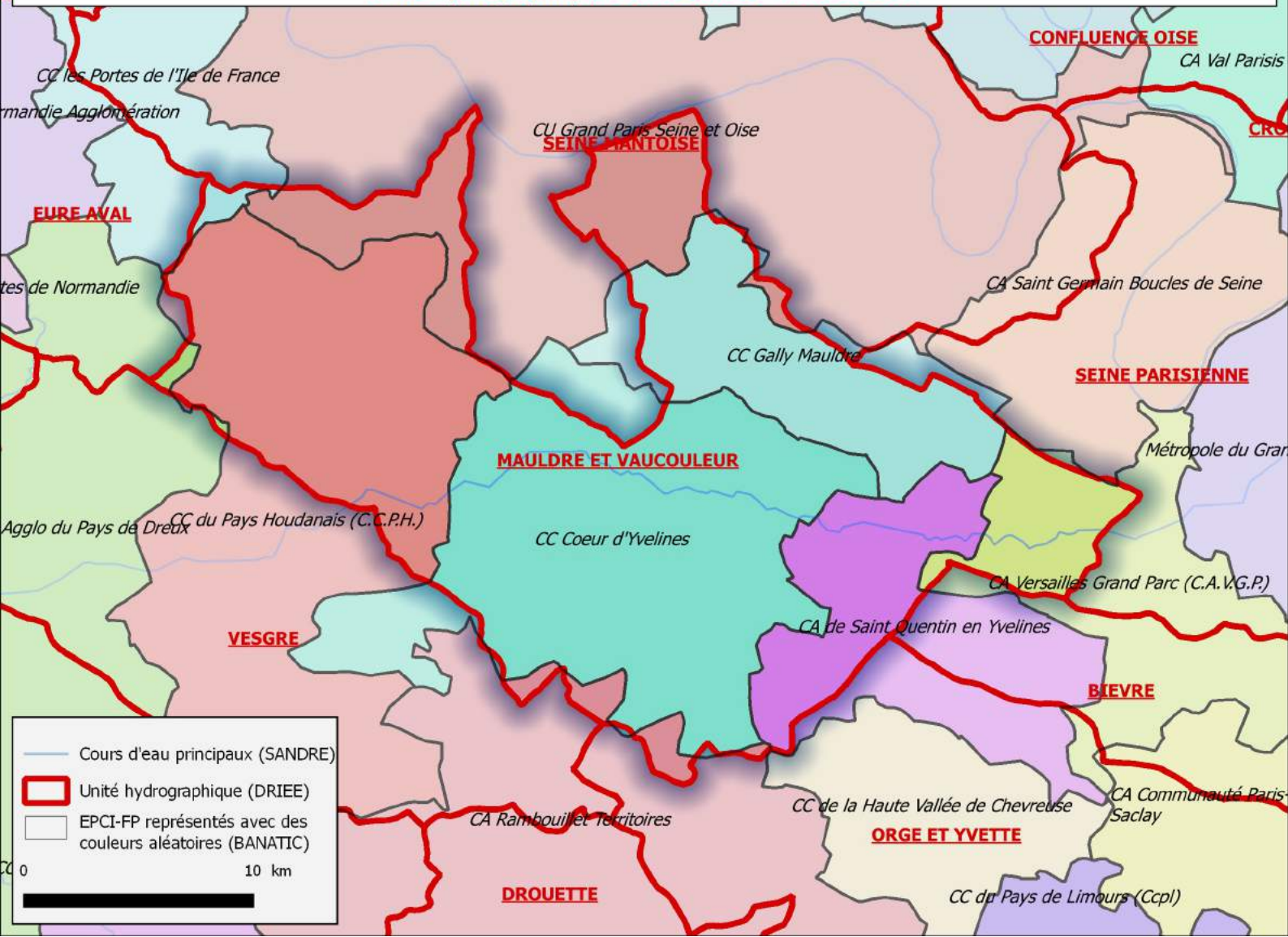
Unité hydrographique : MARNE CRAIE



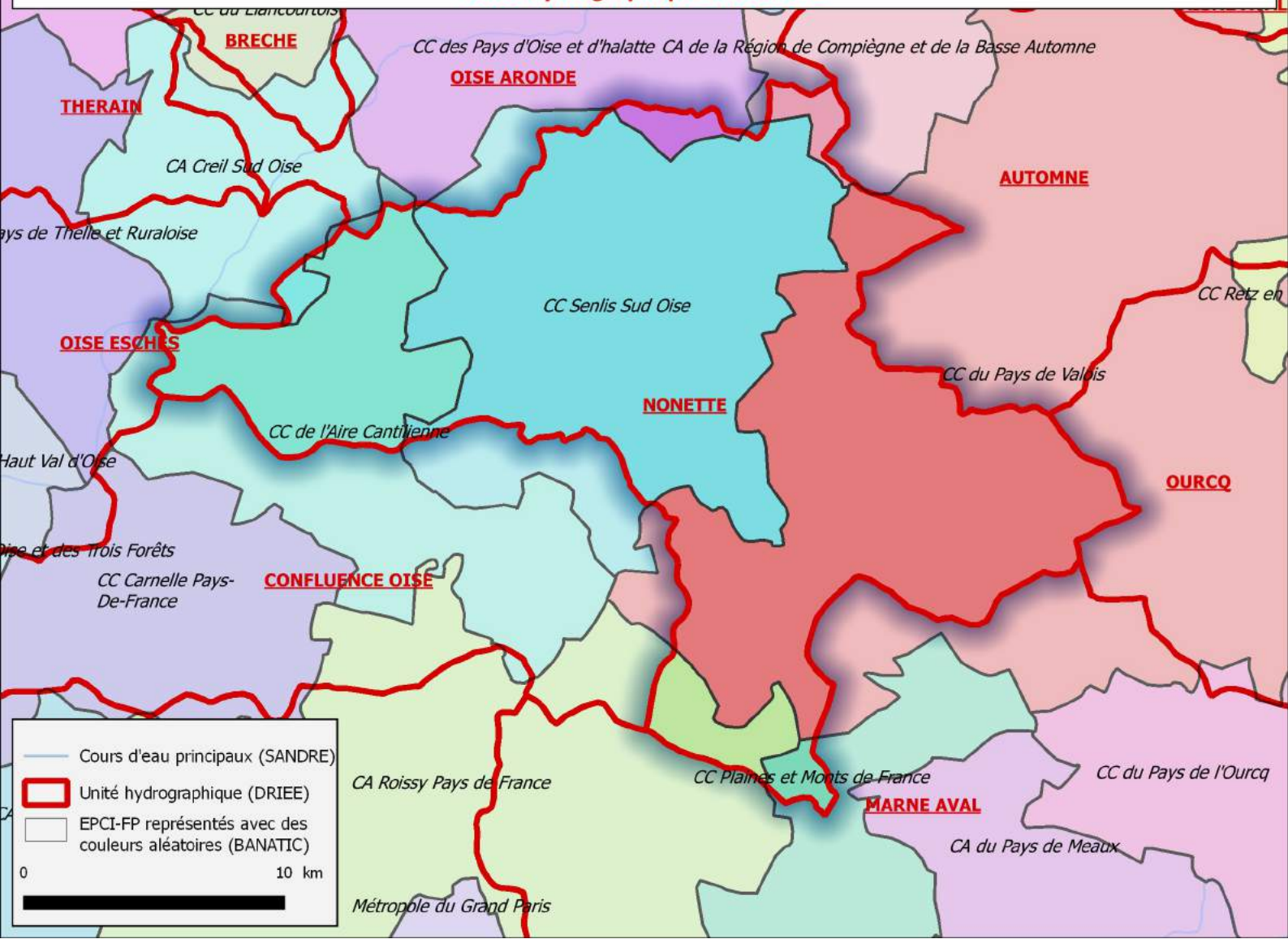
Unité hydrographique : MARNE VIGNOBLE



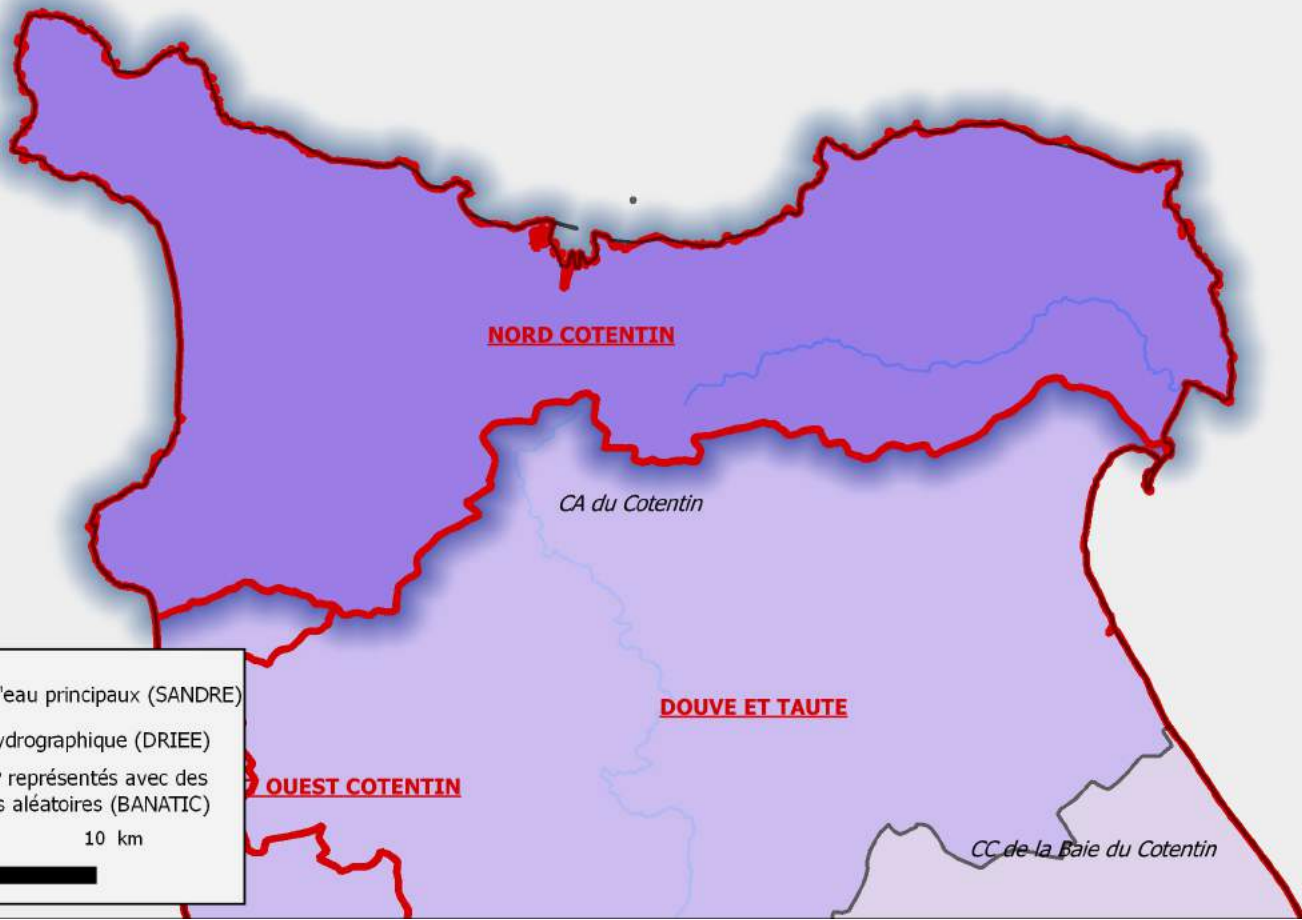
Unité hydrographique : MAULDRE ET VAUCOULEUR



Unité hydrographique : NONETTE



Unité hydrographique : NORD COTENTIN



— Cours d'eau principaux (SANDRE)

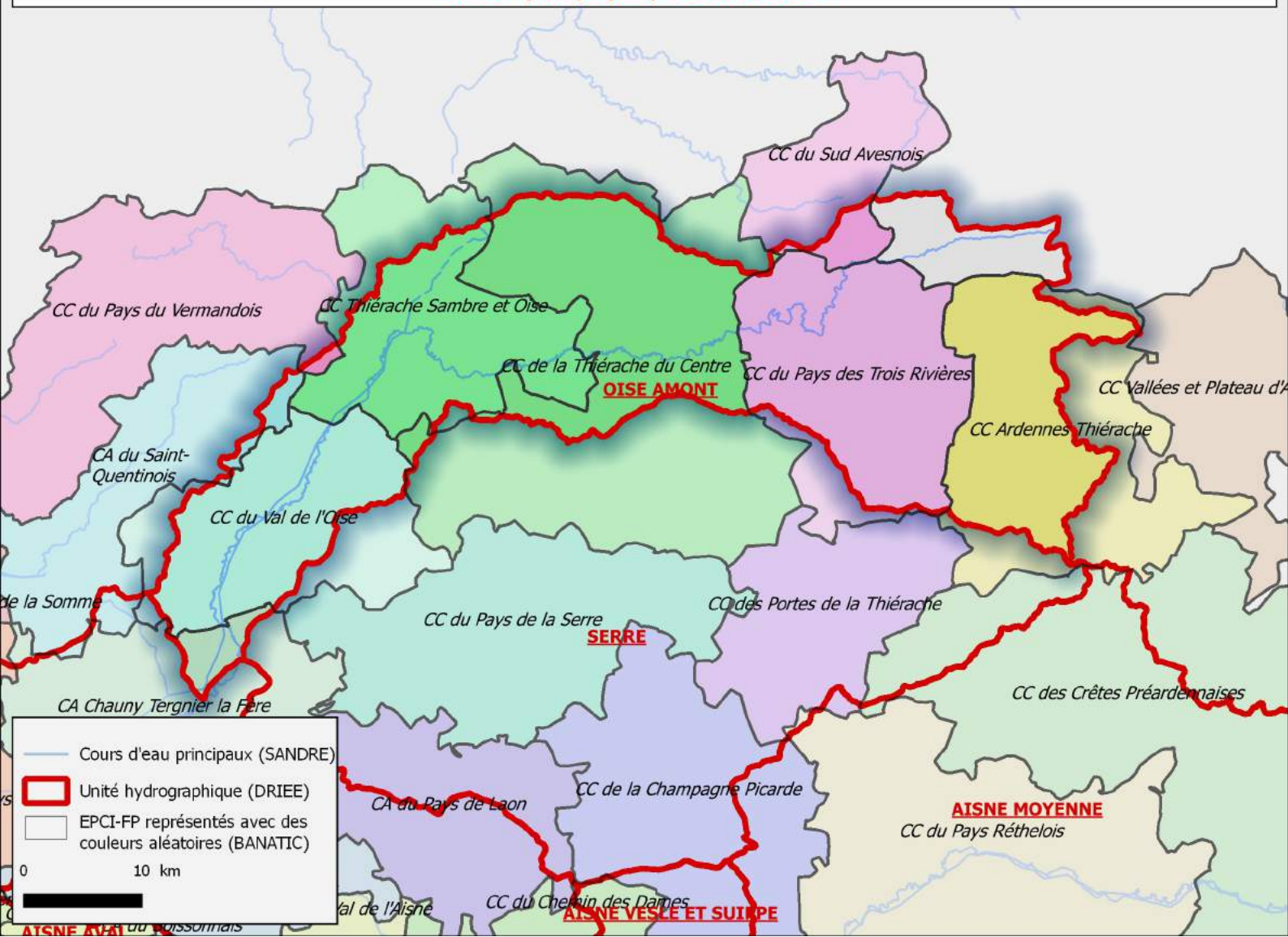
□ Unité hydrographique (DRIEE)

□ EPCI-FP représentés avec des couleurs aléatoires (BANATIC)

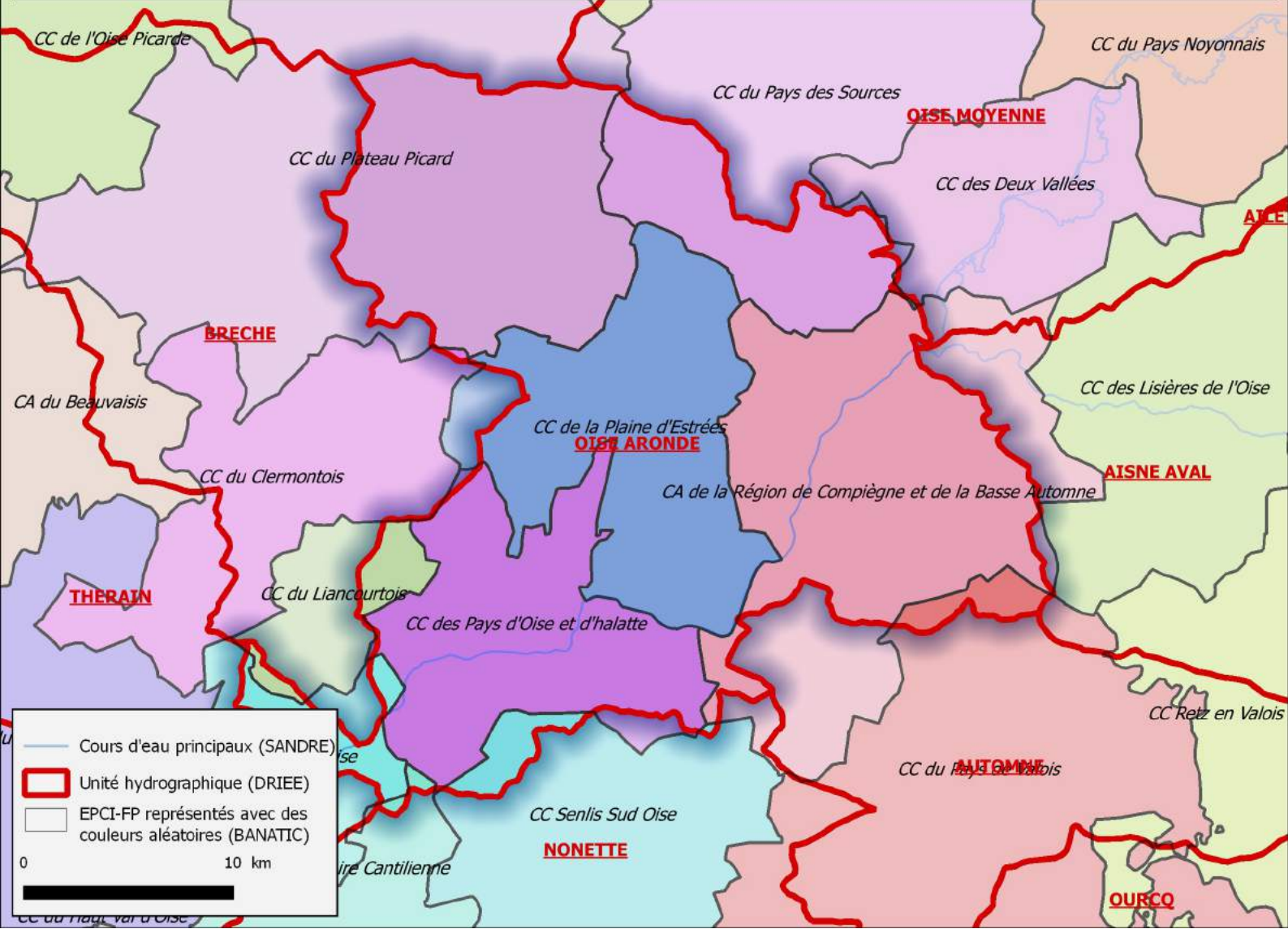
0 10 km



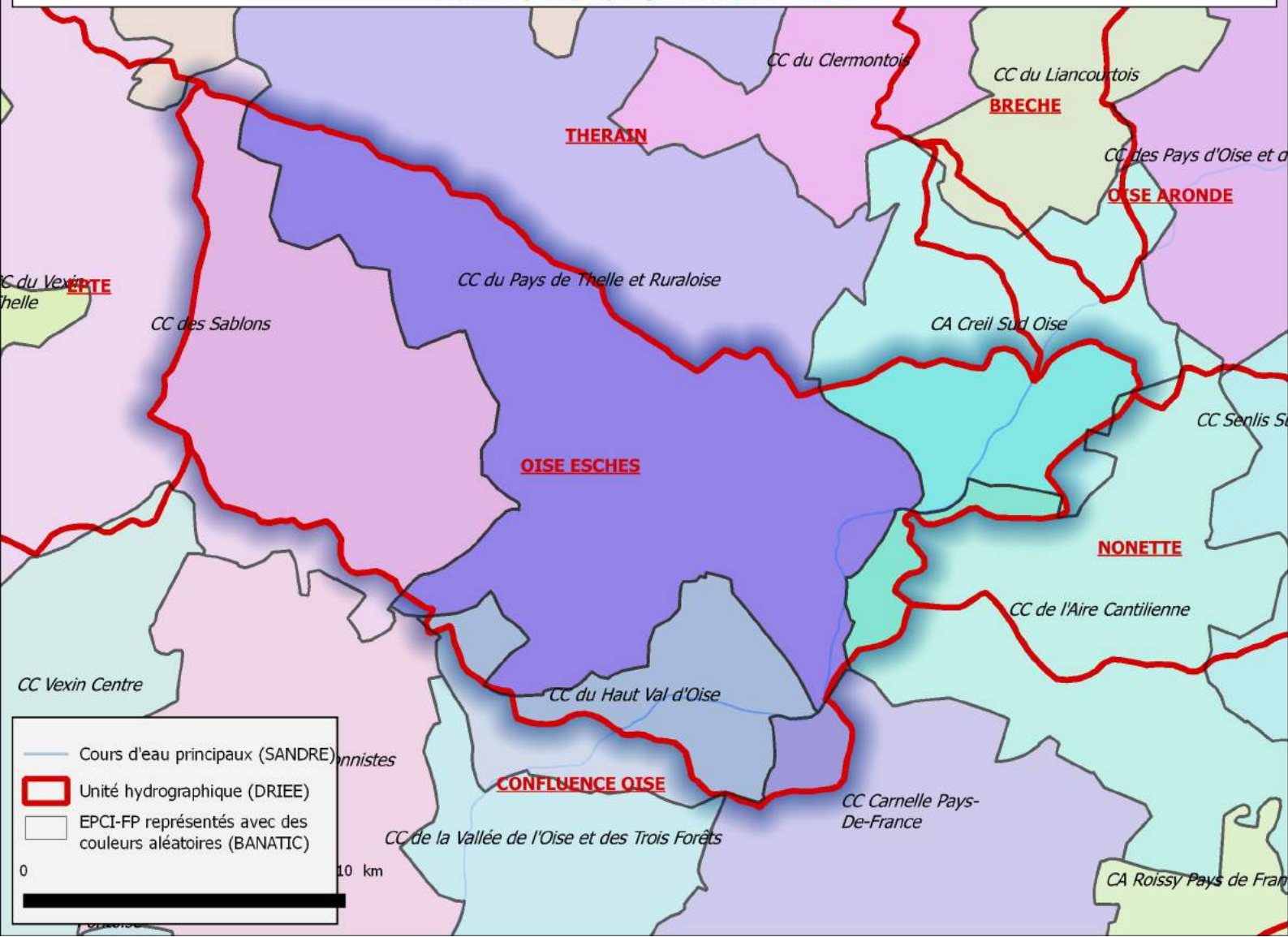
Unité hydrographique : OISE AMONT



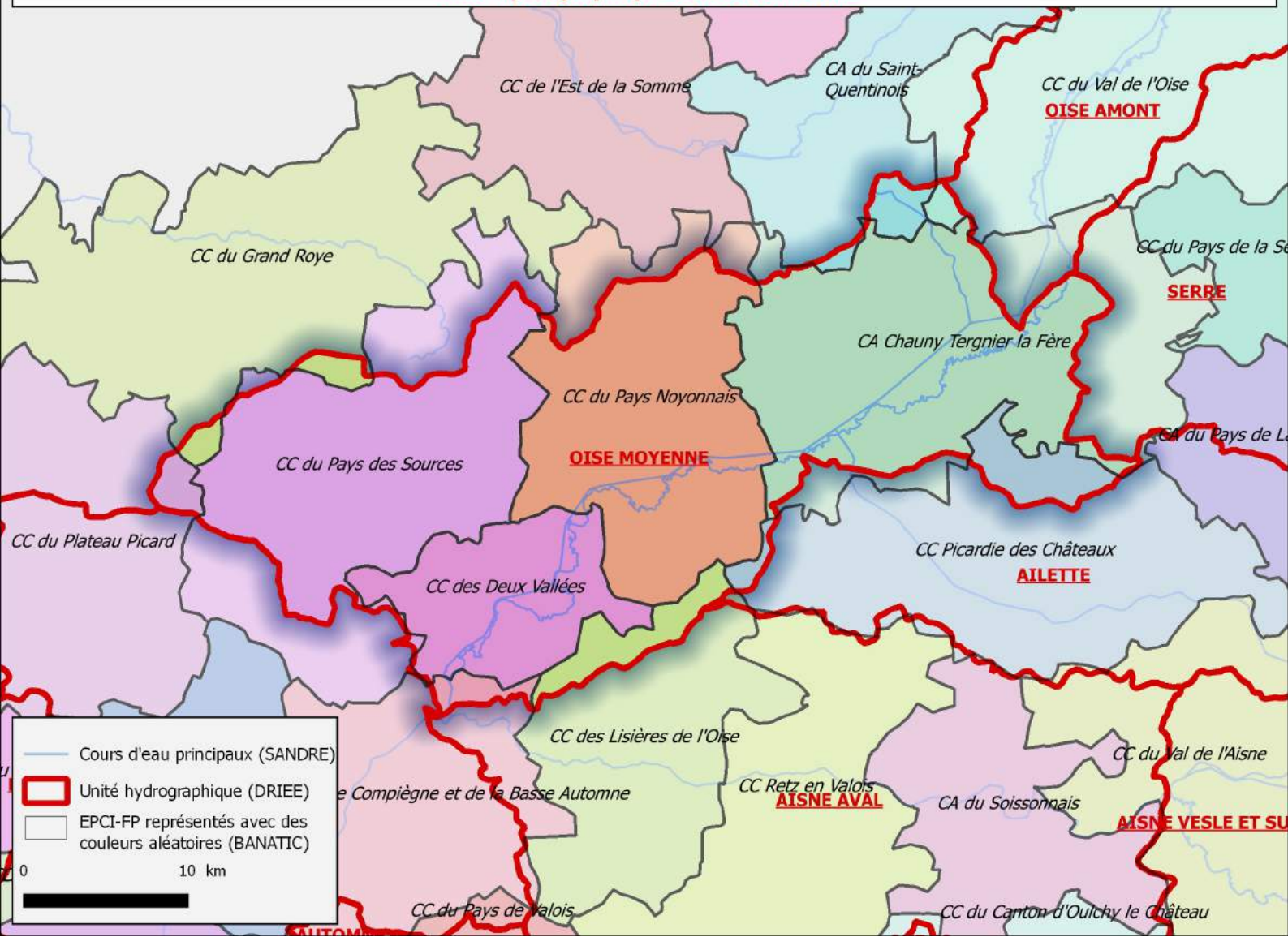
Unité hydrographique : OISE ARONDE



Unité hydrographique : OISE ESCHES



Unité hydrographique : OISE MOYENNE



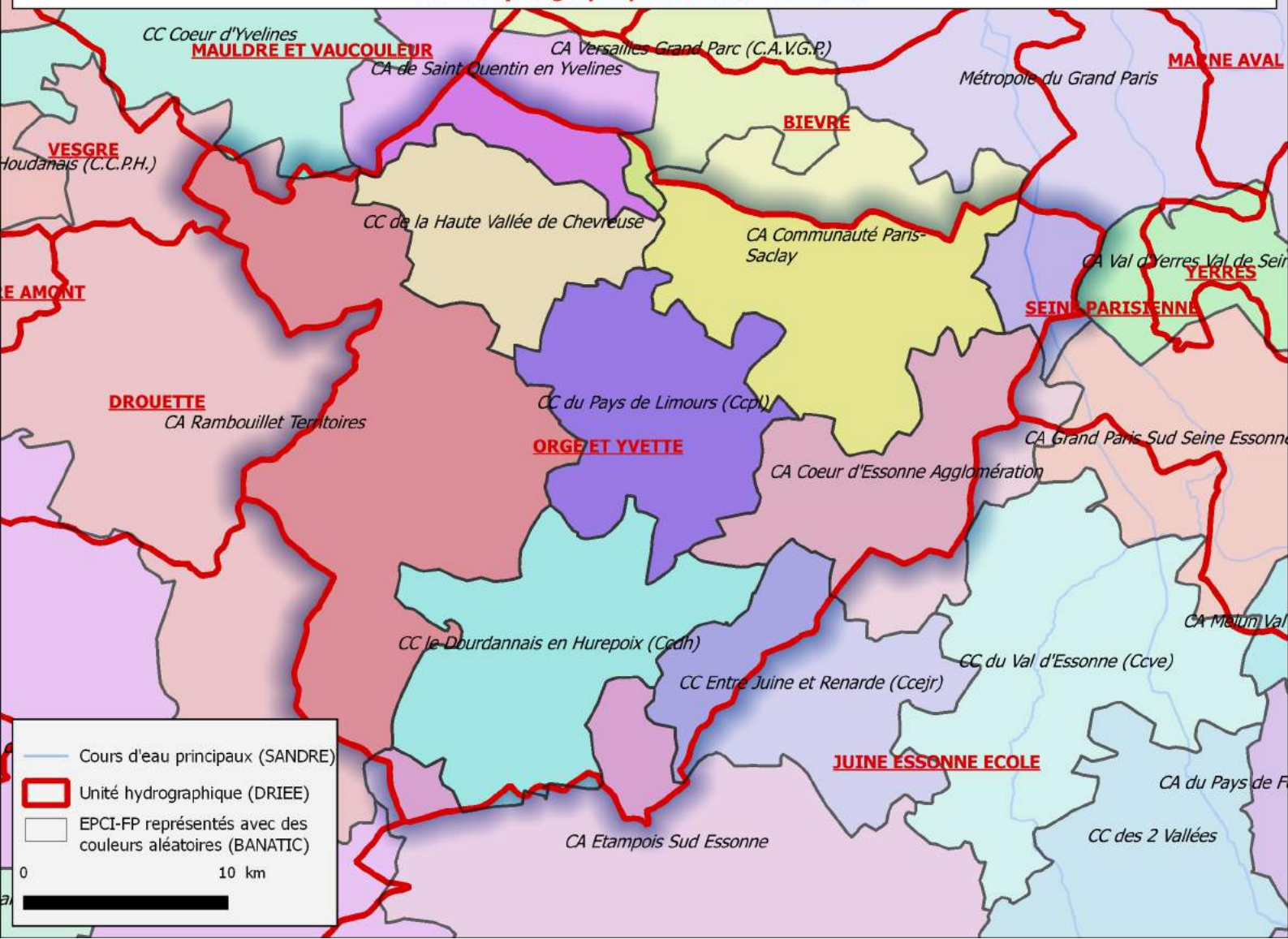
— Cours d'eau principaux (SANDRE)

Unité hydrographique (DRIEE)

EPCI-FP représentés avec des couleurs aléatoires (BANATIC)

0 10 km

Unité hydrographique : ORGE ET YVETTE



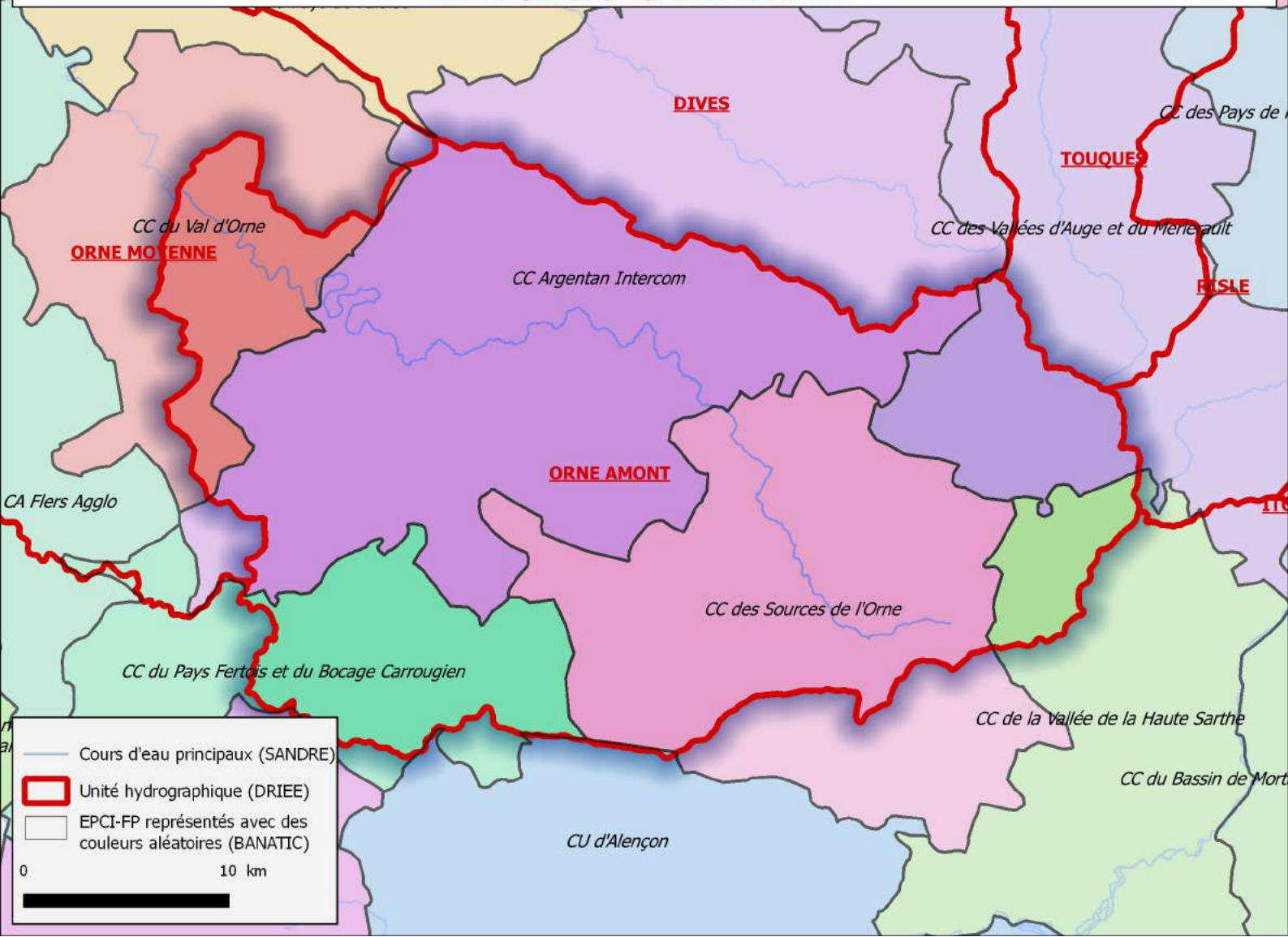
— Cours d'eau principaux (SANDRE)

Unité hydrographique (DRIEE)

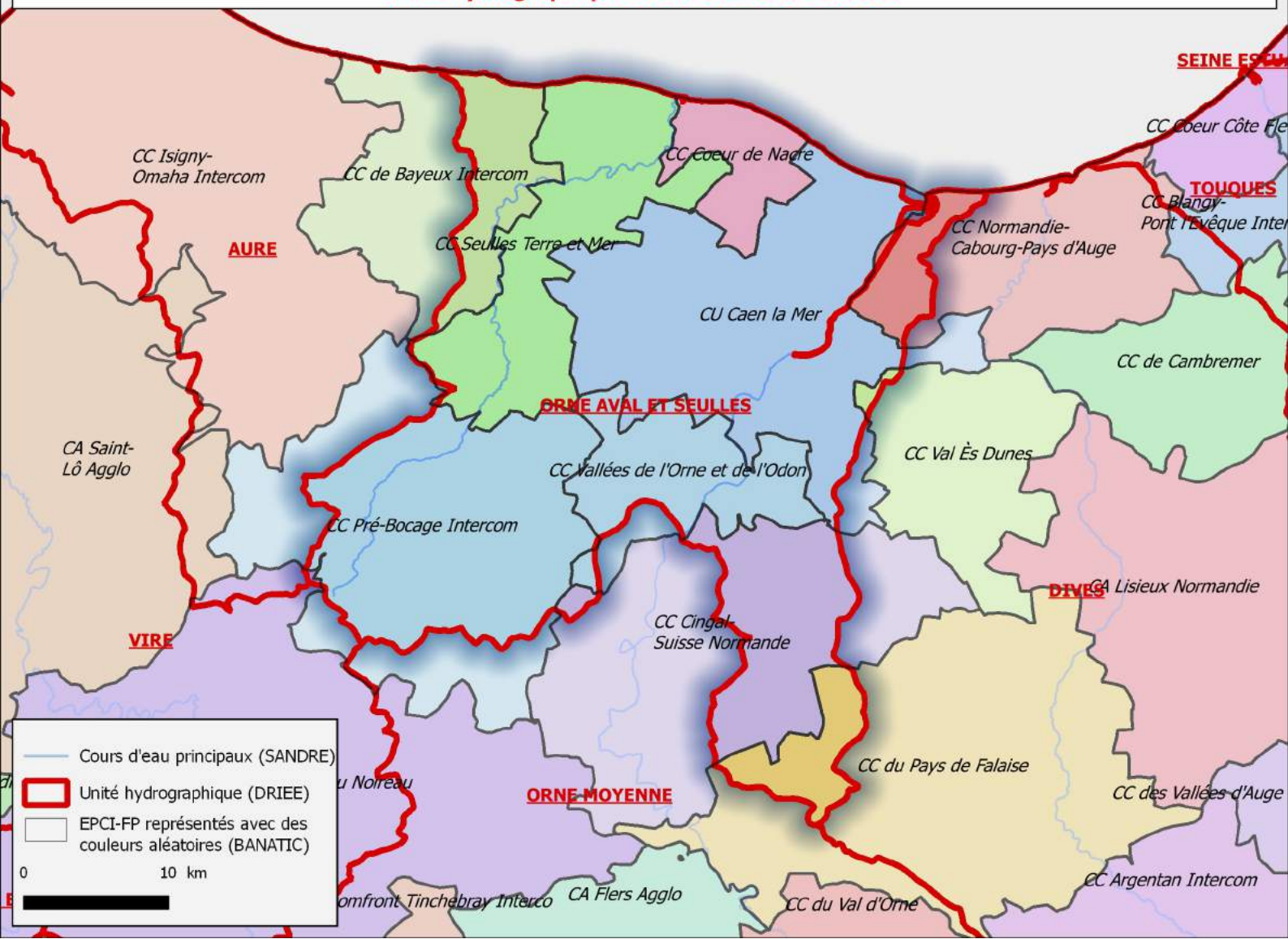
EPCI-FP représentés avec des couleurs aléatoires (BANATIC)

0 10 km

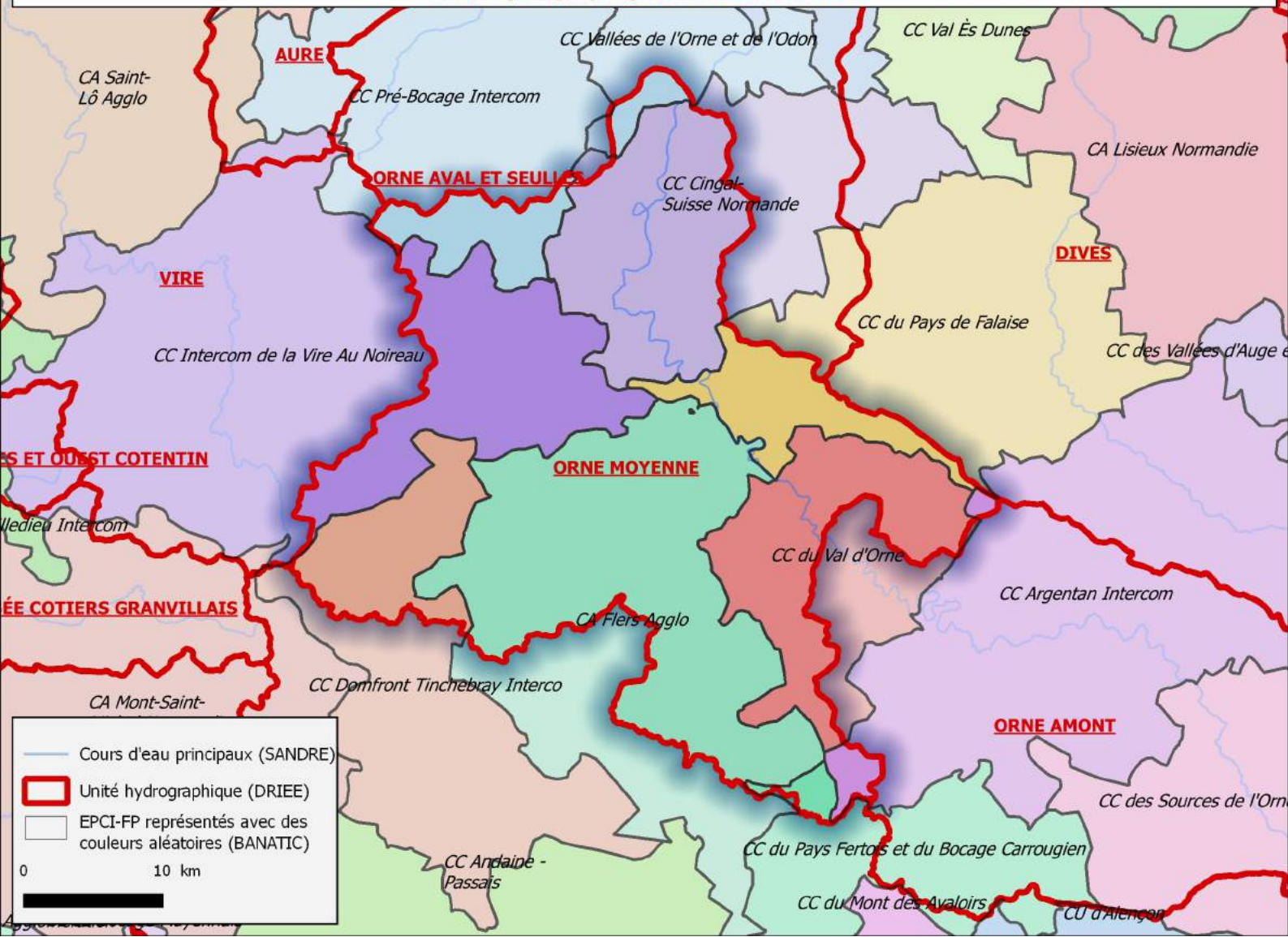
Unité hydrographique : ORNE AMONT



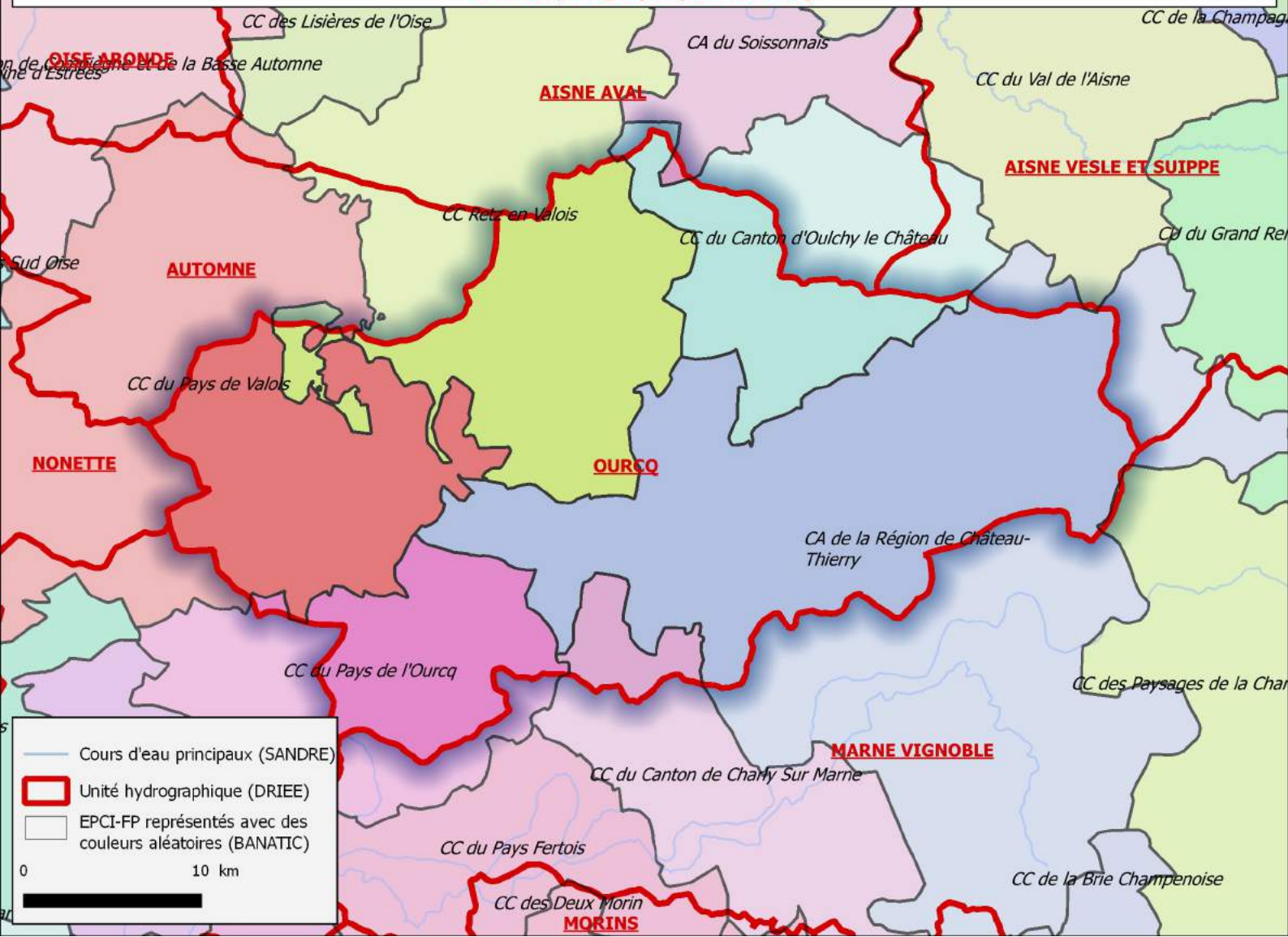
Unité hydrographique : ORNE AVAL ET SEULLES



Unité hydrographique : ORNE MOYENNE



Unité hydrographique : OURCQ



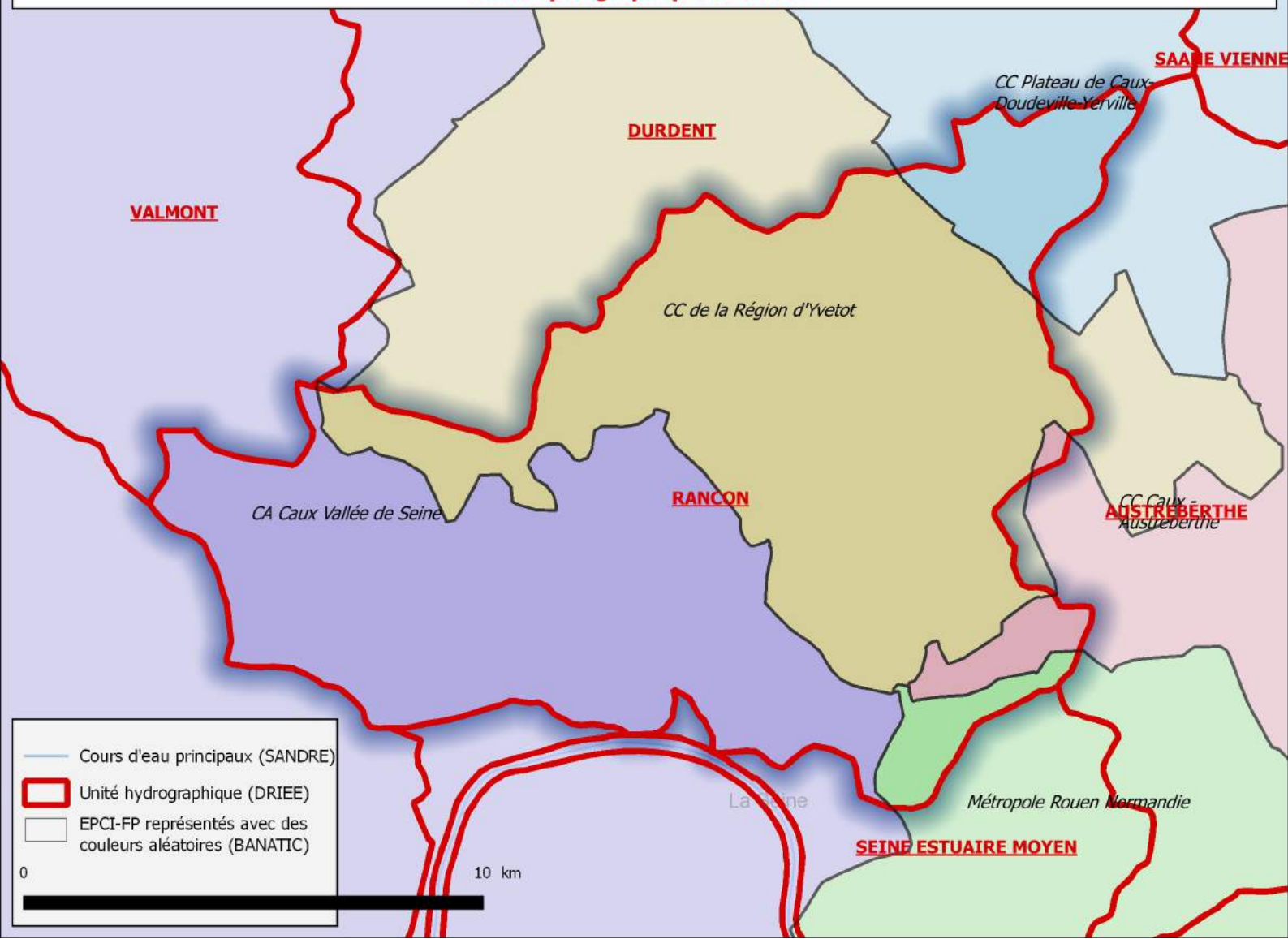
— Cours d'eau principaux (SANDRE)

Unité hydrographique (DRIEE)

EPCI-FP représentés avec des couleurs aléatoires (BANATIC)

0 10 km

Unité hydrographique : RANCON



VALMONT

DURDENT

CC de la Région d'Yvetot

RANCON

CA Caux Vallée de Seine

SAANE VIENNE

*CC Plateau de Caux
Doudeville-Yerville*

AUSTREBÉRTHE

*CC Caux
Austreberthe*

La Seine

Métropole Rouen Normandie

SEINE ESTUAIRE MOYEN

Cours d'eau principaux (SANDRE)

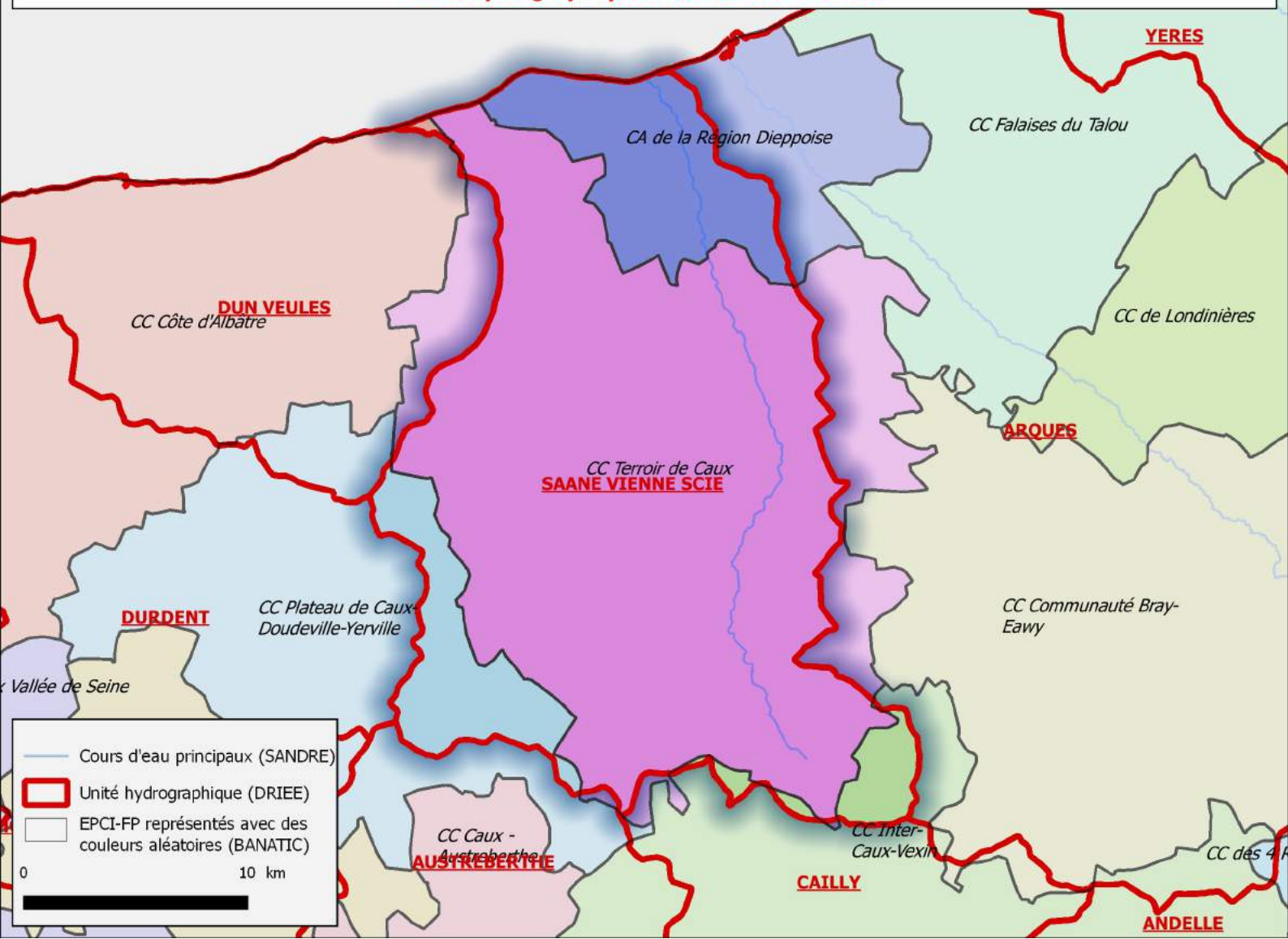
Unité hydrographique (DRIEE)

EPCI-FP représentés avec des couleurs aléatoires (BANATIC)

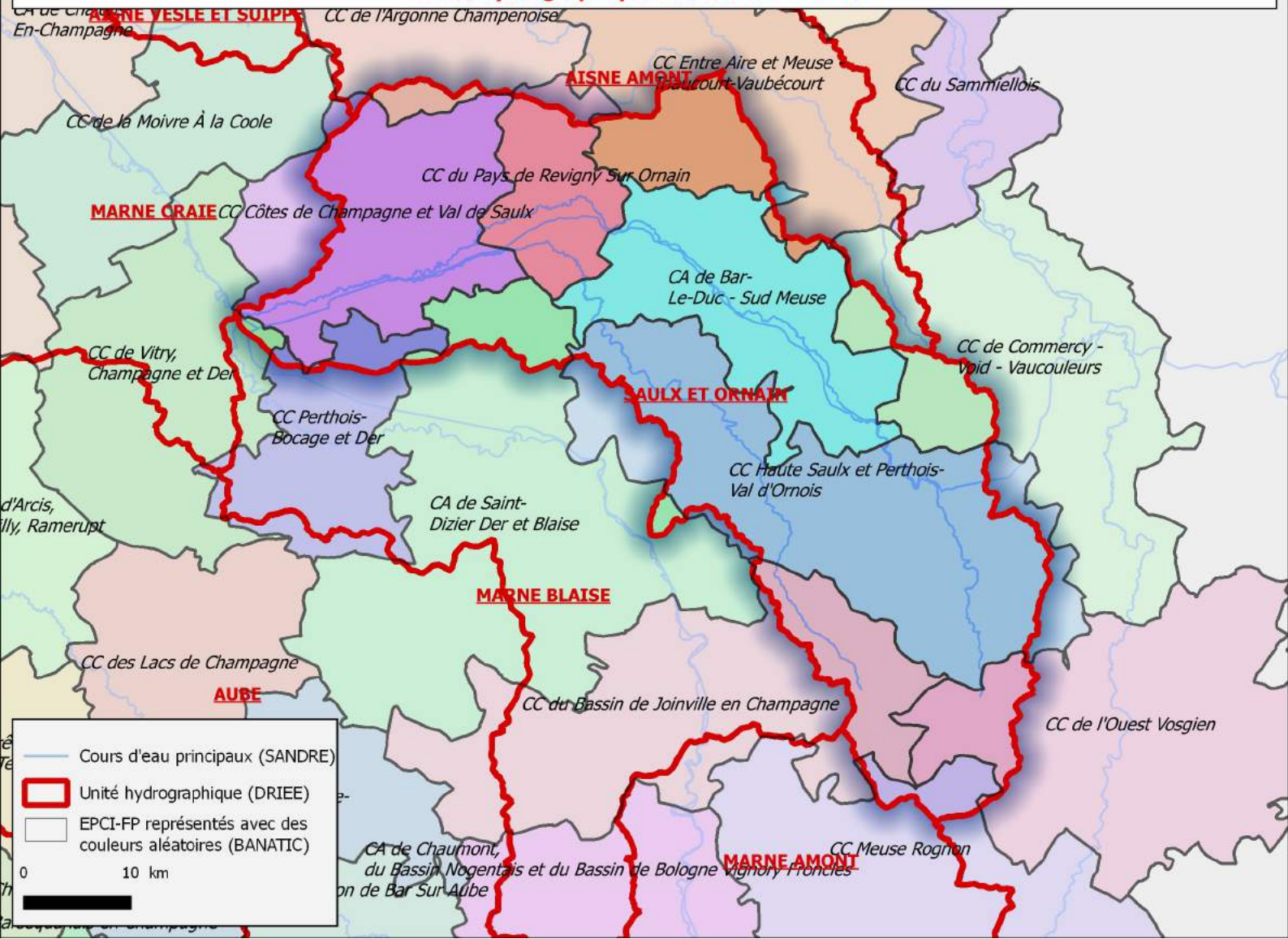
0

10 km

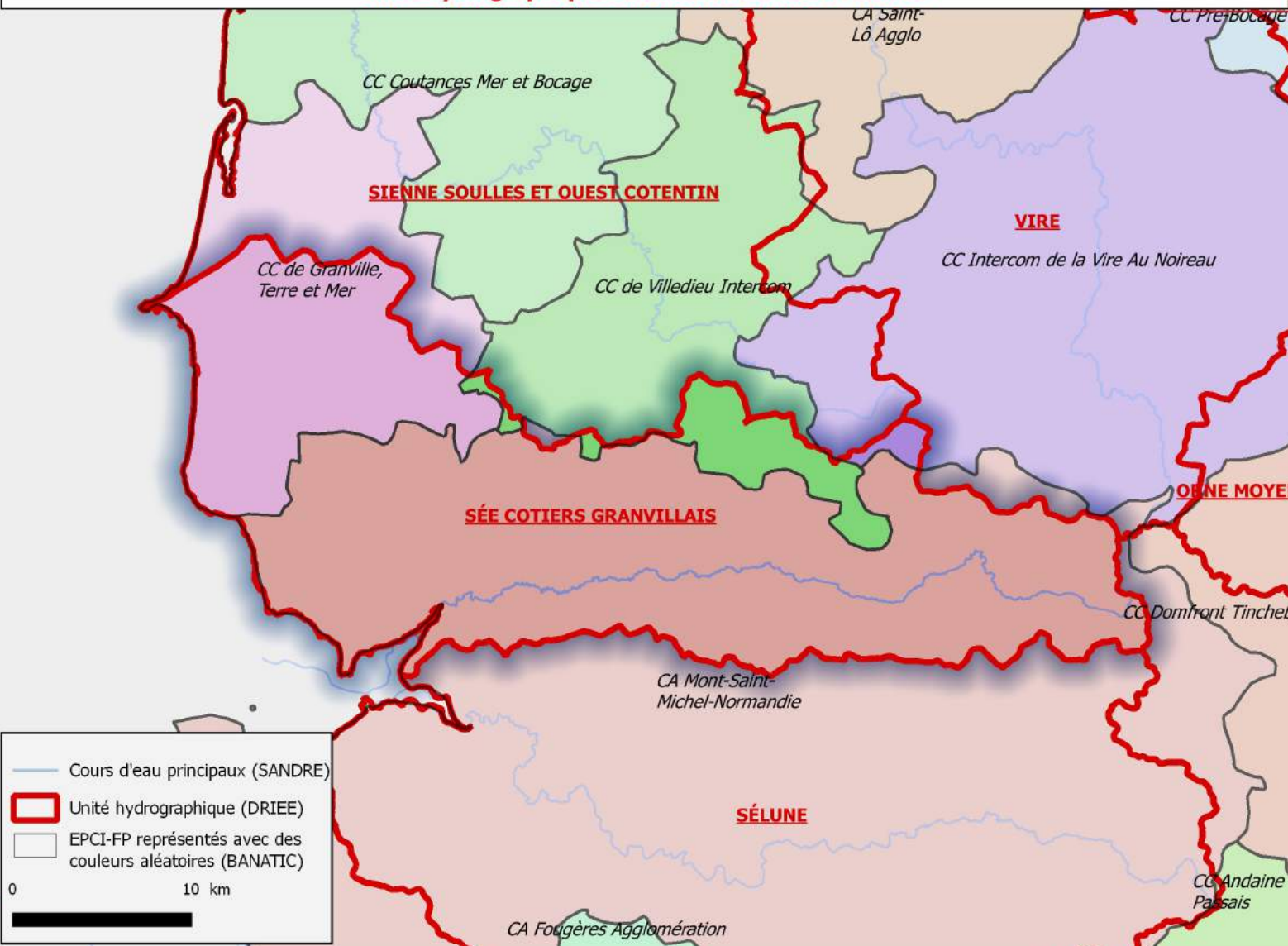
Unité hydrographique : SAANE VIENNE SCIE



Unité hydrographique : SAULX ET ORNAIN



Unité hydrographique : SÉE COTIERS GRANVILLAIS



CC Coutances Mer et Bocage

SIENNE SOULLES ET OUEST COTENTIN

CC de Granville,
Terre et Mer

CC de Villedieu Intercom

VIRE

CC Intercom de la Vire Au Noireau

SÉE COTIERS GRANVILLAIS

ORNE MOYEN

CC Domfront Tinchebr


CA Mont-Saint-
Michel-Normandie


SÉLUNE

CC Andaine
Paysais


CA Fougères Agglomération

— Cours d'eau principaux (SANDRE)

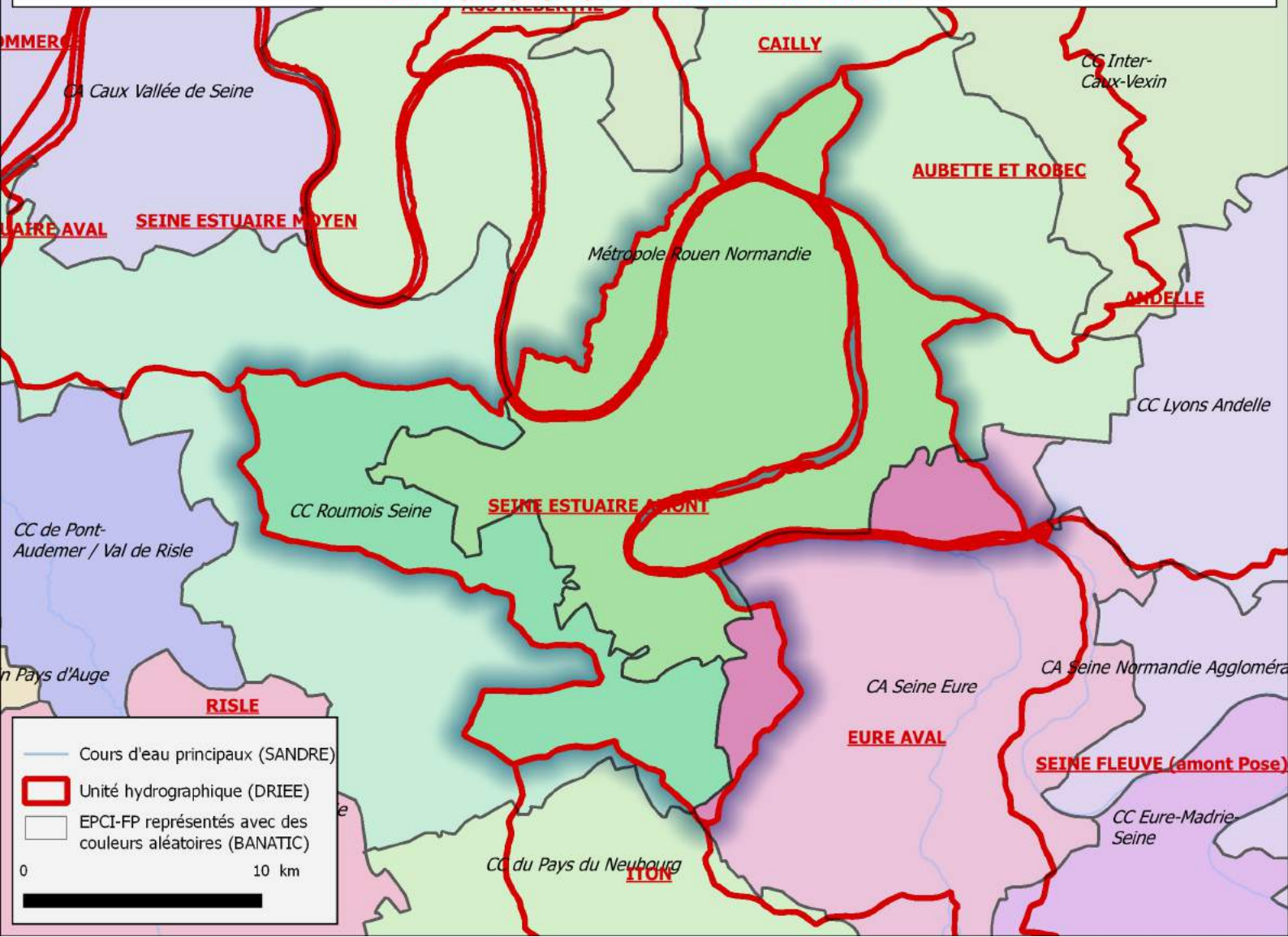
 Unité hydrographique (DRIEE)

 EPCI-FP représentés avec des couleurs aléatoires (BANATIC)

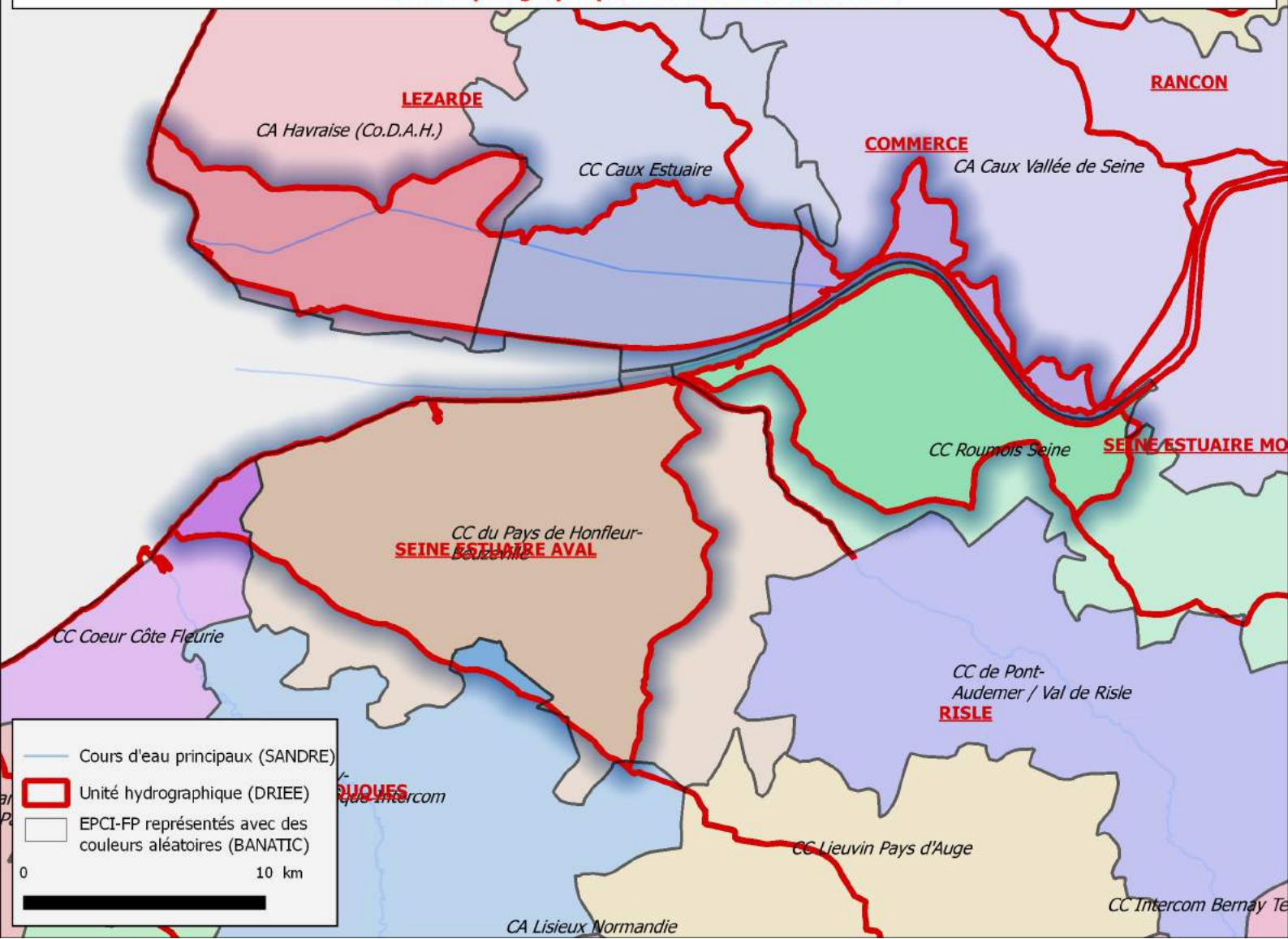
0 10 km



Unité hydrographique : SEINE ESTUAIRE AMONT



Unité hydrographique : SEINE ESTUAIRE AVAL



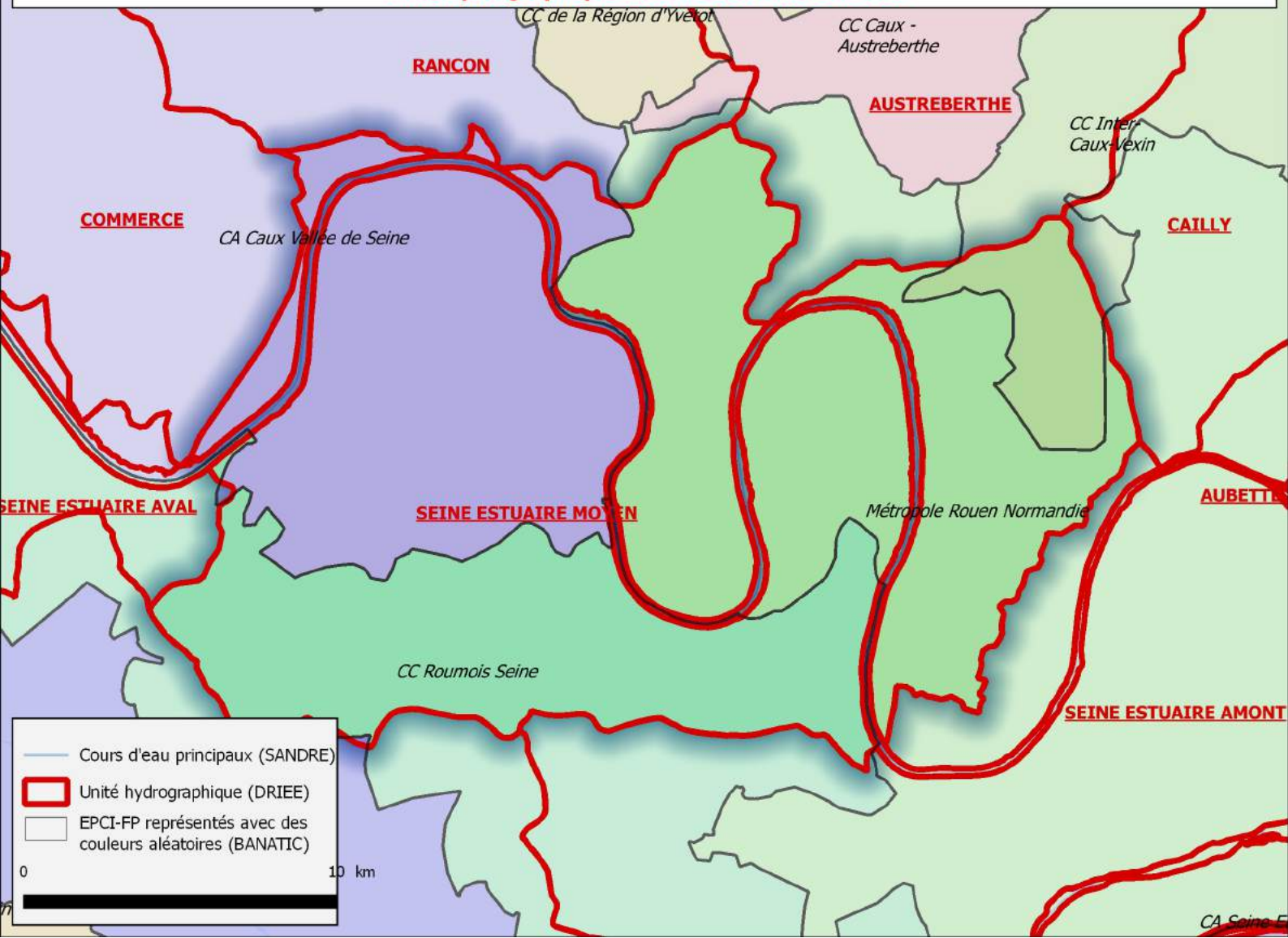
— Cours d'eau principaux (SANDRE)

Unité hydrographique (DRIEE)

EPCI-FP représentés avec des couleurs aléatoires (BANATIC)

0 10 km

Unité hydrographique : SEINE ESTUAIRE MOYEN



COMMERCE

CA Caux Vallée de Seine

RANCON

CC de la Région d'Yvetot

CC Caux -
Austreberthe

AUSTREBERTHE

CC Interr.
Caux-Vexin

CAILLY

SEINE ESTUAIRE AVAL

SEINE ESTUAIRE MOYEN

Métropole Rouen Normandie

AUBETTE

CC Roumois Seine

SEINE ESTUAIRE AMONT

— Cours d'eau principaux (SANDRE)

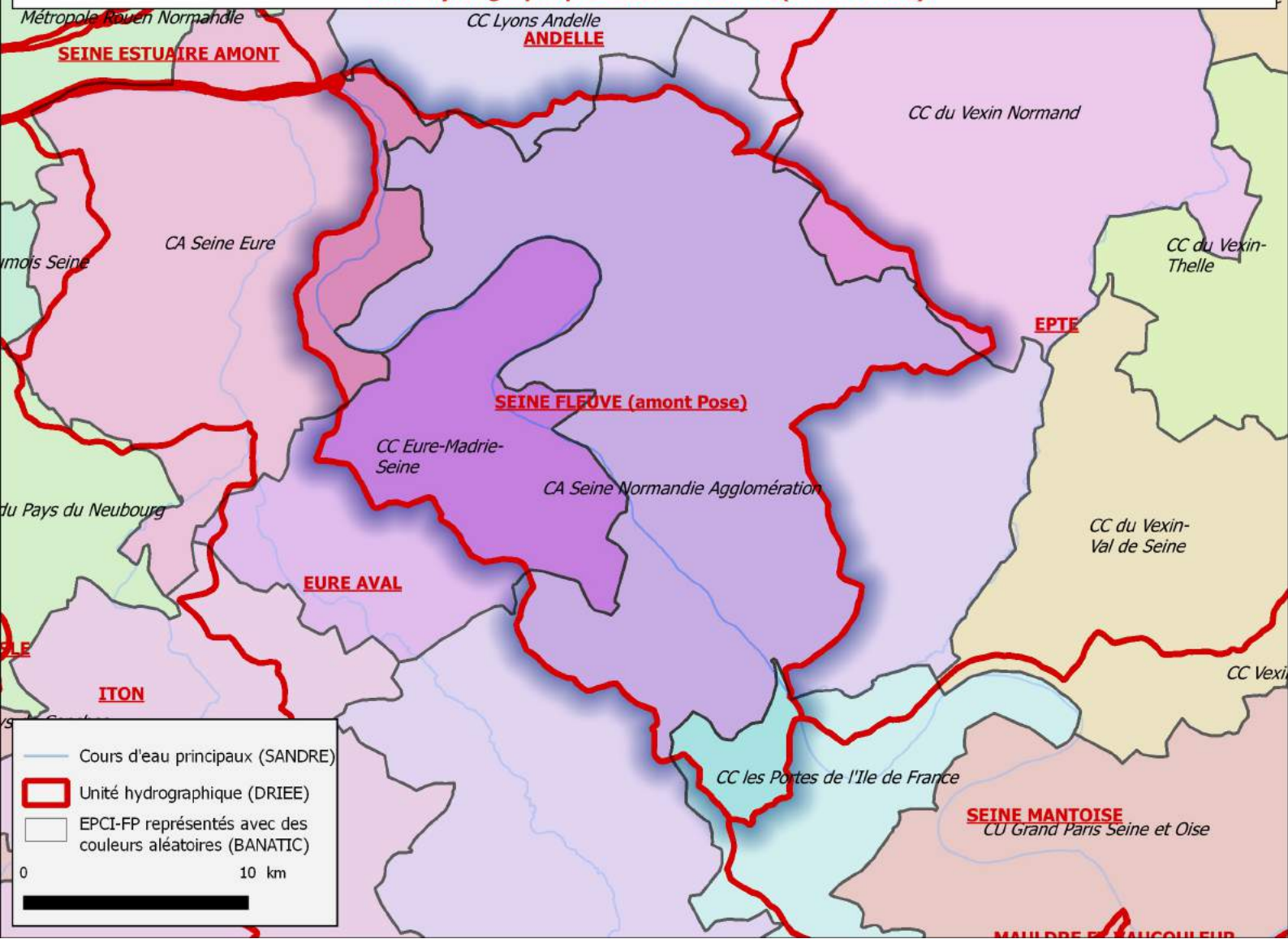
▭ Unité hydrographique (DRIEE)

▭ EPCI-FP représentés avec des couleurs aléatoires (BANATIC)

0 10 km

CA Seine F

Unité hydrographique : SEINE FLEUVE (amont Pose)



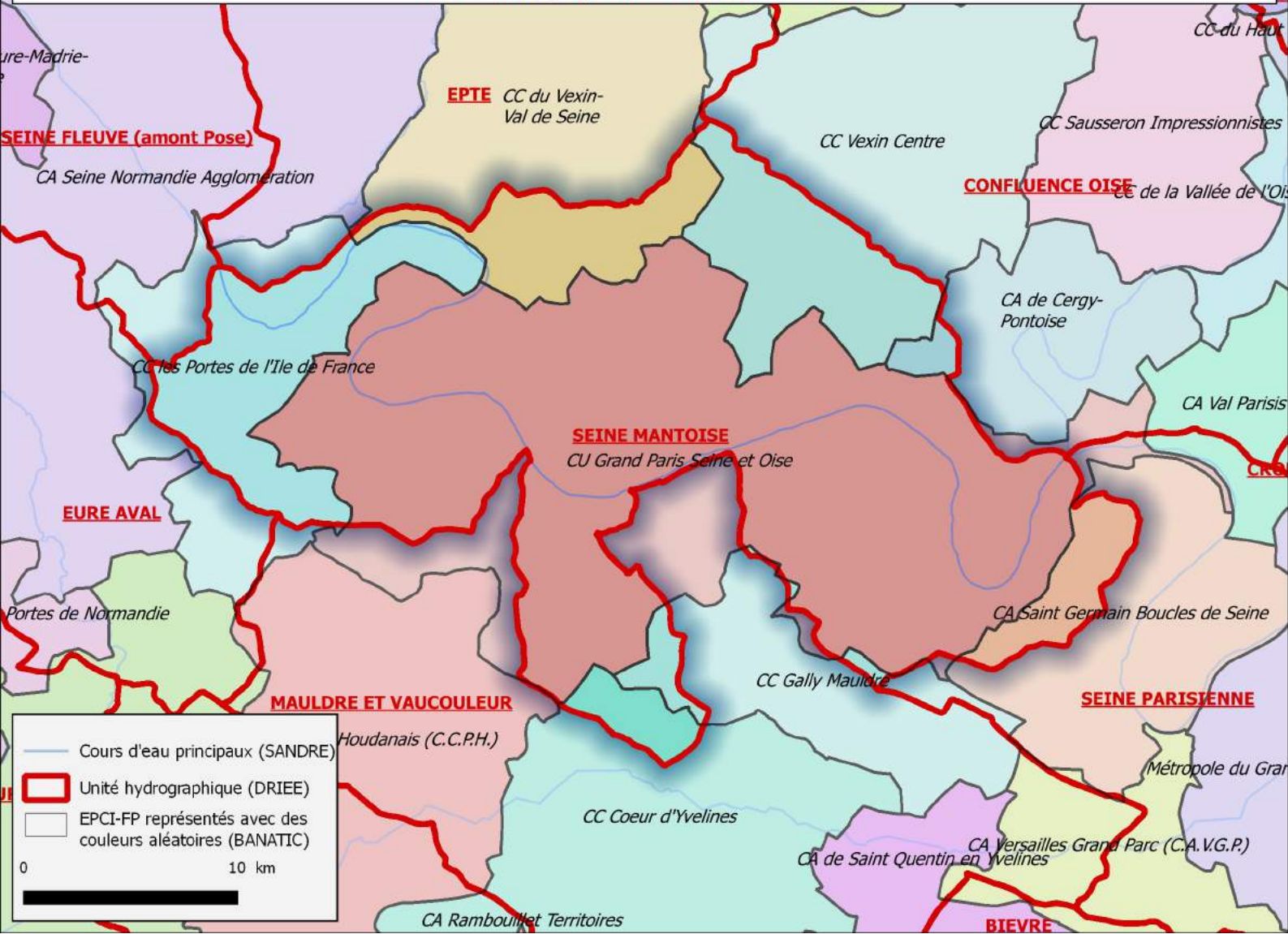
— Cours d'eau principaux (SANDRE)

Unité hydrographique (DRIEE)

EPCI-FP représentés avec des couleurs aléatoires (BANATIC)

0 10 km

Unité hydrographique : SEINE MANTOISE



Unité hydrographique : SÉLUNE

SÉE COTIERS GRANVILLAIS

CA Mont-Saint-Michel-Normandie

SÉLUNE

CC Domfront Tinchebray I

CC Andaine - Passais

CC Couesnon Marches de Bretagne

CA Fougères Agglomération

CC du Bocage Mayennais

CC de l'Ernée

— Cours d'eau principaux (SANDRE)

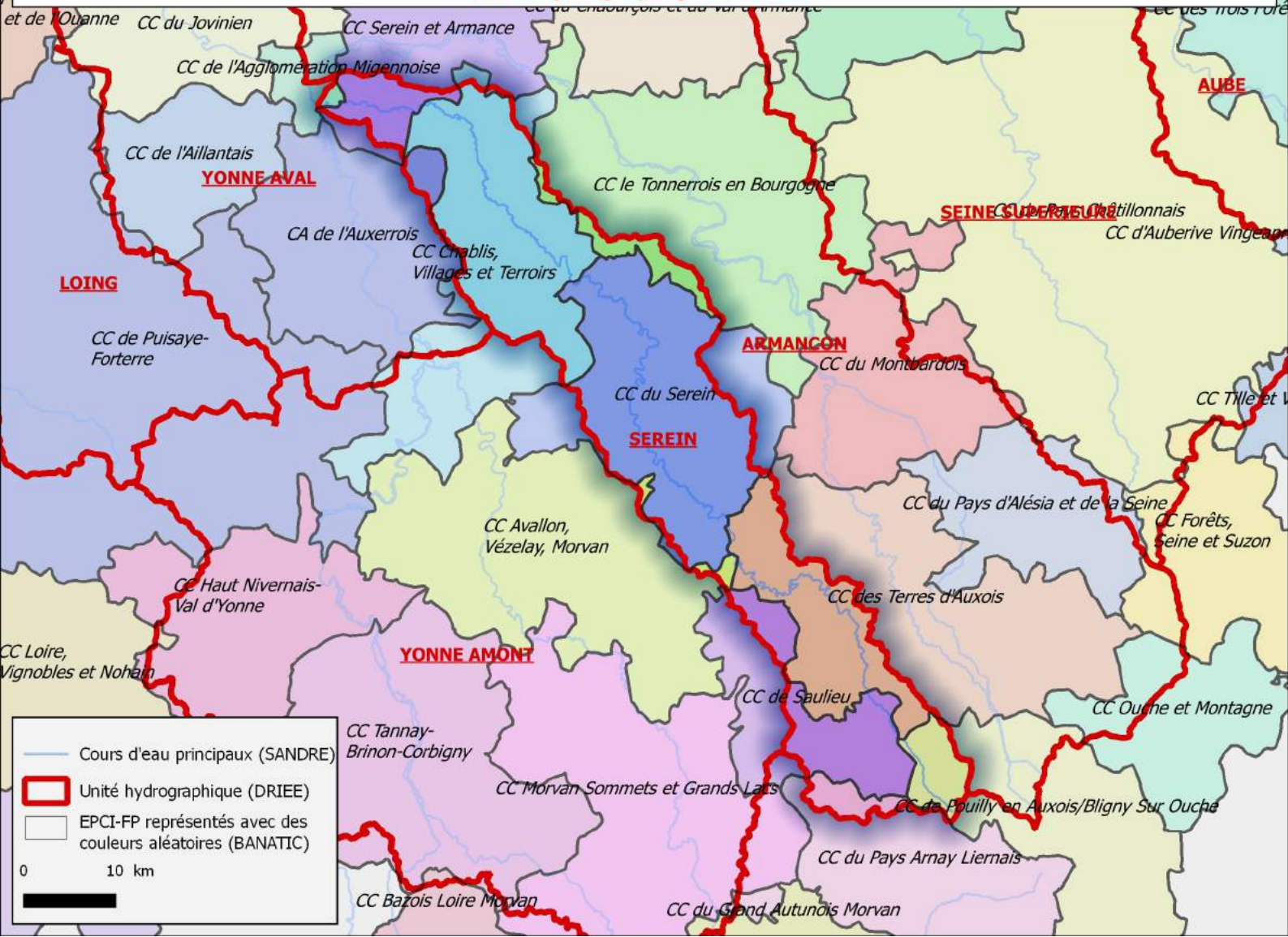
▭ Unité hydrographique (DRIEE)

▭ EPCI-FP représentés avec des couleurs aléatoires (BANATIC)

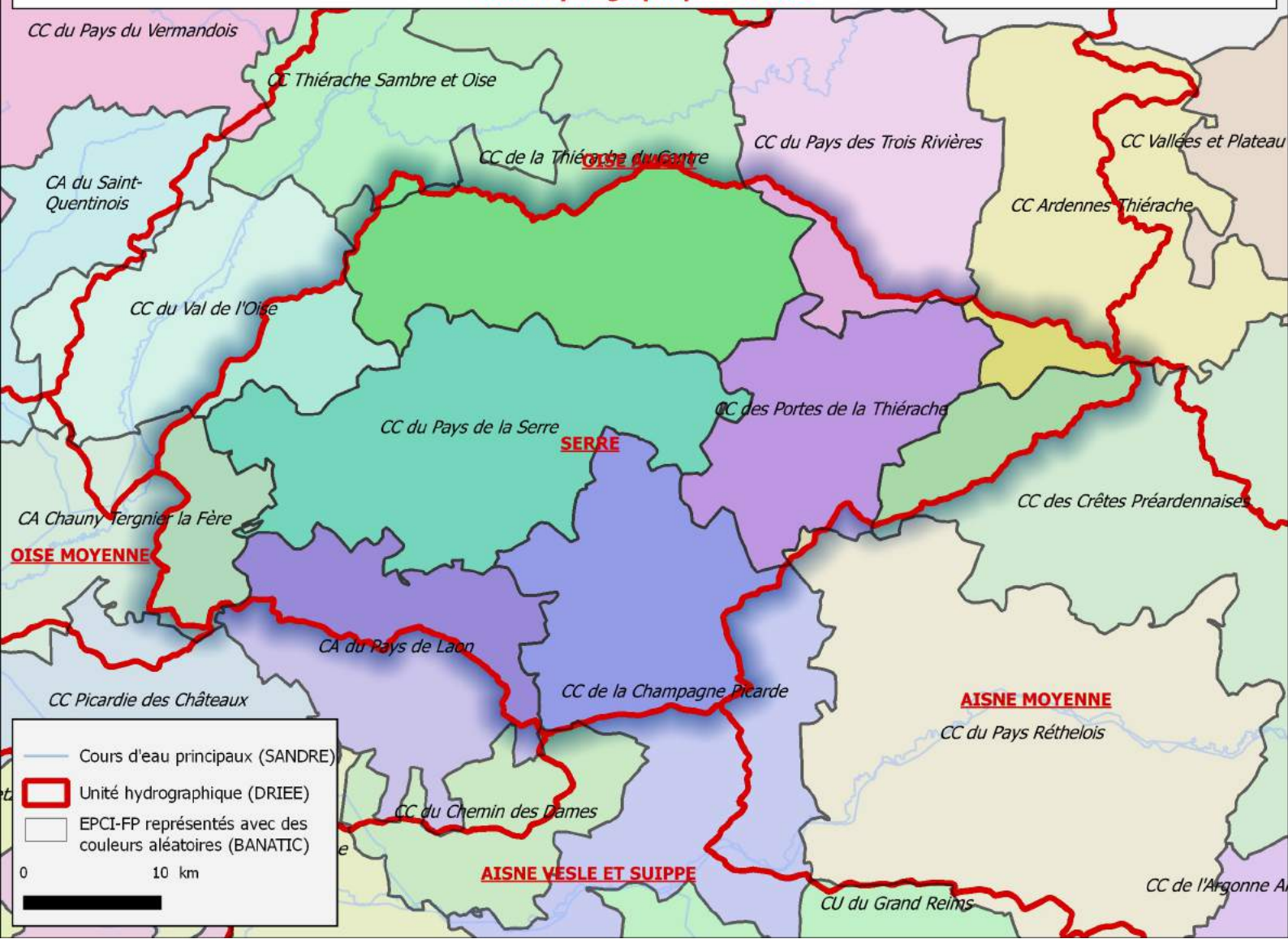
0 10 km



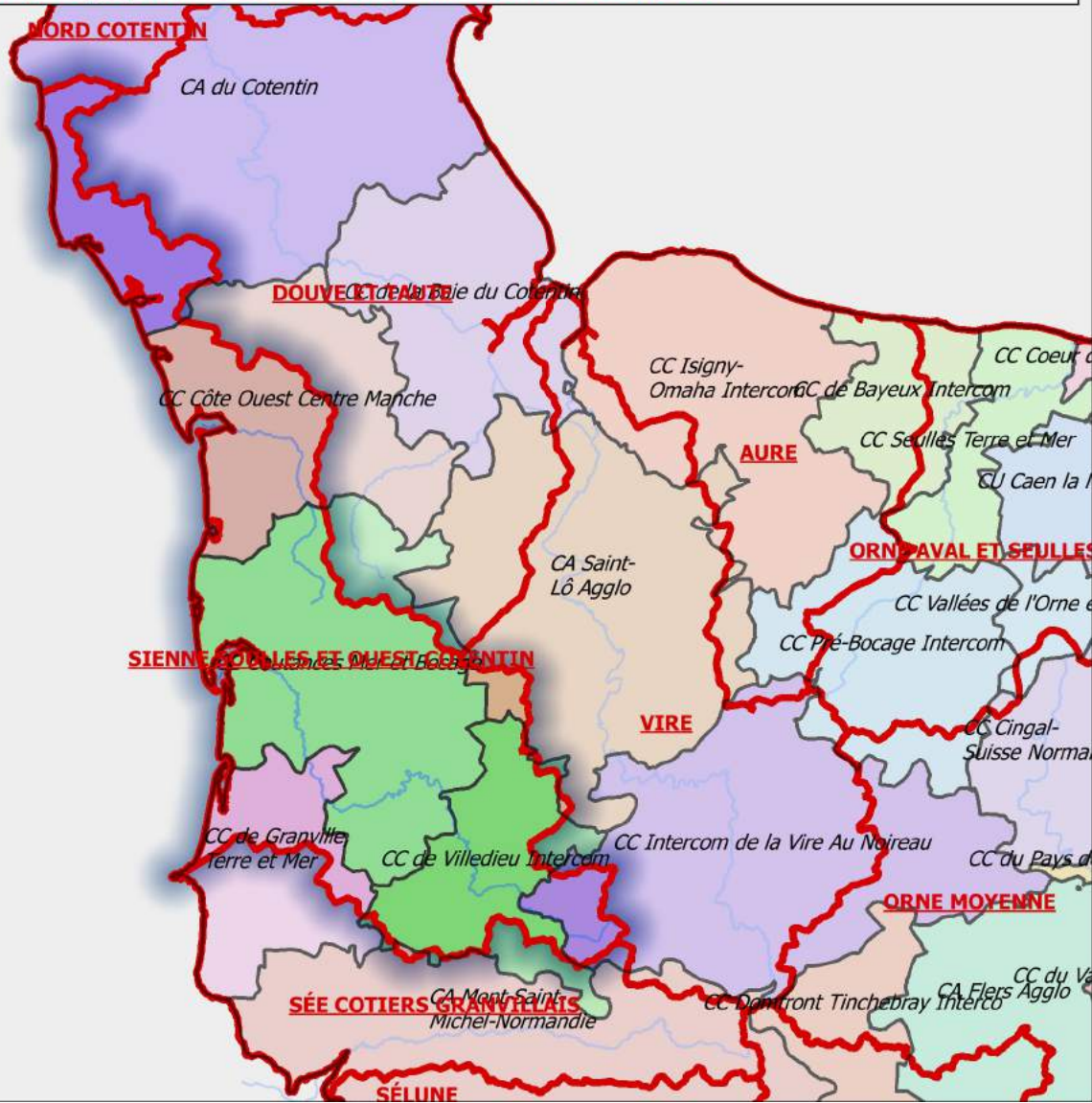
Unité hydrographique : SEREIN




Unité hydrographique : SERRE




Unité hydrographique : SIENNE SOULLES ET OUEST COTENTIN




— Cours d'eau principaux (SANDRE)

 Unité hydrographique (DRIEE)

 EPCI-FP représentés avec des couleurs aléatoires (BANATIC)

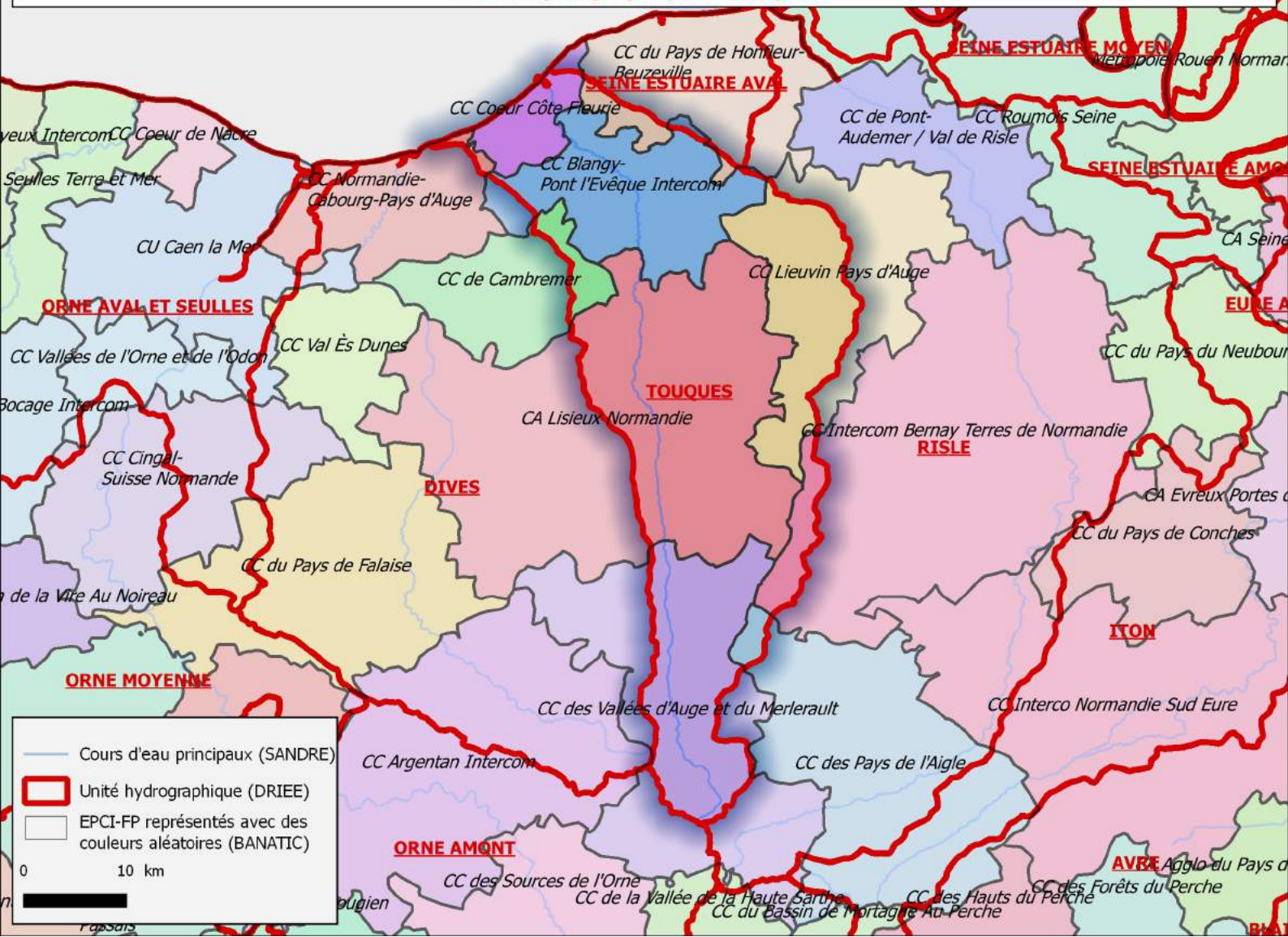
0 10 km



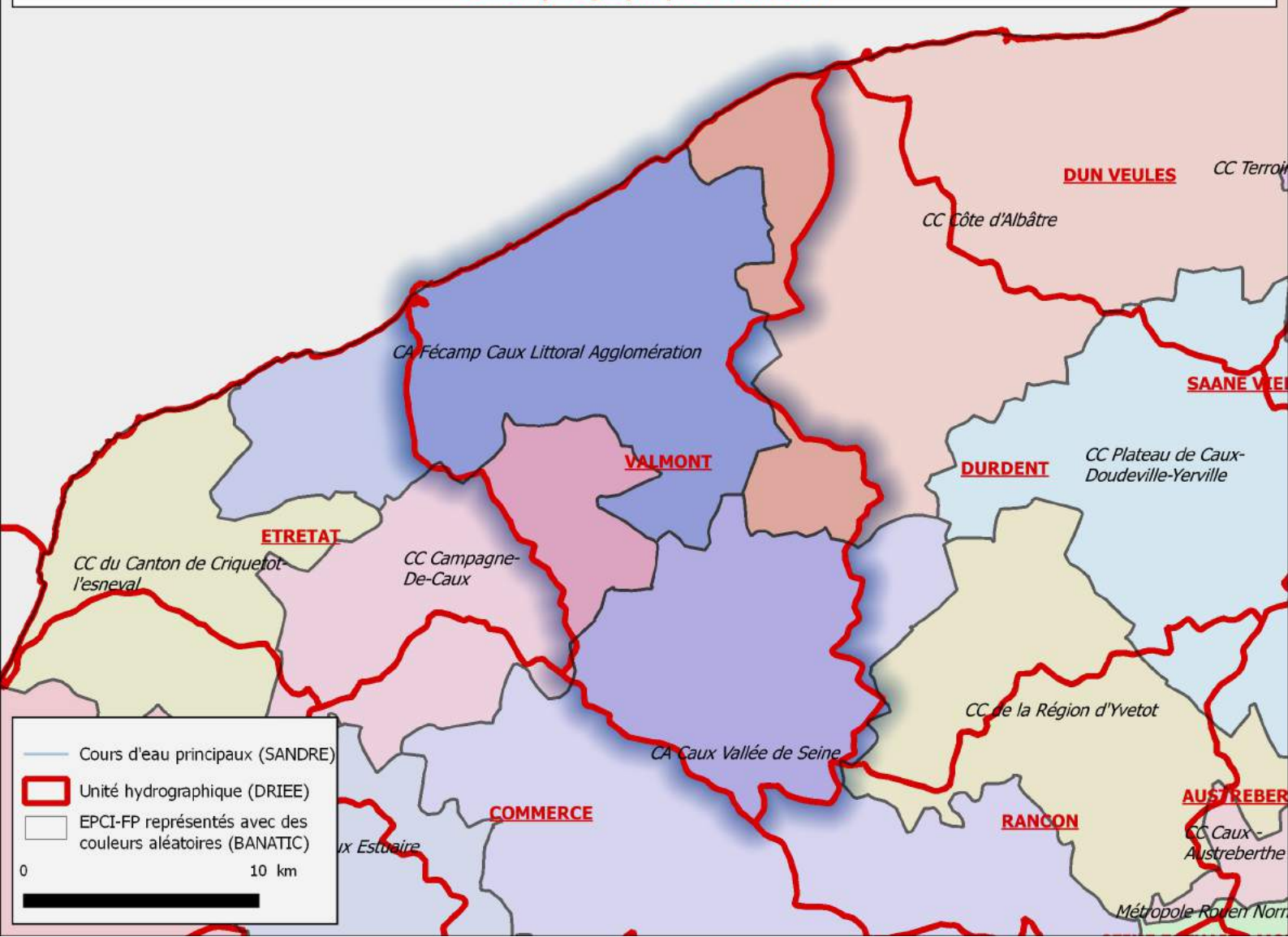
Unité hydrographique : THERAIN



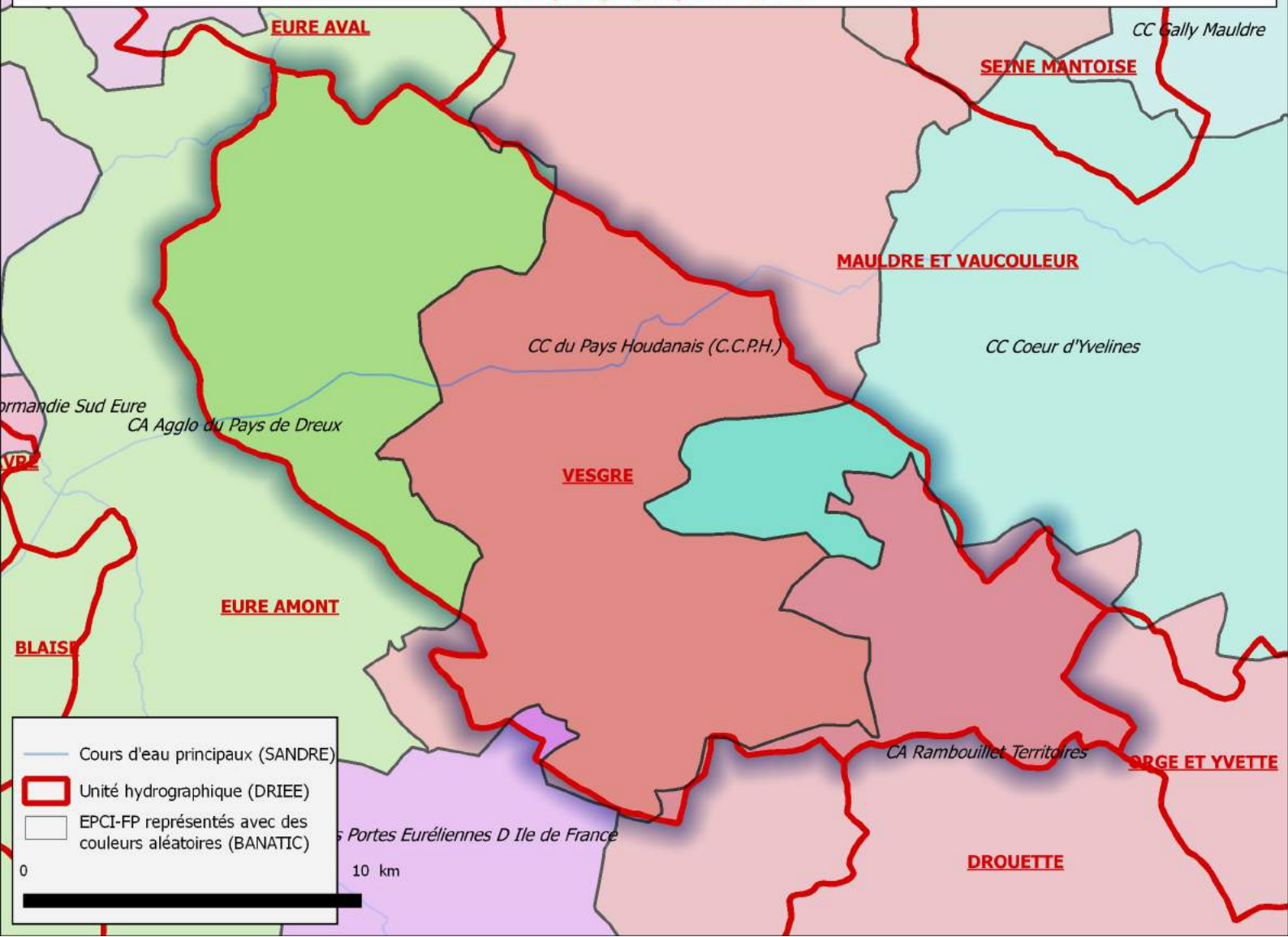
Unité hydrographique : TOUQUES



Unité hydrographique : VALMONT



Unité hydrographique : VESGRE



EURE AVAL

CC Gally Mauldre

SEINE MANTOISE

MAULDRE ET VAUCOULEUR

CC du Pays Houdanais (C.C.P.H.)

CC Coeur d'Yvelines

Normandie Sud Eure

CA Agglo du Pays de Dreux

BLAISE

VESGRE

EURE AMONT

CA Rambouillet Territoires

ORGE ET YVETTE

Portes Euréliennes D Ile de France

DROUETTE

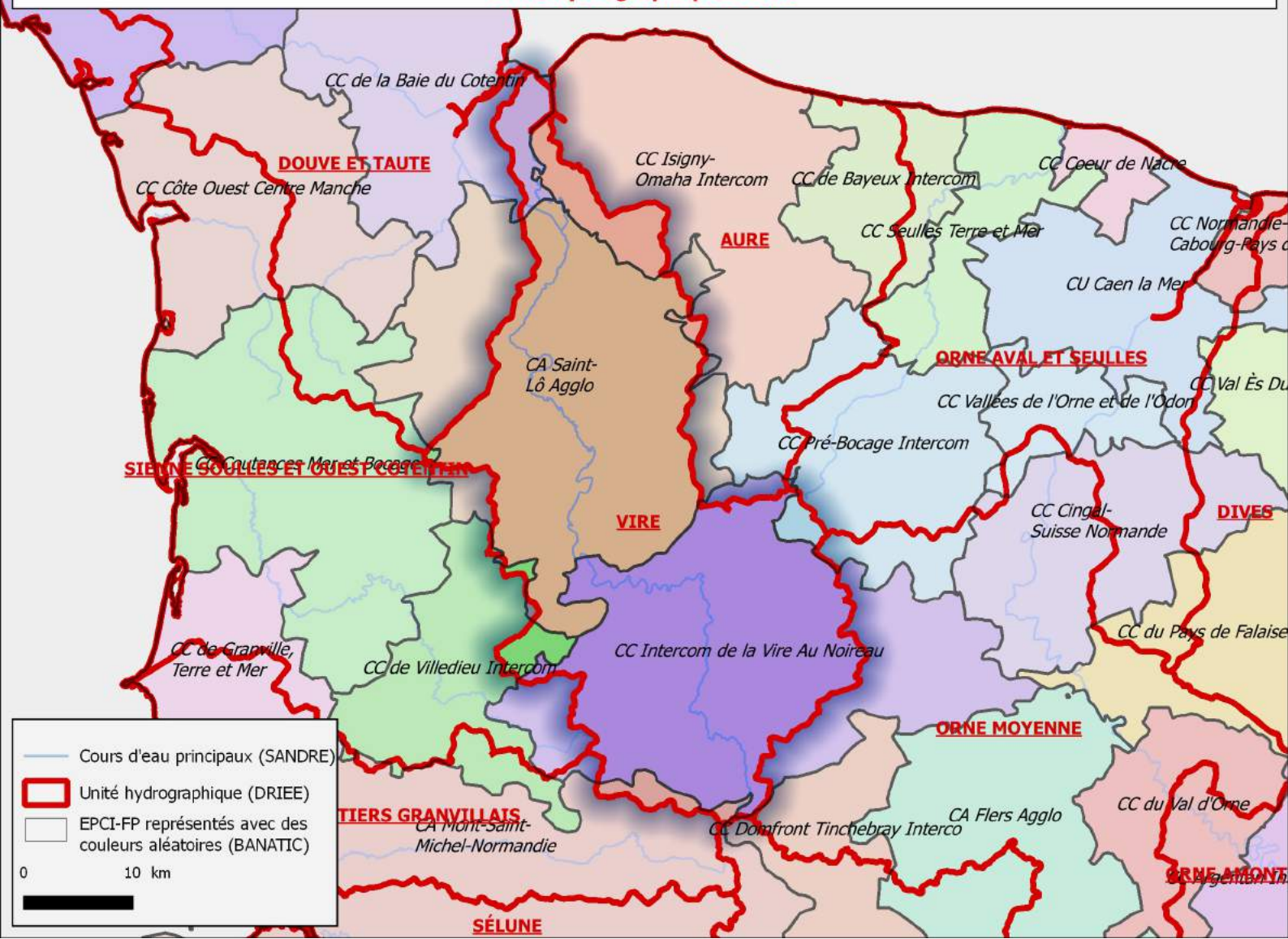
Cours d'eau principaux (SANDRE)

Unité hydrographique (DRIEE)

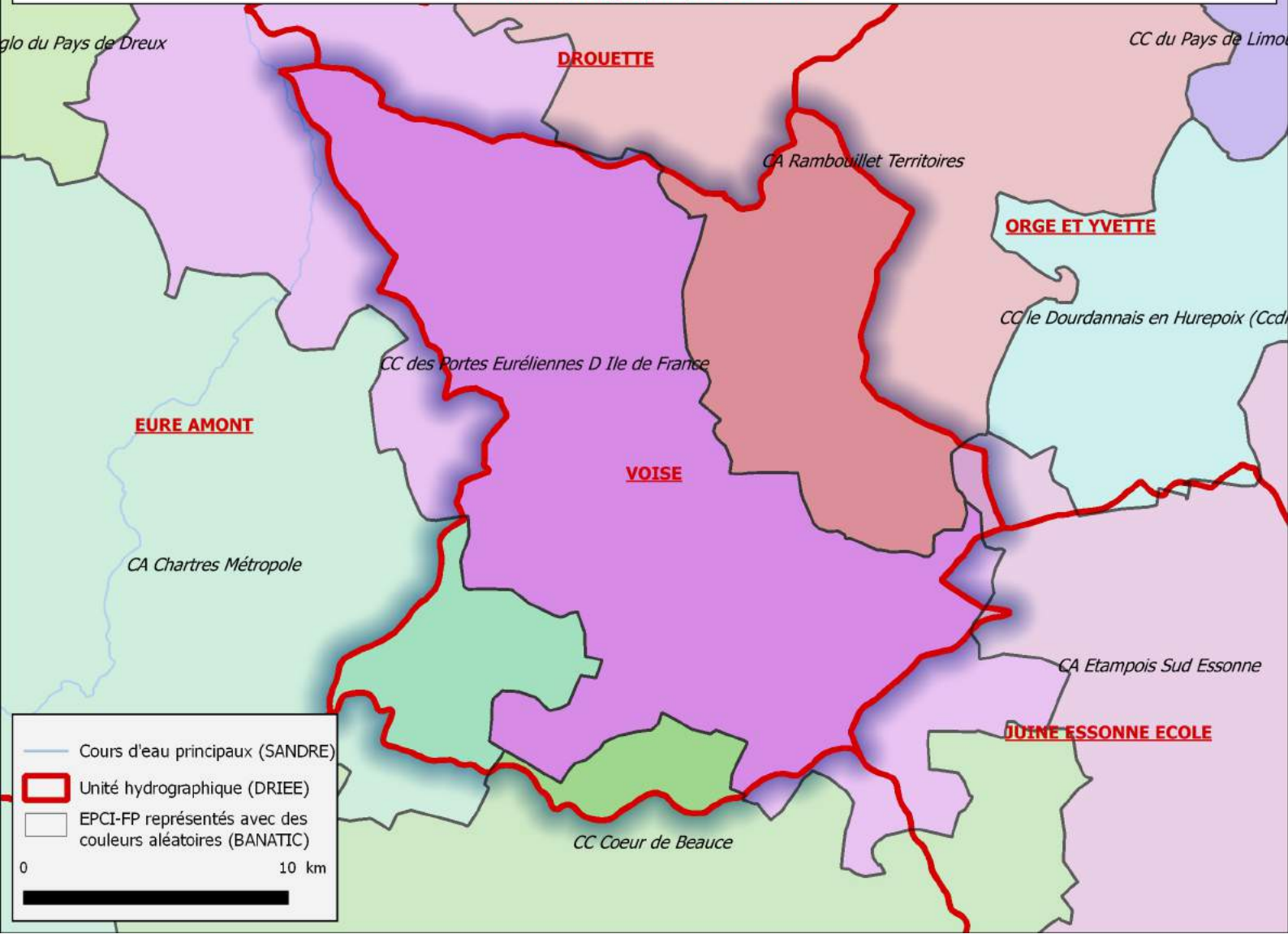
EPCI-FP représentés avec des couleurs aléatoires (BANATIC)

0 10 km

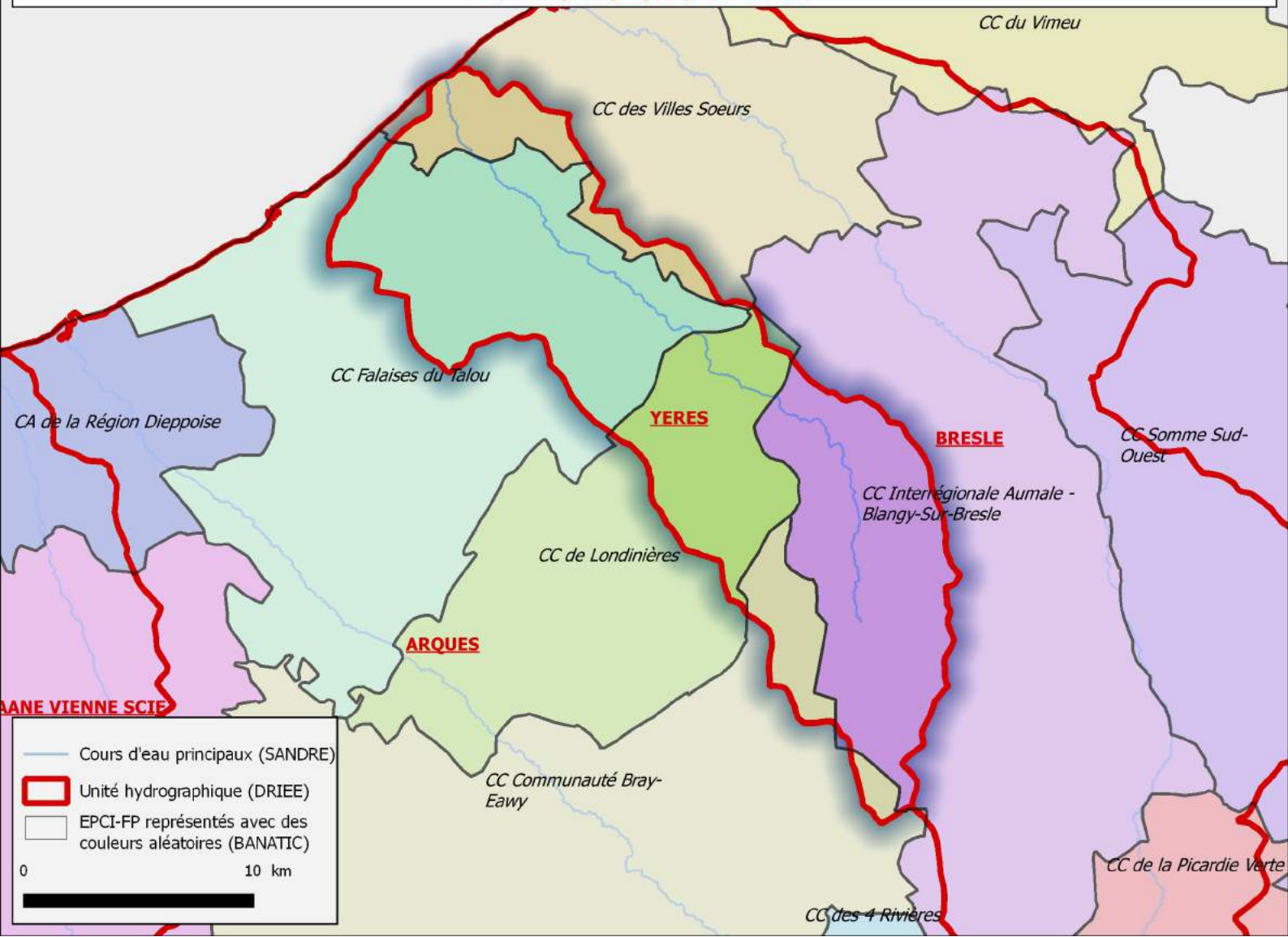
Unité hydrographique : VIRE



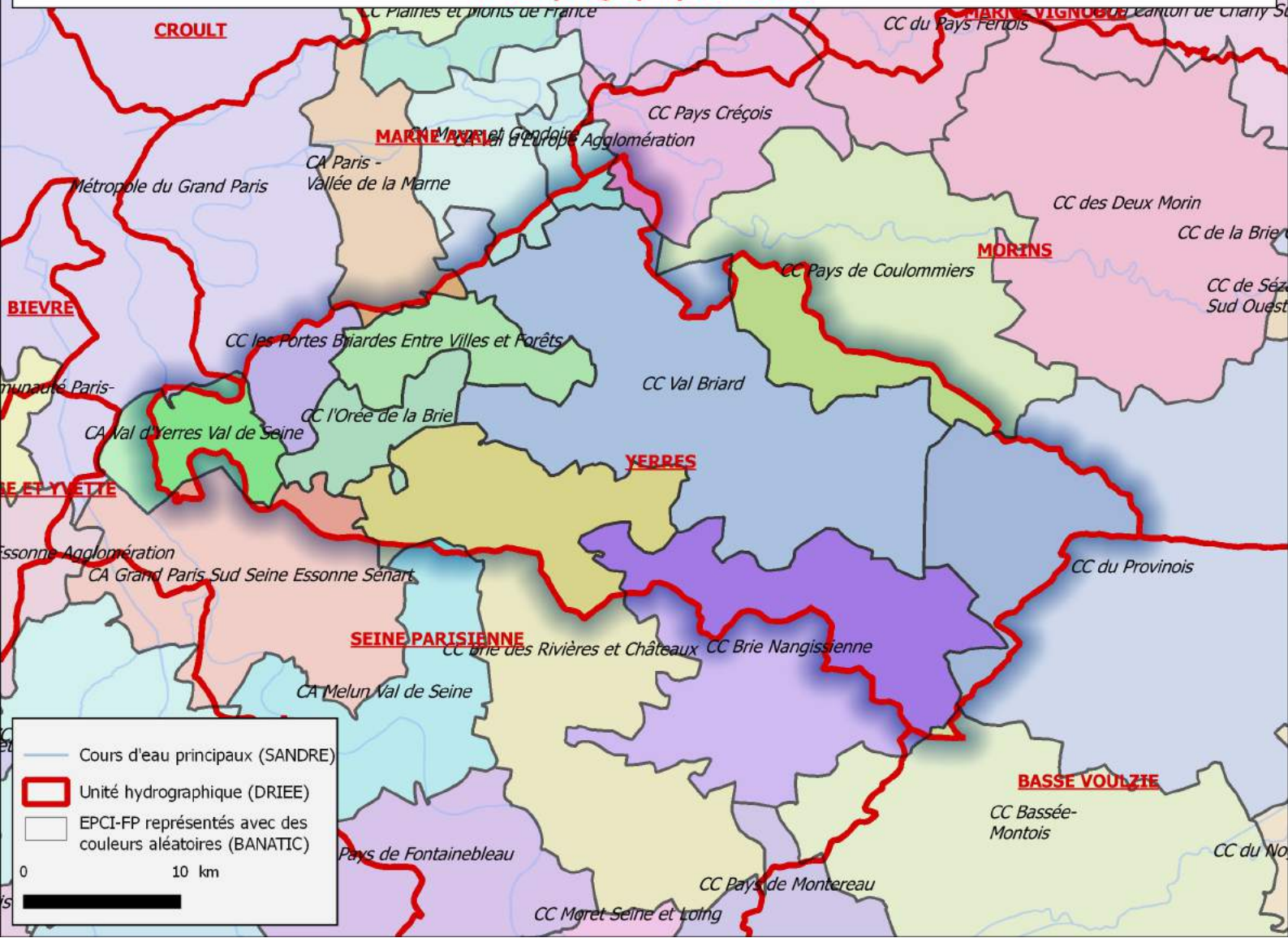
Unité hydrographique : VOISE



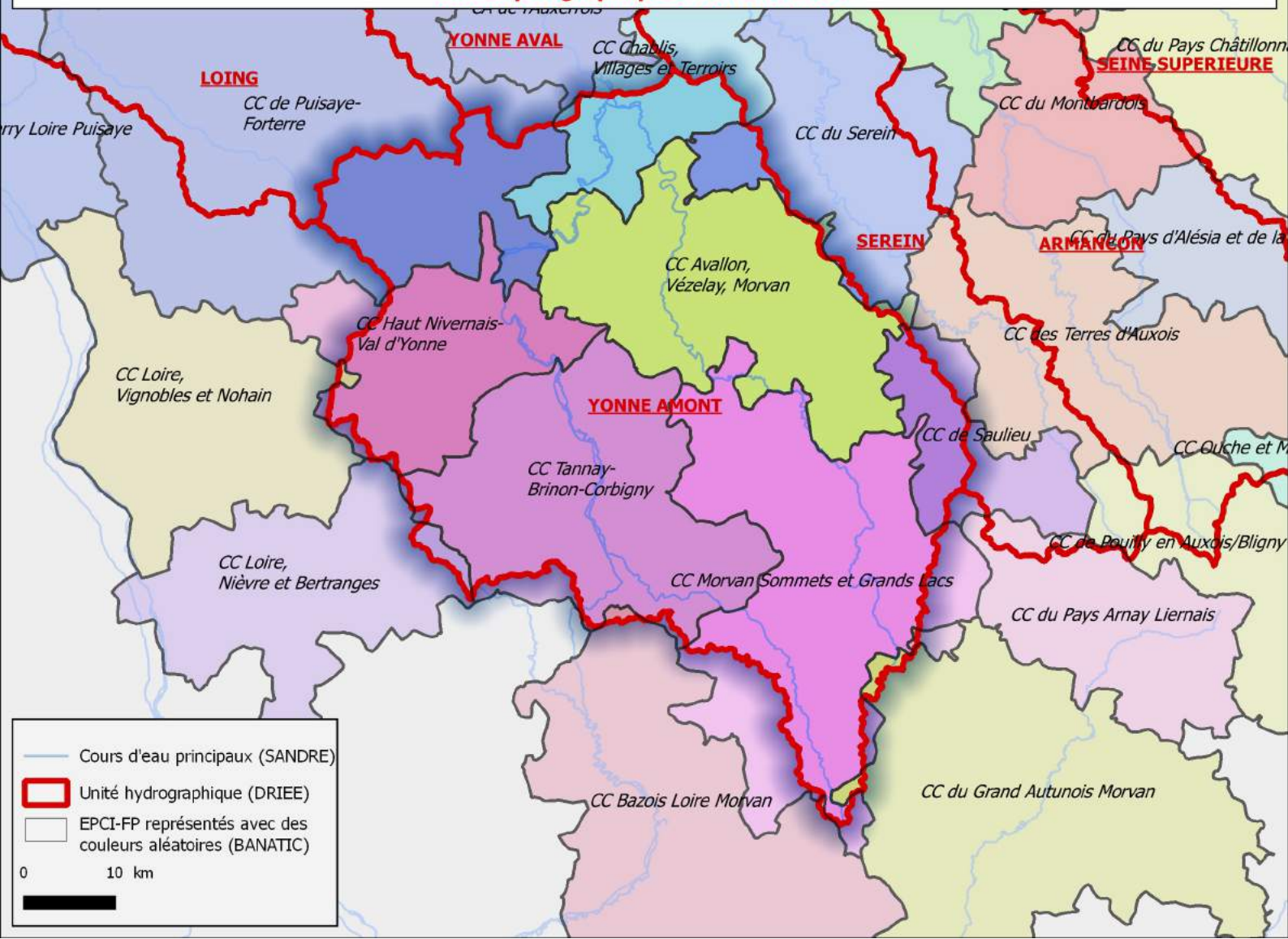
Unité hydrographique : YERES



Unité hydrographique : YERRES



Unité hydrographique : YONNE AMONT



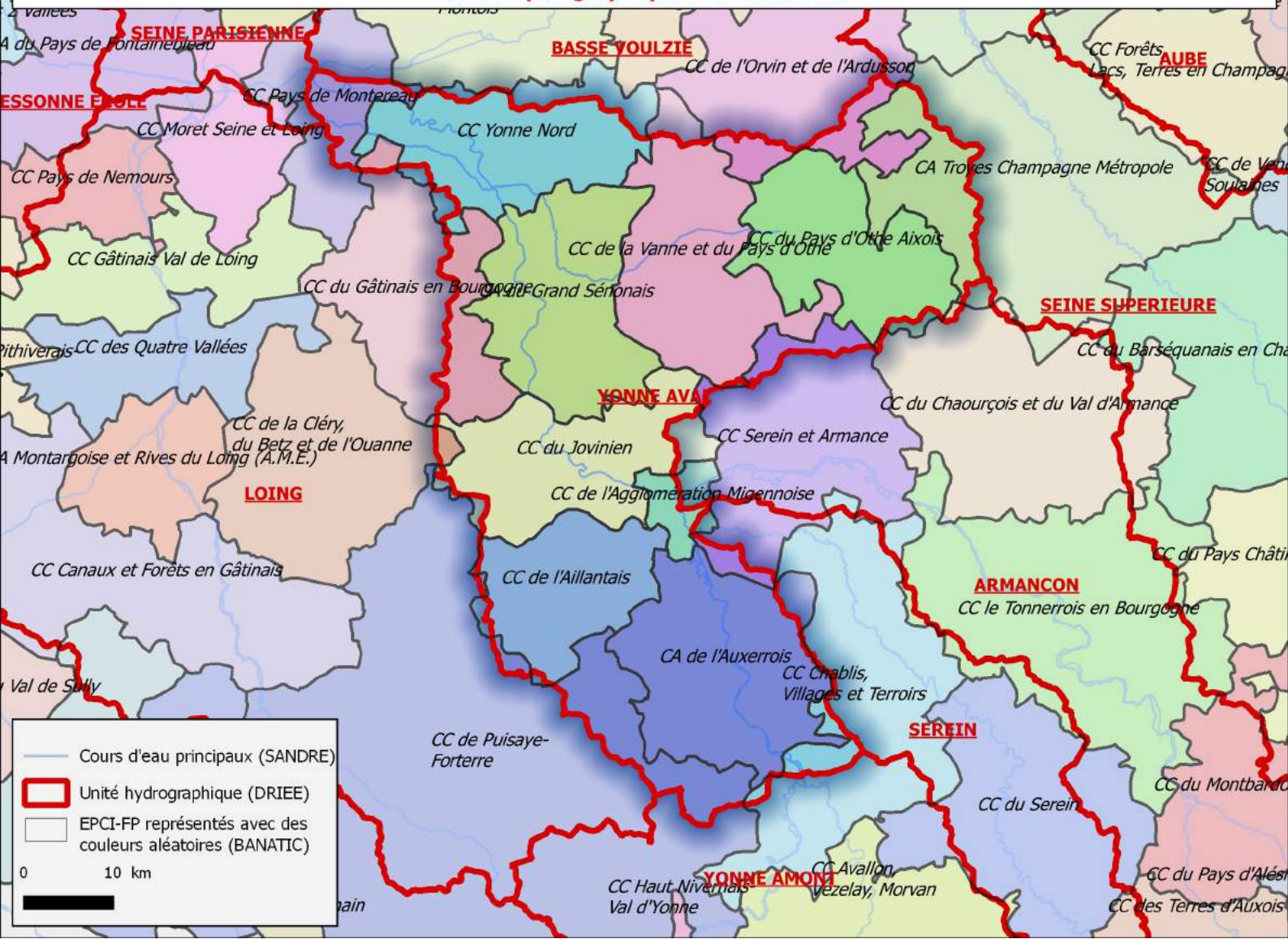
— Cours d'eau principaux (SANDRE)




Unité hydrographique (DRIEE)

EPCI-FP représentés avec des couleurs aléatoires (BANATIC)

0 10 km

Unité hydrographique : YONNE AVAL



-  Cours d'eau principaux (SANDRE)
-  Unité hydrographique (DRIEE)
-  EPCI-FP représentés avec des couleurs aléatoires (BANATIC)

0 10 km

