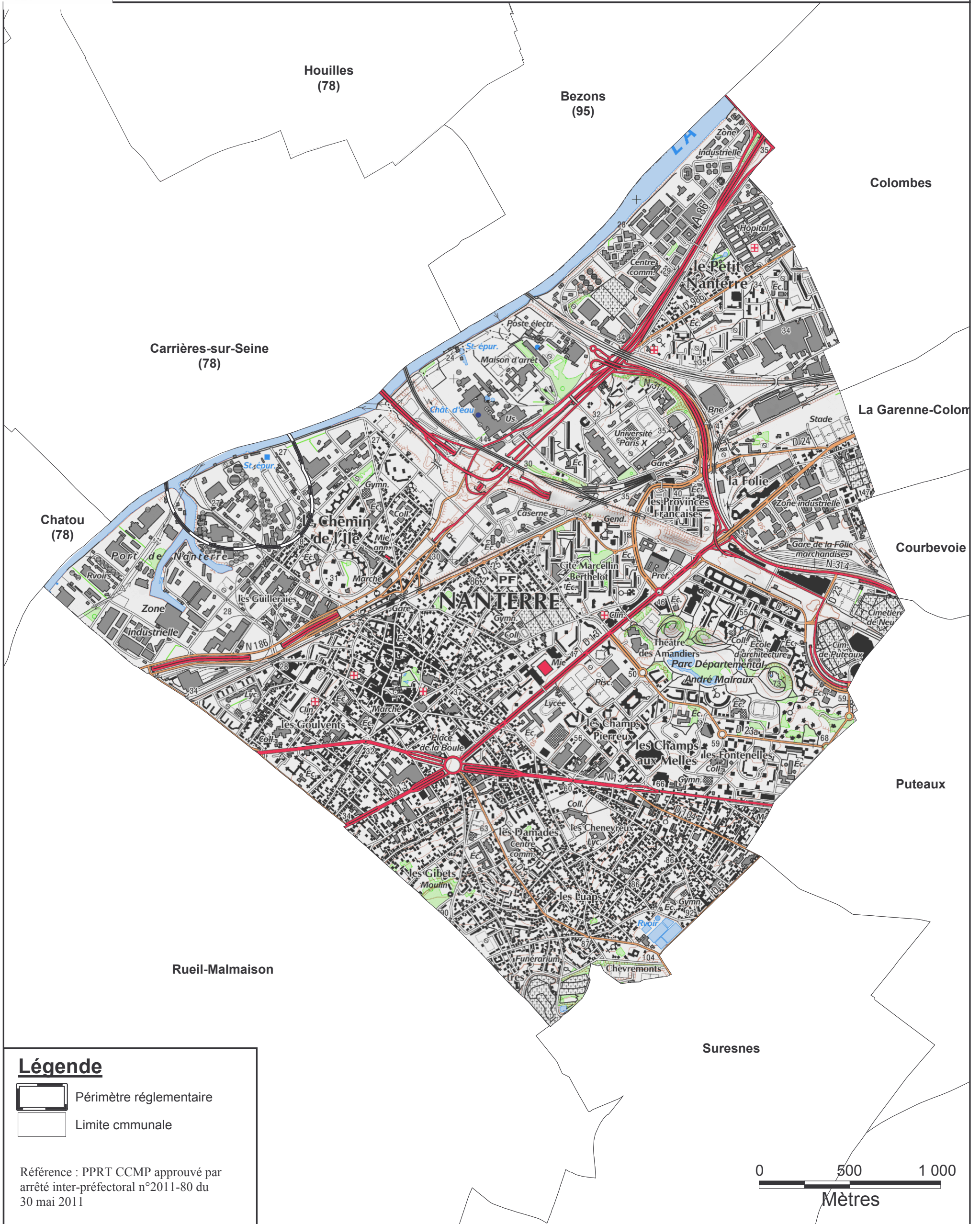






Direction régionale
et interdépartementale
de l'Équipement
et de l'Aménagement
ÎLE-DE-FRANCE
Unité territoriale des Hauts-de-Seine

Périmètre réglementaire du Plan de Prévention des Risques Technologiques (PPRT) du dépôt pétrolier CCMP



Légende

-  Périmètre réglementaire
-  Limite communale

Référence : PPRT CCMP approuvé par
arrêté inter-préfectoral n°2011-80 du
30 mai 2011

Fond de plan : STIC (2009)
BD TOPO - © IGN 2010
Scan 25 - © IGN 2010

NANTERRE

Echelle : 1 / 20 000