

**Service de l'eau et des risques**  
Bureau préservation de la qualité de l'eau  
et des milieux aquatiques  
Tel : 03 80 29 42 91  
Courriel : .ddt-ser-ope@cote-dor.gouv.fr

**CAHIER DES CHARGES  
POUR L'EXPLOITATION DU DROIT DE PÊCHE DE L'ÉTAT  
pour la période du 1<sup>er</sup> janvier 2023 au 31 décembre 2027  
(23 pages + deux annexes de 15 et 12 pages)**

Vu pour être annexé à  
l'arrêté préfectoral n° 755 du  
27 juin 2022

  
Le préfet

  
Pour le Préfet  
et par délégation  
Le Secrétaire Général

**Frédéric CARRE**

## SOMMAIRE

### Chapitre Ier : Dispositions générales

- Article 1<sup>er</sup> : Objet du cahier des charges
- Article 2 : Durée des locations et des licences ; transfert de propriété du domaine public fluvial au profit d'une collectivité territoriale
- Article 3 : Clauses et conditions particulières

### Chapitre II : Droits et obligations des locataires et des titulaires e licences de pêche aux engins et aux filets

#### **Section 1 : Dispositions générales**

- Article 4 : Réduction de prix, indemnisation
- Article 5 : Résiliation du bail et retrait de la licence par le préfet
- Article 6 : Non-mise en cause de l'État en cas de contestation de tiers
- Article 7 : Accès ; usage des servitudes
- Article 8 : Responsabilité en cas de dégradation
- Article 9 : Interdiction de conserver du poisson à bord
- Article 10 : Repeuplements
- Article 11 : Pêches exceptionnelles

#### **Section 2 : Dispositions applicables aux locataires (associations agréées de pêche et de protection du milieu aquatique, fédération départementale des associations agréées de pêche et de protection du milieu aquatique et pêcheurs professionnels)**

- Article 12 : Locations séparées, droit de chasse
- Article 13 : Respect de la législation et de la réglementation de la pêche en eau douce
- Article 14 : Demande de résiliation du bail par le locataire
- Article 15 : Cession de bail
- Article 16 : Panneaux indicateurs
- Article 17 : Destruction des espèces susceptibles de provoquer des déséquilibres biologiques
- Article 18 : Veille environnementale
- Article 19 : Contestations
- Article 20 : Pénalités

**Paragraphe 1 :** Dispositions propres aux locataires du droit de pêche aux lignes et à leurs membres

Article 21 : Accords de jouissance

Article 22 : Responsabilité civile du locataire

Article 23 : Autorisation de stationnement et d'amarrage

Article 24 : Exclusions

**Paragraphe 2 :** Dispositions propres aux pêcheurs professionnels locataires

Article 25 : Co-fermier

Article 26 : Compagnons et aides ; embarquement de touristes

Article 27 : Déclaration de captures

Article 28 : Transfert du bail en cas de décès du locataire

Article 29 : Embarcations (identification, amarrage, dispense d'autorisation)

Article 30 : Exclusion

**Section 3 : Dispositions applicables aux titulaires de licences de pêche**

Article 31 : Incessibilité de la licence, obligation d'avoir sa licence sur soi

Article 32 : Déclaration de captures

**Paragraphe 1 :** Dispositions propres aux pêcheurs amateurs aux engins et aux filets sur les eaux du domaine public titulaires d'une licence

Article 33 : Autorisation de stationnement ou d'amarrage pour les embarcations ; aide par un autre pêcheur

**Paragraphe 2 :** Dispositions propres aux pêcheurs professionnels titulaires d'une licence

Article 34 : Compagnons et aides ; embarquement de touristes

Article 35 : Embarcations (identification, amarrage, dispense d'autorisation)

Article 36 : Incessibilité de la licence en cas de décès

### **Chapitre III : Dispositions financières applicables aux locataires**

Article 37 : Caution, cautionnement

Article 38 : Actualisation du loyer, paiement

Article 39 : Droit fixe, poursuites

### **Chapitre IV : Dispositions financières applicables aux titulaires de licences**

Article 40 : Paiement des licences

Article 41 : Actualisation du prix

## **Chapitre V : Modes et procédés de pêche autorisés**

### **Section 1 : Pêche de loisir**

Article 42 : Conditions d'exercice de la pêche

Article 43 : Identification des engins et filets

### **Section 2 : Pêche professionnelle**

Article 44 : Identification des engins et filets en cas de location

Article 45 : Identification des engins et filets utilisés sous couvert d'une licence

### **Section 3 : Conditions d'utilisation des engins et des filets**

Article 46 : Signalement des filets

## **Chapitre VI : Clauses et conditions particulières**

Article 47: Lotissement

### **Section 1 : Clauses particulières applicables à tous les lots de pêche**

Article 48 : Utilisation du domaine

### **Section 2 : Dispositions applicables aux pêcheurs aux lignes**

Article 49 : Pêche de la carpe de nuit

Article 50 : Restrictions

### **Section 3 : Dispositions applicables aux pêcheurs professionnels**

Article 51: Engins et filets autorisés

Article 52: Compagnons - Aides

### **Section 4 : Dispositions applicables aux pêcheurs amateurs aux engins et filets**

Article 53 : Engins et filets autorisés

Article 54: Aides

### **Section 5 : Dispositions tarifaires**

Articles 55: Prix de base

## Chapitre 1er - Dispositions générales

### Article 1er - Objet du cahier des charges

Le présent cahier des charges détermine les clauses et les conditions générales de la location du droit de pêche de l'État dans les eaux mentionnées à l'article L. 435-1 du code de l'environnement. Ces eaux sont divisées en lots. Dans chaque lot, le droit de pêche exercé par les pêcheurs de loisir aux lignes, par les pêcheurs amateurs aux engins et aux filets sur les eaux du domaine public et par les pêcheurs professionnels en eau douce fait l'objet d'exploitations distinctes.

Cette location a lieu conformément :

- à l'article 2298 du code civil ;
- à l'article A.12 du code du domaine de l'État ;
- aux articles L. 435-1 à L. 435-3, L. 436-4, L. 436-10, R. 212-22, R. 435-2 à R. 435-33, R. 436-24, R. 436-25 et R. 436-69 du code de l'environnement ;
- aux articles L. 2122-1, L. 2125-1, L. 2131-2, L. 2132-5 à L. 2132-11, L. 2321-1, L. 2323-4 à L. 2323-6, L. 2331-1 et L. 3113-1 du code général de la propriété des personnes publiques ;
- au code des transports, notamment ses articles L. 4311-1, R. 4313-14, R. 4313-17, D. 4314-1, D. 4314-3 et R. 4316-13 relatifs à Voies navigables de France. Le document de référence pour la définition des termes techniques mentionnés par le présent cahier des charges et notamment la définition des engins et des filets, est le Guide des engins de pêche fluviale et lacustre en France métropolitaine, publié en 2003 par le Conseil supérieur de la pêche.

### Article 2 - Durée des locations et des licences ; Transfert de propriété du domaine public fluvial au profit d'une collectivité territoriale

Les locations sont consenties pour une durée de cinq ans à compter du 1er janvier 2023. Les baux conclus après cette date prendront fin le 31 décembre 2027. Les licences de pêche professionnelle sont attribuées pour une durée de cinq ans à compter du 1er janvier 2023. Les licences de pêche professionnelle délivrées après cette date prendront fin le 31 décembre 2027. Les licences de pêche amateurs sont annuelles.

Conformément à l'article L. 3113-1 du code de la propriété des personnes publiques, en cas de transfert de propriété du domaine public fluvial au profit d'une collectivité territoriale ou d'un groupement de collectivités territoriales, la collectivité ou le groupement bénéficiaire du transfert succédera à l'État dans l'ensemble des droits et obligations énumérés au présent cahier des charges.

### Article 3 - Clauses et conditions particulières

Conformément à l'article R. 435-16 du code de l'environnement, la liste des lots, leurs limites, leurs longueurs ainsi que les réserves instaurées à sa date d'établissement sont indiquées dans le chapitre des clauses et conditions particulières d'exploitation du présent cahier des

charges, fixées par le préfet après avis de la commission technique départementale de la pêche, conformément à l'article R. 435-14 du code de l'environnement, et, en ce qui concerne la pêche professionnelle, de la commission de bassin pour la pêche professionnelle en eau douce, conformément à l'article R. 435-15 du code de l'environnement. Ce chapitre détermine en outre :

1° Les lots où l'exercice de la pêche est jugé nécessaire à une gestion rationnelle des ressources piscicoles ;

2° Pour les lots mentionnés au 1° ci-dessus, le mode d'exploitation retenu, par voie de location ou de licences et le nombre maximum de licences de chaque catégorie et de chaque type ;

3° Les restrictions éventuelles apportées à la nature, au nombre et aux dimensions des engins et des filets ;

4° La localisation des secteurs où l'emploi des engins et des filets est interdit ;

5° Pour les lots mentionnés à l'article R. 435-6 du code de l'environnement, le nombre maximum de licences autorisant la pêche pouvant être attribuées ;

6° Pour l'ensemble des lots, le prix de base des loyers de la pêche aux lignes et, s'il y a lieu, de la pêche aux engins et aux filets, ainsi que du prix des licences, amateurs et professionnelles. Ce chapitre indique le nombre maximum de compagnons prévus aux articles 26 et 34 du présent cahier des charges. Ce chapitre précise les lots où la pêche de nuit de la carpe peut être autorisée et dans quelles conditions

## **Chapitre II - Droits et obligations des locataires et des titulaires de licences de pêche aux engins et aux filets**

### **Section 1 - Dispositions générales**

#### **Article 4 - Réduction de prix, indemnisation**

Le rendement de la pêche n'est pas garanti. Les locataires du droit de pêche et les titulaires de licences s'engagent à renoncer à toute réduction de prix ou indemnisation par l'État en raison des troubles de jouissance dans l'exercice du droit de pêche provenant soit de mesures prises dans l'intérêt du domaine public fluvial ou pour la gestion des eaux concernées, soit du fait d'autres utilisateurs :

1. Pour les modifications apportées à la police de la pêche, sous réserve des dispositions des deux derniers alinéas du présent article ;

2. Pour la réalisation de travaux ou de manœuvres ainsi que pour la mise en œuvre des mesures administratives nécessaires, soit pour les besoins de la navigation, soit pour l'entretien des voies et plans d'eau et de leurs accessoires, soit pour l'écoulement ou le régime des eaux, soit pour la circulation ou la protection du poisson, soit dans l'intérêt de la sécurité publique (notamment établissement et modification d'échelles à poissons, chômages, vidanges, abaissements d'eau, exhaussement de retenues autorisées, submersions

accidentelles ou provoquées par la réparation ou la construction d'ouvrages, par le sauvetage de personnes, de bateaux ou de marchandises) ;

3. Pour la délivrance de concession ou d'autorisation d'occupation de toute nature du domaine public fluvial ;

4. Pour les phénomènes naturels affectant soit le niveau des eaux, soit la structure du lit ou du fond et des berges de la voie d'eau ou du plan d'eau, soit les peuplements halieutiques (notamment pour les atterrissements qui viendraient à se former dans les cours d'eau, réservoirs et dépendances et pour les dépeuplements provoqués par maladie, pullulation d'animaux susceptibles de causer des déséquilibres biologiques) ;

5. Pour les prélèvements opérés par les services compétents ou pour leur compte lors des pêches exceptionnelles autorisées en application de l'article L. 436-9 en vue de la surveillance de l'état des eaux prévue par l'article R. 212-22 du code de l'environnement, de la destruction des espèces susceptibles de causer des déséquilibres biologiques énumérées à l'article R. 432-5 du même code ou du sauvetage du poisson.

Si des changements sont apportés aux réserves de pêche en cours de bail, le locataire du droit de pêche subit au prorata du temps une augmentation ou bénéficie d'une diminution de loyer directement proportionnelle à la variation de longueur de la partie exploitable du lot, à condition toutefois que la variation soit au moins égale à 10 % de cette longueur.

En cas d'interdiction totale ou partielle de la pêche en vue de la consommation et de la commercialisation, en raison de la contamination du poisson par des substances dangereuses (polychlorobiphényles, mercure, cyanobactéries etc.), ou d'impossibilité de pêcher en raison de l'état d'urgence sanitaire, ou de leurs conséquences, les locataires des droits de pêche et les titulaires de licences peuvent bénéficier d'une réduction du prix des locations et des licences au prorata temporis de la période d'interdiction. Ces décisions s'appliquent tant aux produits recouverts par les comptables publics pour les biens gérés par les services déconcentrés qu'à ceux reversés par les services de la direction de l'Immobilier de l'État dans la comptabilité de Voies navigables de France. La réduction et son montant sont décidés par le directeur régional des finances publiques ou le directeur départemental des finances publiques sur proposition du service gestionnaire de la pêche.

#### **Article 5 - Résiliation du bail et retrait de la licence par le préfet**

Conformément aux articles R. 435-7 et R. 435-13 du code de l'environnement :

I. - La résiliation du bail ou le retrait de la licence peut être prononcé par le préfet, après avis du directeur régional des finances publiques ou le directeur départemental des finances publiques :

1° Si le détenteur du droit de pêche ou les autres personnes habilitées à pêcher ne remplissent plus les conditions requises ou ne se conforment pas à leurs obligations, techniques ou financières, malgré une mise en demeure adressée au détenteur du droit de pêche ;

2° Si la voie ou le plan d'eau concerné est déclassé du domaine public ou vient à être inclus en tout ou partie dans un lac de retenue ;

3° Si le locataire en fait la demande en application de l'article R. 435-12, repris à l'article 14 du présent cahier des charges.

4° Si le détenteur d'une licence de pêcheur amateur aux engins et aux filets ne respecte pas les conditions prévues au troisième alinéa de l'article R. 435-7 du code de l'environnement concernant la pêche accompagnée.

II. - La résiliation ou le retrait est exclusif de toute indemnité. Toutefois, dans les cas mentionnés aux 2° et 3° du I, il est accordé, sur le prix payé d'avance, une réduction proportionnelle à la durée de jouissance dont le détenteur du droit de pêche a été privé.

III. - La résiliation ou le retrait est acquis de plein droit à l'État sans aucune formalité autre que sa notification par lettre recommandée avec demande d'avis de réception.

IV. - Lorsque le bail consenti pour un lot a été résilié, le droit de pêche peut faire l'objet d'une nouvelle procédure de location ou d'attribution de licences de pêche pour la durée restant à courir jusqu'au prochain renouvellement général, dans les conditions prévues aux articles R. 435-18 à R. 435-20 du code de l'environnement.

Lorsqu'une licence de pêche aux engins et aux filets attribuée pour un lot a été retirée, une nouvelle licence peut également être attribuée dans les conditions prévues aux articles R. 435-4 à R. 435-8 du même code.

#### **Article 6 - Non mise en cause de l'État en cas de contestation de tiers**

En cas de contestation avec des tiers sur l'exercice des droits que le bail ou la licence confère à ses bénéficiaires, l'État ne peut jamais être mis en cause ni être appelé en garantie, sous quelque prétexte que ce soit.

#### **Article 7 - Accès ; Usage des servitudes**

Le préfet veille au respect des servitudes prévues à l'article L. 2131-2 du code général de la propriété des personnes publiques et, lors de la réalisation d'aménagement de ces servitudes, tel que des pistes cyclables, à ce que l'usage des servitudes par les pêcheurs et notamment, l'accès aux sites de pêche et aux points d'embarquement et de débarquement, soit maintenu.

Le pêcheur use de ses droits de manière à n'entraver ni la navigation, ni le passage sur les chemins de halage et les francs-bords. Il doit prendre toutes les précautions nécessaires pour ne gêner en rien les manœuvres aux écluses, barrages, pertuis et autres ouvrages d'art ; il est tenu à cet égard de se conformer aux ordres des agents de la navigation. Il est responsable de tous retards, avaries et dommages qu'il fait éprouver soit à la traction mécanique ou électrique, soit aux bateaux, soit aux voitures et bestiaux des exploitants des propriétés riveraines, des habitants en faveur desquels cette faculté de circulation a été réservée et des amodiataires des produits de francs-bords.

#### **Article 8 - Responsabilité en cas de dégradation**

En cas de dégradations causées aux terrassements ou ouvrages d'art de toute nature par une personne exerçant la pêche, la réparation, avec dommages-intérêts, s'il y a lieu, en sera poursuivie conformément aux lois et règlements applicables en matière de contraventions de



grande voirie.

### **Article 9 - Interdiction de conserver du poisson à bord**

Pendant les temps d'interdiction, les pêcheurs ne doivent pas conserver dans leurs embarcations, bannetons, huches et autres réservoirs ou boutiques à poissons placés sur le domaine public, des poissons des espèces dont la pêche est interdite, même dans le cas où ils pourraient produire des certificats d'origine.

Il est accordé un délai de huit jours à compter du début du temps d'interdiction, à l'expiration duquel les embarcations, bannetons, huches et autres réservoirs ou boutiques à poissons doivent être vides de tout poisson dont la pêche est interdite.

### **Article 10 – Repeuplements**

Les repeuplements doivent être réalisés conformément au schéma directeur d'aménagement et de gestion des eaux (SDAGE), au plan de gestion des poissons migrateurs (PLAGEPOMI) et, quand il existe au plan départemental de protection du milieu aquatique et de gestion des ressources piscicoles (PDPG).

Lorsqu'un locataire ou un titulaire de licence souhaite procéder à des opérations de repeuplement, il est tenu d'en faire une déclaration préalable au préfet (service gestionnaire de la pêche) en mentionnant la date, le lieu et les caractéristiques du repeuplement (espèces, quantités, origine). Le préfet se réserve le droit d'interdire toute opération qu'il juge inopportune.

### **Article 11 - Pêches exceptionnelles**

Les locataires des lots de pêche aux engins et aux filets et les titulaires de licences de pêche professionnelle qui exercent la pêche dans les cours d'eau classés comme cours d'eau à saumon ou à truite de mer peuvent être tenus, à la demande de l'administration, de lui fournir des géniteurs de saumon atlantique ou de truite de mer. Les poissons fournis seront payés au prix pratiqué à l'époque de leur capture. Ils ne seront pas comptés dans les quotas de captures autorisées.

## **Section 2 - Dispositions applicables aux locataires (associations agréées de pêche et de protection du milieu aquatique, associations départementales agréées de pêcheurs amateurs aux engins et filets, fédération départementale des associations agréées de pêche et de protection du milieu aquatique et pêcheurs professionnels)**

### **Article 12 - Locations séparées des modes de pêche, droit de chasse**

L'État se réserve la faculté, sans que le locataire puisse élever de réclamation :

- d'une part, de louer séparément chacun des modes de pêche (lignes, engins et filets), de délivrer des licences de pêche aux engins et aux filets dans les lots loués ou d'y délivrer des licences de pêche dans les conditions prévues par l'article R.435-6 du code de l'environnement ;
- d'autre part, d'exploiter, de faire exploiter ou de mettre en réserve à son gré, la chasse au

gibier d'eau.

La location du lot ne fait pas obstacle à l'exercice de la pêche tel qu'il est prévu à l'article L. 436-4 du code de l'environnement.

### **Article 13 - Respect de la législation et de la réglementation de la pêche en eau douce**

La location est soumise à toutes les conditions prévues pour l'exercice de la pêche en eau douce par la législation et la réglementation en vigueur.

### **Article 14 - Demande de résiliation du bail par le locataire**

En application de l'article R. 435-12 du code de l'environnement, le locataire d'un droit de pêche peut demander la résiliation de son bail si, en raison de leur nature ou de leur durée exceptionnelle, les opérations ou circonstances mentionnées aux 2° à 4° du I de l'article R. 435-11 et qui sont reprises à l'article 4 du présent cahier des charges, sont de nature à modifier substantiellement les conditions d'exercice de ses droits.

La demande de résiliation n'est valable qu'à la condition d'être formulée par lettre recommandée un mois au plus tard après la date des événements qui motivent la demande. Si elle est accordée, la résiliation prend effet du jour de la demande.

### **Article 15 - Cession de bail**

Le locataire ne peut céder son bail qu'en vertu d'une autorisation écrite du préfet (service gestionnaire de la pêche), après avis du directeur régional des finances publiques ou du directeur départemental des finances publiques et, pour les pêcheurs professionnels, après avis de la commission de bassin pour la pêche professionnelle en eau douce prévue à l'article R. 435-15 du code de l'environnement.

La cession est constatée par un acte devant l'autorité administrative qui a procédé à l'adjudication ou reçu l'acte de location. Le locataire cédant reste solidairement obligé avec le locataire cessionnaire à l'exécution de toutes les conditions financières du bail. Toutefois, seul le locataire cessionnaire peut, le cas échéant, prétendre ultérieurement au droit au renouvellement prévu à l'article R. 435-21 du code de l'environnement.

### **Article 16 - Panneaux indicateurs**

La fédération départementale des associations agréées de pêche et de protection du milieu aquatique est tenue de placer, de procéder à l'entretien ou éventuellement de remplacer des panneaux indicateurs aux endroits précisés ci-après qui lui seront indiqués par le préfet (service gestionnaire de la pêche) :

1° A la limite aval du lot : les panneaux porteront dans ce cas les références respectives des lots contigus ;

2° A chaque extrémité des réserves et zones d'interdictions permanentes comprises dans le lot ou situées à une extrémité du lot, et sur chacun des ponts publics situés dans ces réserves : les panneaux porteront dans ce cas la mention : « Réserve. - Défense de pêcher » ;

Les panneaux seront conformes à un modèle établi par la Fédération nationale de la pêche et de la protection du milieu aquatique.

### **Article 17 - Destruction des espèces susceptibles de provoquer des déséquilibres biologiques**

En vue de la destruction des espèces susceptibles de provoquer des déséquilibres biologiques, l'administration se réserve le droit de capturer les poissons de ces espèces, Elle peut en outre autoriser les différentes catégories de pêcheurs à procéder à ces captures, les protocoles étant établis avec les services gestionnaires.

### **Article 18 - Veille environnementale**

Les locataires et les titulaires de licences contribuent à la veille environnementale sur leurs lots, notamment en signalant aux services chargés de la police de l'eau et de la pêche tout événement portant atteinte à la qualité de l'eau et du milieu aquatique.

### **Article 19 – Contestations**

Conformément à l'article L. 435-3 du code de l'environnement, les contestations entre l'administration et les locataires relatives à l'interprétation et à l'exécution des conditions des locations et toutes celles qui s'élèvent entre l'administration ou ses cocontractants et des tiers intéressés à raison de leurs droits ou de leurs propriétés, sont portées devant le tribunal de grande instance.

### **Article 20 – Pénalités**

Le non-respect des conditions de la location donne lieu, indépendamment de la résiliation prévue par l'article 14, au paiement d'une somme qui est fixée par le préfet entre 15 euros et 305 euros à titre de clause pénale, indépendamment des frais de timbre et d'enregistrement du procès-verbal de constatation et sans préjudice des actions civiles ou pénales qui pourront être intentées devant les tribunaux compétents.

## **§1 - Dispositions propres aux locataires du droit de pêche aux lignes et à leurs membres**

### **Article 21 - Accords de jouissance**

Des accords de jouissance réciproque peuvent être conclus par les associations agréées ou par la fédération départementale des associations agréées de pêche et de protection du milieu aquatique, lorsque cette dernière est locataire du droit de pêche aux lignes en application du 2ème alinéa de l'article R. 435-3 du code de l'environnement. Avant toute exécution, ces accords devront être notifiés au préfet et au président de la fédération départementale des associations agréées de pêche et de protection du milieu aquatique.

### **Article 22 - Responsabilité civile du locataire**

Le locataire demeure civilement responsable du non-respect des conditions du présent cahier des charges ou des infractions à la police de la pêche en eau douce qui pourraient être commises par ses agents, ses membres ou les membres des associations avec lesquelles elle a conclu des accords de jouissance réciproque, sauf le cas où des délits sont constatés par ses gardes-pêches particuliers et signalés dans un délai de cinq jours au préfet.

### **Article 23 - Autorisation de stationnement et d'amarrage**

Les propriétaires des embarcations dont les pêcheurs de loisir aux lignes peuvent faire l'usage doivent se pourvoir, en tant que de besoin, pour l'amarrage, le stationnement ou la circulation, de l'autorisation prévue à l'article L. 2122-1 du code général de la propriété des personnes publiques et à l'article A.12 du code du domaine de l'État, moyennant le cas échéant le paiement de la redevance prévue à l'article L. 2125-1 du code général de la propriété des personnes publiques.

### **Article 24 – Exclusions**

Tout pêcheur qui se livre à la pêche au moyen de lignes ou d'engins autres que ceux autorisés ou qui a contrevenu aux clauses et conditions générales et particulières du présent cahier des charges peut, sans préjudice des poursuites encourues par lui, être privé pendant une année de la faculté de participer à la jouissance ou à l'exploitation des droits conférés à l'association ou la fédération locataire.

Est privé de la même faculté, mais pendant toute la durée du bail restant à courir, tout pêcheur qui, dans l'espace de deux années, a été l'objet d'une condamnation pour infraction aux lois et règlements sur la pêche en eau douce.

Ces exclusions sont prononcées par le préfet, même en l'absence de tout jugement. Elles sont notifiées à l'intéressé et au président de la fédération départementale des associations agréées de pêche et de protection du milieu aquatique.

## **§ 2 - Dispositions propres aux pêcheurs professionnels locataires**

### **Article 25 – Co-fermier**

Le locataire doit exercer lui-même les droits qui lui sont conférés par le bail. Toutefois, sur sa demande, il peut être autorisé à s'associer avec un co-fermier qui jouit, en commun avec lui, de ces droits sur toute l'étendue du lot, étant entendu que le lot ne peut être divisé en deux sections exploitées distinctement l'une par le locataire, l'autre par le co-fermier. Le locataire et le co-fermier s'engagent à participer à la gestion piscicole du lot, selon les modalités fixées par le locataire.

Le co-fermier doit être agréé dans le lot considéré par le préfet qui lui délivre un certificat d'agrément. L'agrément est révocable sur la demande du locataire. Le certificat d'agrément doit être présenté à toute réquisition des agents commis à la police de la pêche en eau douce, faute de quoi le co-fermier est considéré comme ayant pêché sans la permission de celui à qui le droit de pêche appartient.

### **Article 26 - Compagnons et aides ; embarquement de touristes**

Le locataire et le co-fermier peuvent être chacun assistés par un ou plusieurs compagnons dont le nombre maximum est précisé dans le cahier des clauses particulières, conformément aux dispositions du II de l'article R. 435-16 du code de l'environnement. Le préfet (service gestionnaire de la pêche) délivre à chaque compagnon une carte précisant sa qualité, comportant sa photographie d'identité et précisant le lot ou les lots sur lequel ou lesquels il

peut exercer.

Le locataire et le co-fermier sont seuls habilités à faire acte individuel de pêche. Toutefois, ils peuvent autoriser leur compagnon à faire acte de pêche en leur absence dans le respect des autres règles encadrant la pêche (espèces...).

Par ailleurs, le locataire, le co-fermier et leur compagnon peuvent se faire assister par des aides. Les aides ne peuvent, en aucun cas, faire acte individuel de pêche. Dans le cadre d'une activité de valorisation touristique, de programmes de découverte et de sensibilisation à la pêche, le locataire, le co-fermier et les compagnons dûment autorisés peuvent embarquer des touristes. Ces touristes peuvent participer très ponctuellement à la manœuvre des engins et des filets sans être considérés comme des aides. Le locataire et le co-fermier doivent respecter la législation en matière de sécurité et d'assurances.

### **Article 27 - Déclaration de captures**

Le locataire et le co-fermier doivent individuellement déclarer au fur et à mesure, pour chaque espèce de poissons, chaque sortie de pêche et chaque type d'engin utilisé, les résultats de leur pêche, au moins une fois par mois et au plus tard le 5 du mois suivant. La déclaration est effectuée auprès de l'Office français de la biodiversité (OFB) au moyen de l'application de télédéclaration mise à disposition des pêcheurs sur son site Internet. L'office en assure le traitement, avec l'aide des associations agréées de pêcheurs professionnels en eau douce concernées.

Les résultats de la pêche pratiquée, le cas échéant, par le compagnon sont déclarés par le locataire ou le co-fermier.

Le marin pêcheur admis à pratiquer la pêche fluviale doit déclarer le résultat de sa pêche conformément aux dispositions relatives à la pêche maritime.

Conformément aux dispositions de la loi du 6 janvier 1978 relative à l'informatique, aux fichiers et aux libertés, les renseignements fournis sont confidentiels.

Toute absence de déclaration de pêche peut, après mise en demeure, donner lieu à la résiliation du bail, dans les conditions prévues à l'article 5 du présent cahier des charges.

### **Article 28 - Transfert du bail en cas de décès du locataire**

Le contrat de location prend fin en cas de décès du locataire. Toutefois, le bénéficiaire du bail peut être transféré au profit du conjoint survivant ou des héritiers, qui disposent d'un délai de trois mois, à compter de la date du décès, pour s'entendre entre eux sur le choix du bénéficiaire et demander le transfert du bail à son nom.

Le transfert du bail au profit du bénéficiaire désigné est subordonné à une autorisation écrite délivrée par le préfet (service gestionnaire de la pêche), après avis du directeur régional des finances publiques ou du directeur départemental des finances publiques et de la commission de bassin pour la pêche professionnelle en eau douce prévue à l'article R.435-15 du code de l'environnement.

### **Article 29 - Embarcations (identification, amarrage, dispense d'autorisation)**

Les embarcations employées à l'exploitation de la pêche par le locataire et le co-fermier doivent porter, à l'extérieur de la proue et des deux côtés, le mot : « Pêche » en caractères très apparents, d'au moins 5 cm de hauteur, inscrits en noir sur fond blanc. Ces embarcations doivent être amarrées soigneusement de manière à ne pas gêner la navigation.

Le locataire et le co-fermier doivent se pourvoir, en tant que de besoin, pour l'amarrage, le stationnement ou la circulation de leurs embarcations, de l'autorisation prévue à l'article L. 2122-1 du code général de la propriété des personnes publiques et à l'article A.12 du code du domaine de l'État.

### **Article 30 – Exclusion**

Tout co-fermier ou compagnon qui, au cours du bail, a subi une condamnation à l'occasion d'infractions à la police de la pêche, peut être privé de la faculté de participer à la jouissance ou à l'exploitation de la pêche. Cette exclusion est prononcée par le préfet et notifiée à l'intéressé et au locataire.

Le locataire demeure, dans tous les cas, civilement responsable du non-respect, par son co-fermier ou son compagnon, des conditions du présent cahier des charges.

## **Section 3 - Dispositions applicables aux titulaires de licences de pêche**

### **Article 31 - Incessibilité de la licence, obligation d'avoir sa licence sur soi.**

Les membres de l'association agréée des pêcheurs amateurs aux engins et aux filets sur les eaux du domaine public et les membres de l'association agréée des pêcheurs professionnels en eau douce, titulaires d'une licence, sont soumis aux conditions prévues par la législation et la réglementation relative à l'exercice de la pêche en eau douce.

Le titulaire d'une licence ne peut céder tout ou partie des droits que lui confère son titre. Les titulaires de licences se livrant à la pêche doivent être porteurs de leur titre comportant la photographie, le nom, le prénom, l'adresse, la signature du titulaire, ainsi que la nature, les dimensions, le nombre et les conditions d'utilisation des engins et des filets accordés par la licence. Lorsque le détenteur d'une licence amateur a demandé à être accompagné d'une personne pour participer à la manœuvre des engins, à l'exception des filets, dans les conditions prévues au troisième alinéa l'article R. 435-7 du code de l'environnement, l'identité de cette personne est mentionnée sur la licence. Les licences doivent être présentées à toute réquisition des agents chargés de la police de la pêche en eau douce, faute de quoi leurs titulaires seront considérés comme ayant pêché sans la permission de celui à qui le droit de pêche appartient.

### **Article 32 - Déclaration de captures**

Le titulaire de la licence doit consigner au fur et à mesure, pour chaque espèce de poissons, chaque sortie de pêche et chaque type d'engin utilisé.

Pour les pêcheurs professionnels, la déclaration est effectuée au moins une fois par mois et au plus tard le 5 du mois suivant auprès de l'Office français de la biodiversité (OFB) au moyen de l'application de télédéclaration mise à disposition des pêcheurs sur son site Internet. L'office en assure le traitement, avec l'aide des associations agréées de pêcheurs professionnels en eau douce concernées.

Les captures des anguilles de moins de 12 centimètres sont déclarées dans les vingt-quatre heures conformément à l'arrêté du 18 décembre 2013 fixant les obligations applicables aux pêcheurs professionnels en eau douce relatives à la tenue du carnet de pêche et à la déclaration des captures d'anguilles européennes.

Pour les pêcheurs amateurs aux engins et aux filets, la déclaration doit être faite au plus tard le 5 du mois suivant. Elle peut être effectuée auprès de l'Office français de la biodiversité (OFB) au moyen de l'application de télédéclaration mise à disposition des pêcheurs sur son site Internet ou par envoi de la fiche mensuelle fournie par le service gestionnaire. Cette fiche est adressée à l'organisme chargé par l'Office français de la biodiversité (OFB) d'en assurer le traitement, avec l'aide des associations agréées de pêcheurs amateurs aux engins et aux filets sur les eaux du domaine public.

Pour les pêcheurs amateurs aux engins et aux filets, la collecte et le traitement des fiches peuvent être assurés par le service gestionnaire de la pêche qui saisit les déclarations dans l'outil de télédéclaration ou adresse le détail des déclarations à l'organisme chargé du traitement, conformément aux dispositions que ce dernier aura fixées.

Les pêcheurs amateurs doivent, pour chaque capture de saumon, adresser une déclaration de capture à l'Office français de la biodiversité. Les pêcheurs professionnels en eau douce doivent adresser chaque mois le relevé des captures qu'ils ont réalisées à l'OFB.

Les captures des autres poissons migrateurs par tous les pêcheurs en eau douce doivent être enregistrées et déclarées selon les modalités fixées par le plan de gestion des poissons migrateurs, et par le ministre chargé de la pêche en eau douce pour l'anguille. Les marins pêcheurs admis à pratiquer la pêche fluviale doivent déclarer les résultats de leurs pêches conformément aux dispositions relatives à la pêche maritime.

Conformément aux dispositions prévues par la loi du 6 janvier 1978 relative à l'informatique, aux fichiers et aux libertés, les renseignements fournis sont confidentiels.

Toute absence de déclaration de pêche peut, après mise en demeure, donner lieu au retrait de la licence, dans les conditions prévues à l'article 5 du présent cahier des charges.

## **§ 1 - Dispositions propres aux pêcheurs amateurs aux engins et aux filets sur les eaux du domaine public, titulaires d'une licence**

### **Article 33 - Autorisation de stationnement ou d'amarrage pour les embarcations ; aide par un autre pêcheur**

Les propriétaires des embarcations dont les titulaires de licence de pêche amateur aux engins et aux filets peuvent faire usage, doivent se pourvoir, en tant que de besoin, pour l'amarrage, le stationnement ou la circulation de leurs embarcations, de l'autorisation prévue à l'article L.

2122-1 du code général de la propriété des personnes publiques et à l'article A.12 du code du domaine de l'État, moyennant le paiement de la redevance prévue à l'article L. 2125-1 du code général de la propriété des personnes publiques.

Un pêcheur amateur aux engins et aux filets sur les eaux du domaine public, titulaire d'une licence, peut se faire aider par un autre pêcheur amateur aux engins et aux filets sur les eaux du domaine public, titulaire d'une licence sur le même lot ou d'une personne dont l'identité est indiquée sur la licence, dans les conditions prévues à l'article R. 435-7 du code de l'environnement.

## **§ 2 - Dispositions propres aux pêcheurs professionnels titulaires d'une licence**

### **Article 34 - Compagnons et aides ; embarquement de touristes**

Le titulaire de la licence peut être autorisé à se faire assister par un seul compagnon. Le préfet (service gestionnaire de la pêche) délivre au compagnon une carte précisant sa qualité, comportant sa photographie d'identité et précisant le lot sur lequel il peut exercer. Les conditions mises à l'exercice de la pêche en eau douce en qualité de pêcheur professionnel s'appliquent au compagnon.

Le titulaire de la licence est seul habilité à faire acte individuel de pêche. Toutefois, il peut autoriser son compagnon à faire acte individuel de pêche en son absence. Une copie de cette autorisation est adressée au service gestionnaire.

Par ailleurs, le titulaire de la licence peut se faire assister par des aides, sauf dans les zones définies à l'article L. 436-10 du code de l'environnement.

Les aides ne peuvent, en aucun cas, faire acte individuel de pêche. Dans le cadre d'une activité de valorisation touristique, de programmes de découverte et de sensibilisation à la pêche, le titulaire de la licence ou son compagnon dûment autorisé peuvent embarquer des touristes. Ces touristes peuvent participer très ponctuellement à la manœuvre des engins et des filets sans être considérés comme des aides. Le locataire et le co-fermier doivent respecter la législation en matière de sécurité et d'assurances.

### **Article 35 - Embarcations (identification, amarrage, dispense d'autorisation)**

Les embarcations employées à l'exploitation de la pêche par le titulaire d'une licence de pêche professionnelle doivent porter à l'extérieur de la proue et des deux côtés le mot : « pêche » en caractères très apparents d'au moins 5 cm de hauteur, inscrits en noir sur fond blanc. Elles doivent être amarrées soigneusement de manière à ne pas gêner la navigation. Le titulaire de la licence doit se pourvoir, en tant que de besoin, pour l'amarrage, le stationnement ou la circulation de ses embarcations, de l'autorisation prévue à l'article L. 2122-1 du code général de la propriété des personnes publiques et à l'article A.12 du code du domaine de l'État.

### **Article 36 - Incessibilité de la licence en cas de décès**

En cas de décès du titulaire de la licence, le bénéfice des droits conférés par ce titre ne peut pas être transféré au profit du conjoint survivant ou des héritiers.



## Chapitre III - Dispositions financières applicables aux locataires

### Article 37 - Caution, cautionnement

A moins de payer comptant la totalité du prix de la location, le locataire est tenu à titre de garantie de l'exécution des clauses du bail de fournir, à son choix, soit une caution, soit un cautionnement. La caution est désignée par écrit par le locataire, immédiatement en cas de location amiable ou dans le délai maximum de sept jours en cas d'adjudication.

La caution doit être domiciliée en France et expressément agréée par l'agent comptable chargé du recouvrement du prix. Elle s'oblige solidairement avec le locataire et également par écrit à toutes les charges et conditions de la location, et renonce à se prévaloir du bénéfice de discussion prévu à l'article 2298 du code civil.

En cas d'adjudication et s'il n'est pas intervenu sur-le-champ, l'acte constatant la réalisation de ces garanties est passé, à la suite du procès-verbal d'adjudication, par devant l'autorité administrative qui a présidé la séance.

Le cautionnement, égal à six mois de loyer, est versé dans un délai de sept jours à compter du procès-verbal d'adjudication ou avant la signature de l'acte en cas de location amiable, soit à la caisse du comptable public, soit à la Caisse des dépôts et consignations. Le cautionnement est constitué au gré du preneur, soit en numéraire, soit en titres ou valeurs émis par l'État et les collectivités publiques, ou avec leur garantie.

Le cautionnement est restitué au locataire en fin de bail ou, sous réserve des dispositions de l'article 15 ci-dessus, en cas de cession de bail, au vu d'un certificat du comptable public, chargé de l'encaissement du prix et du préfet attestant qu'il a satisfait à toutes les conditions de la location.

Le locataire et la caution sont tenus d'élire domicile dans la commune où l'acte a été passé, faute de quoi tous actes postérieurs leur sont valablement signifiés auprès de l'autorité administrative qui a reçu l'acte.

Faute de fournir ces garanties dans le délai prescrit, l'adjudicataire est déchu de l'adjudication et il est procédé soit à une nouvelle location, soit à une mise en réserve du lot dans les conditions fixées par l'article R. 436-69 du code de l'environnement. L'adjudicataire déchu est tenu de verser la différence entre son prix et celui de la nouvelle location, sans pouvoir réclamer l'excédent, s'il y en a.

### Article 38 - Actualisation du loyer, paiement

Le loyer est actualisé chaque année sur la base de la formule suivante :

$$L_n = L_{n-1} \times I_n / I_{n-1} ;$$

$L_n$  : Loyer de l'année N ;

$L_{n-1}$  : Loyer de l'année N-1 ;

$I_n$  : indice de référence des loyers du 3ème trimestre de l'année N-1 ;

In-1 : indice de référence des loyers du 3ème trimestre de l'année N-2.

Il est payable d'avance le 2 janvier de chaque année à la caisse du comptable public. Si le bail prend effet en cours d'année, le premier terme, calculé au prorata du temps, doit être acquitté dans les vingt jours de la conclusion du contrat. En cas de retard dans les paiements, les sommes dues produisent intérêt, au profit du Trésor, au taux en vigueur en matière domaniale sans qu'il soit besoin d'une mise en demeure et quelle que soit la cause du retard. Pour le calcul de ces intérêts, tous les mois sont comptés pour trente jours et les fractions de mois sont négligées.

### **Article 39 - Droit fixe, poursuites**

En cas d'adjudication ou de location amiable, les procès-verbaux d'adjudication ou les baux de pêche peuvent faire l'objet d'une présentation volontaire au comptable public compétent avec paiement du droit fixe prévu à l'article 680 du code général des impôts. Si des poursuites deviennent nécessaires pour obtenir le paiement du prix de l'adjudication en principal et accessoires, elles auront lieu dans les conditions prévues aux articles L. 2321-1 à L. 2331-1 du code général de la propriété des personnes publiques. Les demandes de résiliation ne suspendent pas l'effet des poursuites pour le recouvrement des termes échus.

## **Chapitre IV - Dispositions financières applicables aux titulaires de licences**

### **Article 40 - Paiement des licences**

Les personnes dont la demande de licence a été admise en sont avisées par le chef du service gestionnaire de la pêche. Elles doivent acquitter le prix de la licence à la caisse du comptable public qui leur délivre une quittance. Au vu de cette quittance et de la carte de membre de l'association agréée départementale de pêcheurs amateurs aux engins et aux filets sur les eaux du domaine public ou de l'association agréée départementale ou interdépartementale de pêcheurs professionnels, la carte de licence individuelle sera remise aux intéressés par le service gestionnaire de la pêche.

Toute demande sera considérée comme annulée, si la licence n'a pas été retirée dans le délai d'un mois à compter de la date à laquelle le pétitionnaire a été avisé que sa demande de licence était admise.

### **Article 41 - Actualisation du prix**

Le prix des licences est actualisé chaque année sur la base de la formule suivante :

$$L_n = L_{n-1} \times I_n / I_{n-1}$$

$L_n$  : Loyer de l'année N ;

$L_{n-1}$  : Loyer de l'année N-1 ;

$I_n$  : indice de référence des loyers du 3ème trimestre de l'année N-1 ;

In-1 : indice de référence des loyers du 3ème trimestre de l'année N-2.

## **Chapitre V - Modes et procédés de pêche autorisés**

### **Section 1 - Pêche de loisir**

#### **Article 42 - Conditions d'exercice de la pêche**

Les membres des associations agréées de pêche et de protection du milieu aquatique, autorisés à pêcher dans le cadre des locations faisant l'objet du présent cahier des charges, ont le droit de pêcher dans les conditions définies par la réglementation en vigueur.

#### **Article 43 - Identification des engins et filets**

Les licences délivrées aux membres de l'association agréée de pêcheurs amateurs aux engins et aux filets sur les eaux du domaine public précisent la nature, le nombre, les dimensions et les conditions d'utilisation du ou des engins et filets que leurs titulaires peuvent être autorisés à utiliser.

Chaque engin ou filet utilisé doit être identifié par une plaque ou tout autre moyen, en matière inaltérable, apposé comportant le numéro de la licence ou le nom du titulaire de la licence et la lettre A.

### **Section 2 - Pêche professionnelle**

#### **Article 44 - Identification des engins et filets en cas de location**

Conformément aux articles R. 435-10, R. 435-14 et R. 436-15 du code de l'environnement, les conditions particulières d'exploitation fixent, pour chaque lot, la nature, le nombre, les dimensions et les conditions d'utilisation des engins et des filets que le locataire est autorisé à utiliser. Chaque engin ou filet, utilisé dans le cadre de la location, doit être identifié par une plaque ou tout autre moyen, en matière inaltérable, apposé, comportant le nom du locataire.

#### **Article 45 - Identification des engins et filets utilisés sous couvert d'une licence**

Conformément à l'article R. 435-10, R. 435-14 et R. 436-15 du code de l'environnement, les licences attribuées aux membres de l'association agréée des pêcheurs professionnels en eau douce précisent la nature, les dimensions, le nombre et les conditions d'utilisation du ou des engins et filets que leurs titulaires sont autorisés à utiliser. Ces licences ne peuvent toutefois autoriser l'emploi des filets de type senne, des filets-barrages, des baros, des dideaux et des bouges.

Chaque engin et filet utilisé sous couvert d'une licence, doit être identifié par une plaque ou tout autre moyen, en matière inaltérable, apposé, comportant le numéro de la licence et la lettre P.

### **Section 3 - Conditions d'utilisation des engins et des filets**

#### **Article 46 - Signalement des filets**

En vue de son signalement à la navigation, tout filet utilisé doit être rendu apparent par deux bouées ancrées à proximité de ses extrémités. Toutefois, le préfet (service gestionnaire de la pêche) peut ne pas soumettre à cette obligation l'emploi des nasses et des filets, à condition qu'ils soient placés à des emplacements où leur présence ne présente aucun inconvénient pour la navigation. Ces dérogations sont révocables à tout moment, sans indemnité. Durant les heures d'interdiction nocturne de la pêche, tout filet-barrage doit être relevé entièrement hors de l'eau sur toute sa longueur. Si le bateau porteur du carrelet n'est pas ramené à terre, le carrelet doit être relevé sur le lieu de pêche et, durant toute la nuit, un fanal accroché à l'un de ses montants doit éclairer le filet, de telle sorte que celui-ci soit visible de chacune des deux rives. Sur les voies navigables, l'éclairage du filet-barrage doit être conforme à la réglementation en vigueur.

Les filets-barrages ne doivent, en aucune manière, occuper plus des deux tiers de la largeur mouillée réellement utilisable par le courant de l'eau, dans l'emplacement où ils sont employés. Si la section du lit présente des différences importantes de profondeur, le tiers disponible pour le passage du poisson doit toujours être assuré du côté le plus profond.

### **Chapitre VI - Clauses et conditions particulières**

#### **Article 47: Lotissement**

Les lots où l'exercice de la pêche est jugé nécessaire à une gestion rationnelle des ressources piscicoles figurent dans le tableau annexé.

Ce tableau indique notamment :

- le mode d'exploitation retenu, par voie de location ou de licences et le nombre maximum de licences de chaque catégorie et de chaque type ainsi que le nombre maximum de compagnons prévus aux articles 26 et 34 du présent cahier des charges.
- la localisation des secteurs où l'emploi des engins et des filets est interdit ou autorisé ;
- le nombre maximum de licences autorisant la pêche pouvant être attribuées ;
- le prix de base des loyers de la pêche aux lignes, de la pêche professionnelle aux engins et aux filets, ainsi que du prix des licences amateurs.
- les éventuelles sensibilités sanitaires affectant la consommation du poisson.

Pour chaque lot ouvert à la pêche aux engins et filets, il n'est autorisé qu'une location professionnelle et trois licences amateur au maximum.

Chaque adhérent de l'association départementale des pêcheurs amateurs aux engins et aux filets du domaine public fluvial ne pourra pas bénéficier de plus d'une licence.

## **Section 1 : Clauses particulières applicables à tous les lots de pêche**

### **Article 48 : Utilisation du domaine**

La pratique de la pêche doit respecter le règlement général de police (RGP) de la navigation intérieure, les règlements particuliers de police d'itinéraire (RPPI) de la navigation intérieure et les règlements particuliers de police en vigueur sur les plans d'eau.

La pratique de la pêche ne devra pas entraver ni gêner les usages premiers du canal et de son domaine public qui restent prioritaires, à savoir la navigation et la circulation sur les chemins de halage et de contre-halage des agents du service en charge de la gestion du canal ou des personnes dûment habilitées pour y circuler. A cet effet, le matériel de pêche (cannes, boîte de rangement,...) ne devra pas occasionner de nuisance à la circulation des agents, piétons et cyclistes.

De même, la pratique de la pêche ne devra pas gêner la circulation des usagers de la véloroute.

Sur les chemins de halage et de contre-halage, la circulation n'est autorisée qu'à pied ou à vélo pour les parties de chemin de halage ouvertes aux cycles. Le stationnement des véhicules sur le domaine public fluvial est interdit.

VNF conserve le droit exclusif de délivrer les titres d'occupation temporaire du domaine public fluvial confié et d'en percevoir les redevances ou taxes afférentes. En ce sens, VNF se réserve le droit d'autoriser l'organisation de fêtes nautiques ou autre manifestations sportives sur les lots considérés. Les manifestations ne donneront lieu, en aucun cas, pour le locataire, ni à indemnité ni à réduction de fermage.

## **Section 2 : Dispositions applicables aux pêcheurs aux lignes**

### **Article 49 : Pêche de la carpe de nuit**

La pratique de la pêche de nuit est interdite.

Toutefois, conformément à l'article R.436-14 du code de l'environnement, le préfet peut autoriser la pêche de la carpe de nuit par voie d'arrêté préfectoral.

Sur les lots du domaine public, elle pourra être autorisée, après consultation du service gestionnaire et du ou des maires des communes concernées, sur les lots non ouverts à la pêche professionnelle et sur les lots ouverts à la pêche professionnelle vacants.

Elle pourra également être autorisée, dans les mêmes conditions, sur les lots où la pêche professionnelle est pratiquée, et avec accord exprès du pêcheur professionnel locataire du lot. Si l'autorisation est accordée, elle précisera les conditions à respecter afin de ne pas pénaliser le pêcheur professionnel dans son activité.

### **Article 50 : Restrictions**

L'exercice de la pêche est interdit :

- depuis des installations portuaires (pontons fixes ou flottants, passerelles, embarcadères, quais ...) et depuis la rive lorsque celle-ci est aménagée pour les bateaux de commerce et de plaisance ;
- à l'aval de tous les ouvrages sur une distance de 50 m ainsi qu'à l'intérieur des ouvrages de franchissement ;
- dans les rigoles d'alimentation des canaux, à l'exception de celles incluses dans les lots ;

- aux abords des prises d'eau et des ouvrages de décharge, dans un rayon de 20 m ;
- depuis les ponts ;
- sur les digues des barrages de Chazilly, Grosbois, du Tillot et de Pont-et-Massène.
- dans les biefs des canaux lorsque la hauteur d'eau est inférieure à 1 mètre ;
- dans les barrages réservoirs lorsque la cote de pêche est atteinte.

### **Section 3 : Dispositions applicables aux pêcheurs professionnels**

#### **Article 51: Engins et filets autorisés**

Pour les pêcheurs professionnels, les engins et filets autorisés sont les suivants :

- 15 filets de type araignée ou tramail,
- 1 filet de type senne de longueur maximale 200 m,
- 1 épervier d'une superficie maximale de 28 m<sup>2</sup>,
- 10 carrelets d'une superficie maximale de 16 m<sup>2</sup>,
- 25 nasses,
- 25 verveux dont la longueur maximale de chasse aile est de 10 m,
- nasses à écrevisses (ou casiers) en nombre illimité à maille comprise entre 10 et 20 mm,
- 10 lignes de fond (lignes dormantes).

La pêche aux engins et filets est interdite sur une distance de 200 m en aval de l'extrémité de tout barrage et de toute écluse.

En outre, les engins et filets ne peuvent être placés à moins de 10 m des tributaires (fossés, rigoles).

#### **Article 52 :\_Compagnons - Aides**

Le locataire et le co-fermier peuvent être assistés, chacun de leur côté, par un seul compagnon dans les conditions prescrites à l'article 26 du cahier des charges. Ce compagnon sera autorisé à effectuer un acte individuel de pêche lorsque ce dernier est rendu indispensable à la poursuite et au développement d'une activité viable, du fait de l'absence de pêcheur professionnel ou de l'urgence à pêcher.

Le locataire, le co-fermier et leur compagnon respectif peuvent se faire assister par des aides dont le nombre maximal est fixé à 2 par lot de pêche. Toutefois, ce nombre peut être porté à 5 lors de l'utilisation d'un filet de type senne.

### **Section 4 : Dispositions applicables aux pêcheurs amateurs aux engins et filets**

#### **Article 53 : Engins et filets autorisés**

Pour les pêcheurs amateurs aux engins et filets, les engins et filets autorisés sont les suivants :

- 2 filets de type tramail ou araignée d'une longueur cumulée de 60 m ; la maille minimum est fixée à 50 mm de nœud à nœud ou 1 carrelet d'une superficie maximale de 16 m<sup>2</sup>,
- 1 épervier d'une superficie maximale de 16 m<sup>2</sup>,

- 3 nasses,
- 6 nasses à écrevisses (ou casiers) de maille comprise entre 10 et 20 mm,  
3 lignes de fond (lignes dormantes) munies pour l'ensemble d'un maximum de dix-huit hameçons.

La pêche aux engins et filets est interdite sur une distance de 200 m en aval de l'extrémité de tout barrage et de toute écluse.

En outre, les engins et filets ne peuvent être placés à moins de 10 m des tributaires (fossés, rigoles).

Les filets ne pourront être tendus que 3 jours par semaine : les lundi, mercredi et vendredi de 12 h à 12 h le lendemain.

#### **Article 54 : Aides**

Indépendamment des dispositions du 2ème alinéa de l'article 33 du présent cahier des charges, le pêcheur amateur détenteur d'une licence peut être accompagné d'une personne, qui peut participer à la manœuvre des engins autres que les filets, dans les conditions de l'article R.435-7 du code de l'environnement. L'identité de cette personne doit figurer sur la licence.

### **Section 5 : Dispositions tarifaires**

#### **Article 55 : Prix de base**

Pêche aux lignes :

Canaux : 35,00 € le km

Saône sur lots non ouverts à la pêche professionnelle aux filets : 197,00€ le km

Saône avec restriction pêche en barque interdite : 148,00 € le km

Saône sur lots ouverts à la pêche professionnelle aux filets : 99,00 € le km

Réservoirs : 12,00 € l'ha

Pêche professionnelle :

Saône : 148 € le km

Pêche amateur aux engins et filets

Saône : 58,00 € la licence

Pour les secteurs affectés par une interdiction totale ou partielle de la pêche en vue de la consommation du poisson par des substances dangereuses, les locataires du droit de pêche et les titulaires de licences peuvent bénéficier d'une réduction de prix au prorata-temporis de la période d'interdiction. (article 4 du cahier des charges).

Le linéaire de rivière ou la surface pris en compte dans le calcul du prix de chaque lot concerne uniquement le linéaire ou la surface pêchable (hors interdiction de pêche imposés par les services navigation)

### **ANNEXES : Tableau du lotissement - Cartographie des lots de pêche de la Saône**







**PRÉFET  
DE LA  
CÔTE-D'OR**

*Liberté  
Égalité  
Fraternité*

**Direction départementale des territoires  
de la Côte-d'Or**

**Service de l'eau et des risques**  
Bureau préservation de la qualité de l'eau  
et des milieux aquatiques  
Tel : 03 80 29 42 91  
Courriel : .ddt-ser-ope@cote-dor.gouv.fr

**CAHIER DES CHARGES  
POUR L'EXPLOITATION DU DROIT DE PÊCHE DE L'ÉTAT  
pour la période du 1<sup>er</sup> janvier 2023 au 31 décembre 2027**

**Annexe lotissement  
(comprend 15 pages)**

Vu pour être annexé à  
l'arrêté préfectoral n° *755 du*  
*27 juin 2022*

*py* Le préfet

*[Signature]*  
Pour le Préfet  
et par délégation  
Le Secrétaire Général

**Frédéric CARRE**

Tél. : 03 80 29 44 44  
Courriel : [ddt@cote-dor.gouv.fr](mailto:ddt@cote-dor.gouv.fr)  
57, rue de Mulhouse - BP 53317 - 21033 Dijon CEDEX

Annexe au cahier des charges pour l'exploitation du droit de pêche du domaine public de l'Etat 2023-2027  
Lotissement

Numéro du département	Nom du département	Nom du cours d'eau ou du plan d'eau	Numéro du lot	Limites	Longueur (en km) réserves déduites	ou Surface (en ha) du lot	Observations ou compléments sur le lot	Restrictions	Ouvert pêche professionnelle	Compagnon	Sanitaire sensible	Nombre de licences PAEF pouvant être délivrées	Prix de base pêche lignes au km ou à l'ha	Prix de base pêche professionnelle au Km	Prix de la licence PAEF
21	Côte d'Or	Canal Champagne Bourgogne	93	De Limite des départements 21 et 52 à Ecluse n° 25 (SAINT-MAURICE-SUR-VINGEANNE)	2,204 km								35,00		
21	Côte d'Or	Canal Champagne Bourgogne	94	De Ecluse n° 25 (SAINT-MAURICE-SUR-VINGEANNE) à Ecluse n° 26 ( SAINT-MAURICE-SUR-VINGEANNE)	1,39 km								35,00		
21	Côte d'Or	Canal Champagne Bourgogne	95	De Ecluse n° 26 (SAINT-MAURICE-SUR-VINGEANNE) à Ecluse n° 27 (SAINT-MAURICE-SUR-VINGEANNE)	1,202 km								35,00		
21	Côte d'Or	Canal Champagne Bourgogne	96	De Ecluse n° 27 (SAINT-MAURICE-SUR-VINGEANNE) à Ecluse n° 28 (POUILLY-SUR-VINGEANNE)	3,808 km								35,00		
21	Côte d'Or	Canal Champagne Bourgogne	97	De Ecluse n° 28 (POUILLY-SUR-VINGEANNE) à Ecluse n° 29 ( SAINT-SEINE-SUR-VINGEANNE)	2,686 km								35,00		
21	Côte d'Or	Canal Champagne Bourgogne	98	De Ecluse n° 29 (SAINT-SEINE-SUR-VINGEANNE) à Ecluse n° 30 (SAINT-SEINE-SUR-VINGEANNE)	0,643 km								35,00		
21	Côte d'Or	Canal Champagne Bourgogne	99	De Ecluse n° 30 (SAINT-SEINE-SUR-VINGEANNE) à Ecluse n° 31 ( SAINT-SEINE-SUR-VINGEANNE)	0,886 km								35,00		
21	Côte d'Or	Canal Champagne Bourgogne	100	De Ecluse n° 31 (SAINT-SEINE-SUR-VINGEANNE) à Ecluse n° 32 (FONTAINE FRANCAISE)	1,281 km								35,00		
21	Côte d'Or	Canal Champagne Bourgogne	101	De Ecluse n° 32 (FONTAINE FRANCAISE) à Ecluse n° 33 (LICEY-SUR-VINGEANNE)	2,286 km								35,00		

Annexe au cahier des charges pour l'exploitation du droit de pêche du domaine public de l'Etat 2023-2027  
Lotissement

Numéro du département	Nom du département	Nom du cours d'eau ou du plan d'eau	Numéro du lot	Limites	Longueur (en km) réservées déduites	ou Surface (en ha) du lot	Observations ou compléments sur le lot	Restrictions	Ouvert pêche professionnelle	Campagne non	Sanitaire sensible	Nombre de licences PAEF pouvant être délivrées	Prix de base pêche professionnelle au km ou à l'ha	Prix de base licence PAEF
21	Côte d'Or	Canal Champagne Bourgogne	102	De Ecluse n° 33 (LICEY-SUR-VINGEANNE) à Ecluse n° 34 (DAMPIERRE)	2,576 km								35,00	
21	Côte d'Or	Canal Champagne Bourgogne	103	De Ecluse n° 34 (DAMPIERRE) à Ecluse n° 35 (LOEUILLEY)	0,814 km								35,00	
21	Côte d'Or	Canal Champagne Bourgogne	104	De Ecluse n° 35 (LOEUILLEY) à Ecluse n° 36 (BLAGNY-SUR-VINGEANNE)	2,73 km								35,00	
21	Côte d'Or	Canal Champagne Bourgogne	105	De Ecluse n° 36 (BLAGNY-SUR-VINGEANNE) à Ecluse n° 37 (BLAGNY-SUR-VINGEANNE)	0,688 km								35,00	
21	Côte d'Or	Canal Champagne Bourgogne	106	De Ecluse n° 37 (BLAGNY-SUR-VINGEANNE) à Ecluse n° 38 (OISILLY)	1,915 km								35,00	
21	Côte d'Or	Canal Champagne Bourgogne	107	De Ecluse n° 38 (OISILLY) à Ecluse n° 39 (RENEVE)	3,906 km								35,00	
21	Côte d'Or	Canal Champagne Bourgogne	108	De Ecluse n° 39 (RENEVE) à Ecluse n° 40 (CHEUGE)	2,97 km								35,00	
21	Côte d'Or	Canal Champagne Bourgogne	109	De Ecluse n° 40 (CHEUGE) à Ecluse n° 41 (SAINT-SAUVEUR)	1,901 km								35,00	
21	Côte d'Or	Canal Champagne Bourgogne	110	De Ecluse n° 41 (SAINT-SAUVEUR) à Ecluse n° 42 (MAXILLY-SUR-SAONE)	3,36 km								35,00	

Annexe au cahier des charges pour l'exploitation du droit de pêche du domaine public de l'Etat 2023-2027  
Lotissement

Numéro du Département	Nom du Département	Nom du cours d'eau ou du plan d'eau	Numéro du lot	Limites	Longueur (en km) réserves déduites	Surface (en ha) du lot	Observations ou compléments sur le lot	Restrictions	Ouvert pêche professionnelle	Compagnon	Sanitaire sensible	Nombre de licences PAEF pouvant être délivrées	Prix de base pêche professionnelle au Km	Prix de la licence PAEF
21	Côte d'Or	Canal Champagne Bourgogne	111	De Ecluse n° 42 (MAXILLY-SUR-SAONE) à Ecluse n° 43 (MAXILLY-SUR-SAONE)	0,341 km								35,00	
21	Côte d'Or	Canal Champagne Bourgogne	112	De Ecluse n° 43 (MAXILLY-SUR-SAONE) à Jonction Saône (MAXILLY-SUR-SAONE)	1,199 km								35,00	
21	Côte d'Or	Canal de Bourgogne	1	Réservoir de Pont et Masséne		82 ha							12,00	
21	Côte d'Or	Canal de Bourgogne	2	réservoir de CERCEY		61 ha	Est également comprise, la rigole de remplissage dite de Thorey entre son origine au ruisseau de Thorey et sa jonction à la rigole de Cercey, soit 17210 ml						12,00	
21	Côte d'Or	Canal de Bourgogne	3	réservoir et contre-réservoir de GROSBOSIS-EN-MONTAGNE		108 ha	Est également comprise, la rigole d'alimentation de Grosbois, du contre-réservoir à la tête amont du souterrain de Soussey, sur une longueur de 1790 ml						12,00	
21	Côte d'Or	Canal de Bourgogne	4	réservoir de CHAZILLY		33 ha	Est également comprise, les rigoles de remplissage de Beaune et Pasquier d'une longueur totale de 16500 ml						12,00	
21	Côte d'Or	Canal de Bourgogne	5	réservoir de PANTHIER		104 ha	Est également comprise, la rigole de remplissage dite de Montillot d'une longueur totale de 3370 ml						12,00	
21	Côte d'Or	Canal de Bourgogne	6	réservoir du TILLOT		12,55 ha							12,00	
21	Côte d'Or	Canal de Bourgogne	42	Écluse 71Y72Y	2,154 km								35,00	

Annexe au cahier des charges pour l'exploitation du droit de pêche du domaine public de l'Etat 2023-2027  
Lotissement

Numéro du département	Nom du département	Nom du cours d'eau ou du plan d'eau	Numéro du lot	Limites	Longueur (en km) réserves déduites	ou Surface (en ha) du lot	Observations ou compléments sur le lot	Restrictions	Ouvert pêche professionnelle	Compagnon	Sanitaire sensible	Nombre de licences PAEF pouvant être délivrées	Prix de base pêche professionnelle au Km	Prix de base pêche lignes au km ou à l'ha	Prix de la licence PAEF
21	Côte d'Or	Canal de Bourgogne	43	Ecluse 70Y/71Y	2,567 km								35,00	35,00	
21	Côte d'Or	Canal de Bourgogne	44	Ecluse 68Y/69Y	3,59 km								35,00	35,00	
21	Côte d'Or	Canal de Bourgogne	46	Ecluse 67Y/68Y	1,617 km								35,00	35,00	
21	Côte d'Or	Canal de Bourgogne	47	Ecluse 66Y/67Y	1,36 km								35,00	35,00	
21	Côte d'Or	Canal de Bourgogne	48	Ecluse 65Y/66Y	1,802 km								35,00	35,00	
21	Côte d'Or	Canal de Bourgogne	49	Ecluse 63Y/65Y	3,89 km								35,00	35,00	
21	Côte d'Or	Canal de Bourgogne	50	Ecluse 62Y/63Y	0,964 km								35,00	35,00	
21	Côte d'Or	Canal de Bourgogne	51	Ecluse 61Y/62Y	1,978 km								35,00	35,00	
21	Côte d'Or	Canal de Bourgogne	52	Ecluse 60Y/61Y	1,031 km								35,00	35,00	

Annexe au cahier des charges pour l'exploitation du droit de pêche du domaine public de l'Etat 2023-2027  
Lotissement

Numéro du département	Nom du département	Nom du cours d'eau ou du plan d'eau	Numéro du lot	Limites	Longueur (en km) réserves déduites	ou Surface (en ha) du lot	Observations ou compléments sur le lot	Restrictions	Ouvert pêche professionnelle	Compagnon	Sanitaire sensible	Nombre de licences PAEF pouvant être délivrées	Prix de base pêche lignes au km ou à l'ha	Prix de base pêche professionnelle au Km	Prix de la licence PAEF
21	Côte d'Or	Canal de Bourgogne	53	Ecluse 58Y/60Y	1,802 km								35,00		
21	Côte d'Or	Canal de Bourgogne	54	Ecluse 57Y/59Y	1,73 km								35,00		
21	Côte d'Or	Canal de Bourgogne	55	Ecluse 41Y/57Y	8,156 km								35,00		
21	Côte d'Or	Canal de Bourgogne	60	Ecluse 31Y/41Y	3 km								35,00		
21	Côte d'Or	Canal de Bourgogne	61	Ecluse 23Y/31Y	3,007 km								35,00		
21	Côte d'Or	Canal de Bourgogne	62	Ecluse 16Y/23Y	2,906 km								35,00		
21	Côte d'Or	Canal de Bourgogne	63	Ecluse 15Y/16Y	2,414 km								35,00		
21	Côte d'Or	Canal de Bourgogne	64	Ecluse 14Y/15Y	2,979 km								35,00		
21	Côte d'Or	Canal de Bourgogne	65	Ecluse 13Y/14Y	2,195 km								35,00		

Annexe au cahier des charges pour l'exploitation du droit de pêche du domaine public de l'Etat 2023-2027  
Lotissement

Numéro du département	Nom du département	Nom du cours d'eau ou du plan d'eau	Numéro du lot	Limites	Longueur (en km) réserves déduites	ou Surface (en ha) du lot	Observations ou compléments sur le lot	Restrictions	Ouvert pêche professionnelle	Compagnon	Santaire sensible	Nombre de licences PAEF pouvant être délivrées	Prix de base pêche lignes au km ou à l'ha	Prix de base pêche professionnelle au Km	Prix de la licence PAEF
21	Côte d'Or	Canal de Bourgogne	66	Ecluse 12Y/13Y	10,442 km								35,00		
21	Côte d'Or	Canal de Bourgogne	67	Ecluse 10Y/12Y	2,603 km								35,00		
21	Côte d'Or	Canal de Bourgogne	68	Ecluse 4Y/10Y	3,223 km		Est également comprise, la rigole de prise d'eau de l'Amançon sur 240 m de longueur						35,00		
21	Côte d'Or	Canal de Bourgogne	69	Ecluse 1S/4Y	2,360 Km		Sont également comprises la rigole d'alimentation de Grosbois, entre le canal et la tête amont du souterrain de Saussey, les rigoles de Cercey et Chazilly, entre le canal et un point situé à 100m de ces réservoirs, la rigole de Panthier jusqu'à la tête amont du souterrain, soit 22422 m de rigoles	-3,333 tunnel de Pouilly					35,00		
21	Côte d'Or	Canal de Bourgogne	70	Ecluse 4S/9S	1,826 km								35,00		
21	Côte d'Or	Canal de Bourgogne	71	Ecluse 9S/13S	2,406 Km		Est également comprise, la rigole d'Esbarres de 1.657 m de longueur						35,00		
21	Côte d'Or	Canal de Bourgogne	72	Ecluse 13S/15S	2,429 km								35,00		
21	Côte d'Or	Canal de Bourgogne	73	Ecluse 15S/17S	1,724 km								35,00		
21	Côte d'Or	Canal de Bourgogne	74p1	Ecluse 17S/19S	1,853 km								35,00		



Annexe au cahier des charges pour l'exploitation du droit de pêche du domaine public de l'Etat 2023-2027  
Lotissement

Numéro du département	Nom du département	Nom du cours d'eau ou du plan d'eau	Numéro du lot	Limites	Longueur (en km) réserves déduites	ou Surface (en ha) du lot	Observations ou compléments sur le lot	Restrictions	Ouvert pêche professionnelle	Compagnon	Sanitaire sensible	Nombre de licences PAEF pouvant être délivrées	Prix de base pêche lignes au km ou à l'ha	Prix de base pêche professionnelle au Km	Prix de la licence PAEF
21	Côte d'Or	Canal de Bourgogne	74p2	Ecluse 19S/20S	1,106 km								35,00		
21	Côte d'Or	Canal de Bourgogne	75	Ecluse 20S/23S	3,423 km		Est également comprise, la rigole de prise d'eau de Pont-d'Ouche sur 440m						35,00		
21	Côte d'Or	Canal de Bourgogne	76	Ecluse 23S/25S	2,234 km								35,00		
21	Côte d'Or	Canal de Bourgogne	77	Ecluse 25S/27S	1,106 km								35,00		
21	Côte d'Or	Canal de Bourgogne	78	Ecluse 27S/29S	2,249 km								35,00		
21	Côte d'Or	Canal de Bourgogne	79	Ecluse 29S/31S	2,533 km								35,00		
21	Côte d'Or	Canal de Bourgogne	80	Ecluse 31S/33S	2,51 km								35,00		
21	Côte d'Or	Canal de Bourgogne	81	Ecluse 33S/35S	2,297 km								35,00		
21	Côte d'Or	Canal de Bourgogne	82	Ecluse 35S/37S	2,234 km								35,00		

Annexe au cahier des charges pour l'exploitation du droit de pêche du domaine public de l'Etat: 2023-2027  
Lotissement

Numéro du département	Nom du département	Nom du cours d'eau ou du plan d'eau	Numéro du lot	Limites	Longueur (en km) réserves déduites	ou Surface (en ha) du lot	Observations ou compléments sur le lot	Restrictions	Ouvert pêche professionnelle	Compagnon	Santaire sensible	Nombre de licences PAEF pouvant être délivrées	Prix de base pêche lignes au km ou à l'ha	Prix de base pêche professionnelle au Km	Prix de la licence PAEF
21	Côte d'Or	Canal de Bourgogne	83	Ecluse 37S/39S	2,678 km								35,00		
21	Côte d'Or	Canal de Bourgogne	84	Ecluse 39S/41S	1,614 km								35,00		
21	Côte d'Or	Canal de Bourgogne	85	Ecluse 41S/43S	3,236 km								35,00		
21	Côte d'Or	Canal de Bourgogne	86	Ecluse 43S/45S	2,093 km								35,00		
21	Côte d'Or	Canal de Bourgogne	87	Ecluse 45S/47S	2,158 km								35,00		
21	Côte d'Or	Canal de Bourgogne	88	Ecluse 47S/49S	2,086 km								35,00		
21	Côte d'Or	Canal de Bourgogne	89	Ecluse 49S/51S	2,5 km								35,00		
21	Côte d'Or	Canal de Bourgogne	90	Ecluse 51S/54S	2,904 km								35,00		
21	Côte d'Or	Canal de Bourgogne	91	Ecluse 54S/55S	1,383 km								35,00		

Annexe au cahier des charges pour l'exploitation du droit de pêche du domaine public de l'Etat 2023-2027  
Lotissement

Numéro du département	Nom du département	Nom du cours d'eau ou du plan d'eau	Numéro du lot	Limites	Longueur (en km) réservées déduites	ou Surface (en ha) du lot	Observations ou compléments sur le lot	Restrictions	Ouvert pêche professionnelle	Compagnon	Santitaire sensible	Nombre de licences PAF pouvant être délivrées	Prix de base pêche km ou à l'ha	Prix de base pêche professionnelle au Km	Prix de la licence PAF
21	Côte d'Or	Canal de Bourgogne	92	Ecluse 55S/56S	2,169 km								35,00		
21	Côte d'Or	Canal de Bourgogne	93	Ecluse 56S/56S	2,096 km								35,00		
21	Côte d'Or	Canal de Bourgogne	94	Ecluse 56S/61S	2,342 km								35,00		
21	Côte d'Or	Canal de Bourgogne	95	Ecluse 61S/63S	2,101 km								35,00		
21	Côte d'Or	Canal de Bourgogne	96p1	Ecluse 63S/64S	1,184 km								35,00		
21	Côte d'Or	Canal de Bourgogne	96p2	Ecluse 64S/65S	0,965 km								35,00		
21	Côte d'Or	Canal de Bourgogne	97	Ecluse 65S/67S	2,754 km			Ce lot ne comprend pas la chambre d'emprunt à gauche de l'écluse 66S					35,00		
21	Côte d'Or	Canal de Bourgogne	98	Ecluse 67S/69S	1,911 km								35,00		
21	Côte d'Or	Canal de Bourgogne	99	Ecluse 69S/70S	1,687 km								35,00		

Annexe au cahier des charges pour l'exploitation du droit de pêche du domaine public de l'Etat 2023-2027  
Lotissement

Numéro du département	Nom du département	Nom du cours d'eau ou du plan d'eau	Numéro du lot	Limites	Longueur (en km) réserves déduites	Surface (en ha) du lot	Observations ou compléments sur le lot	Restrictions	Ouvert pêche professionnelle	Compagnon	Sanitaire sensible	Nombre de licences PAEF pouvant être délivrées	Prix de base pêche professionnelle au Km	Prix de la licence PAEF
21	Côte d'Or	Canal de Bourgogne	100	Ecluse 70S/71S	1,35 km								35,00	
21	Côte d'Or	Canal de Bourgogne	101	Ecluse 71S/72S	1,911 km								35,00	
21	Côte d'Or	Canal de Bourgogne	102	Ecluse 72S/73S	1,922 km								35,00	
21	Côte d'Or	Canal de Bourgogne	103	Ecluse 73S/74S	1,803 km								35,00	
21	Côte d'Or	Canal de Bourgogne	104	Ecluse 74S/75S	2,689 km								35,00	
21	Côte d'Or	Canal de Bourgogne	105	Ecluse 75S/76S	1,97 km			La gare d'eau de Saint Jean de Losne n'est pas incluse dans le présent lot.					35,00	
21	Côte d'Or	Canal Rhône au Rhin	1	Écluse 73/75	0,98 km								35,00	
21	Côte d'Or	Canal Rhône au Rhin	2	Écluse 73 à limite des départements 21 et 39	4,536 km								35,00	
21	Côte d'Or	Saône	1	PK.267,800 – 263,630	4,17 km				OUI	1		3	99,00 €	148,00 €
														58,00 €

Annexe au cahier des charges pour l'exploitation du droit de pêche du domaine public de l'Etat 2023-2027  
Lotissement

Numéro du département	Nom du département	Nom du cours d'eau ou du plan d'eau	Numéro du lot	Limites	Longueur (en km) réserves déduites	ou Surface (en ha) du lot	Observations ou compléments sur le lot	Restrictions	Ouvrir la pêche professionnelle	Compagnon non sensible	Sensibilité	Nombre de licences PAF pouvant être délivrées	Prix de base pêche professionnelle au Km	Prix de base pêche km ou à l'ha	Prix de la licence PAF
21	Côte d'Or	Saône	2	PK 263,630 – 260,300	3,33 km				OUI	1		2	148,00 €	99,00 €	58,00 €
21	Côte d'Or	Saône	3	PK 260,300 – barrage fixe d'Heuilley	2,6 km		Ce lot comprend le bras gauche de l'île de Fleury jusqu'au barrage mobile –							197,00 €	
21	Côte d'Or	Saône	3 bis	PK 258,340 – 256,000	2,29 km									197,00 €	
21	Côte d'Or	Saône	4	PK 256,000 – 254,500	1,5 km				OUI	1		1	148,00 €	99,00 €	58,00 €
21	Côte d'Or	Saône	5	Dérivation d'Heuilley	2,5 km									197,00 €	
21	Côte d'Or	Saône	6	PK 254,500 – 253,000	1,5 km				OUI	1		1	148,00 €	99,00 €	58,00 €
21	Côte d'Or	Saône	7	PK 253,000 – 251,375	1,625 km									197,00 €	
21	Côte d'Or	Saône	8	PK 251,375 – 249,000	2,375 km				OUI	1		2	148,00 €	99,00 €	58,00 €
21	Côte d'Or	Saône	9	PK 249,000 – 247,000	1,875 km				OUI	1		2	148,00 €	99,00 €	58,00 €

Annexe au cahier des charges pour l'exploitation du droit de pêche du domaine public de l'Etat 2023-2027  
Loisement

Numéro du département	Nom du département	Nom du cours d'eau ou du plan d'eau	Numéro du lot	Limites	Longueur (en km) réservées déduites	Surface (en ha) du lot	Observations ou compléments sur le lot	Restrictions	Ouvert pêche professionnelle	Compagnon	Sensibilité	Nombre de licences PAEF pouvant être délivrées	Prix de base pêche professionnelle au Km	Prix de base pêche lignes au km ou à l'ha	Prix de la licence PAEF
21	Côte d'Or	Saône	10	PK 247,000 – 245,500	1,5 km				OUI	1		1	148,00 €	99,00 €	58,00 €
21	Côte d'Or	Saône	11	PK 245,500 – 243,000	2,5 km				OUI	1		2	148,00 €	99,00 €	58,00 €
21	Côte d'Or	Saône	12	243,000 – 241,200	1,75 km				OUI	1		2	148,00 €	99,00 €	58,00 €
21	Côte d'Or	Saône	12 bis	241,200 – 239,400	1,63 km									197,00 €	
21	Côte d'Or	Saône	13	Dérivation de Poncey (de la porte de garde à l'écluse)	1,3 km									197,00 €	
21	Côte d'Or	Saône	14	PK 239,400 – 236,000	3,4 km				OUI	1		3	148,00 €	99,00 €	58,00 €
21	Côte d'Or	Saône	15	PK 236,000 – Barrage d'Auxonne	3,025 km		Ce lot comprend le port de plaisance « Port Royal » à Auxonne. La pêche en bateau est interdite à l'entrée au niveau de la coupure de la berge et dans le port. Pêche interdite au niveau de la rampe de mise à l'eau et sur les appointements.							197,00 €	
21	Côte d'Or	Saône	16	Barrage d'Auxonne – PK 230,000	2,6 km				OUI	1		2	148,00 €	99,00 €	58,00 €
21	Côte d'Or	Saône	16 bis	PK 230,000	0,2 km									197,00 €	

Annexe au cahier des charges pour l'exploitation du droit de pêche du domaine public de l'Etat 2023-2027  
Lotissement

Numéro du département	Nom du département	Nom du cours d'eau ou du plan d'eau	Numéro du lot	Limites	Longueur (en km) réserves déduites	Longueur ou Surface (en ha) du lot	Observations ou compléments sur le lot	Restrictions	Ouvert pêche professionnelle	Compagnon	Santaire sensible	Nombre de licences PAEF pouvant être délivrées	Prix de base pêche professionnelle au Km	Prix de base pêche lignes au km ou à l'ha	Prix de la licence PAEF
21	Côte d'Or	Saône	17	Dérivation d'Auxonne (du pont SNCF à l'écluse)	2,4 km		Ce lot comprend le fossé du Vainois depuis l'aqueduc du chemin de fer jusqu'à son embout.							197,00 €	
21	Côte d'Or	Saône	18	PK 230,000 – 228,000	2 km		Ce lot comprend le linguet de la dérivation d'Auxonne		OUI	1		2	148,00 €	99,00 €	58,00 €
21	Côte d'Or	Saône	19	PK 228,000 – 226,000	2 km				OUI	1		2	148,00 €	99,00 €	58,00 €
21	Côte d'Or	Saône	20	PK 226,000 – 223,400	2,6 km		Ce lot comprend le bras de La Saône non navigable des îles de St-Boing et St-Seine, situées entre les PK 223,400 et PK 223,900		OUI	1		2	148,00 €	99,00 €	58,00 €
21	Côte d'Or	Saône	21	PK 223,400 – 221,000	2,4 km				OUI	1		2	148,00 €	99,00 €	58,00 €
21	Côte d'Or	Saône	22	PK 221,000 – 219,000	2 km				OUI	1		2	148,00 €	99,00 €	58,00 €
21	Côte d'Or	Saône	23	PK 219,000 – 217,000	2 km				OUI	1		2	148,00 €	99,00 €	58,00 €
21	Côte d'Or	Saône	24	PK 217,000 – 215,000	2 km									197,00 €	
21	Côte d'Or	Saône	25	PK 215,000 – 210,850	4,8 km		Ce lot comprend la gare d'eau de St-Jean-de-Loire + la boucle de Chaughey + l'ancienne dérivation éclusée (anciens lots 25 + 25bis)							197,00 €	

Annexe au cahier des charges pour l'exploitation du droit de pêche du domaine public de l'Etat 2023-2027  
Loisement

Numéro du département	Nom du département	Nom du cours d'eau ou du plan d'eau	Numéro du lot	Limites	Longueur (en km) réserves déduites	Surface (en ha) du lot	Observations ou compléments sur le lot	Restrictions	Ouvert pêche professionnelle	Compagnon	Santaire sensible	Nombre de licences PAEF pouvant être délivrées	Prix de base pêche lignes au km ou à l'ha	Prix de base pêche professionnelle au Km	Prix de la licence PAEF
21	Côte d'Or	Saône	26	PK 210,850 – 208,000	2,85 km				OUI	1	OUI	3	99,00 €	148,00 €	58,00 €
21	Côte d'Or	Saône	27/1	PK 208,000 – CD34A	2,3 km			Pêche en barque interdite -			OUI		148,00 €		
21	Côte d'Or	Saône	27/2	Pont CD34A – VC3	2,15 km			Pêche en barque interdite et pêche interdite dans l'ensemble de la darse			OUI		148,00 €		
21	Côte d'Or	Saône	27/3	Pont VC3 – CD34	2,5 km						OUI		148,00 €		
21	Côte d'Or	Saône	27/4	Pont CD34 – écluse	1,75 km						OUI		148,00 €		
21	Côte d'Or	Saône	28	PK 208,000 – 205,000	2,85 km		Lit principal de La Saône + boucle d'Esbarres Pêche en barque interdite partiellement du PK 206,000 rive droite jusqu'à l'extrémité du ponts dans l'alignement des bouées				OUI		197,00 €		
21	Côte d'Or	Saône	29	PK 205,000 – 203,000	1,85 km						OUI	1	197,00 €	148,00 €	58,00 €
21	Côte d'Or	Saône	30	PK 203,000 – 199,550	3,45 km		Ce lot comprend l'ancienne dérivation et amont de l'ancienne écluse				OUI	3	197,00 €	148,00 €	58,00 €
21	Côte d'Or	Saône	31	PK 199,550 – 195,500	3,05 km		Ce lot comprend l'aval de l'ancienne écluse		OUI	1	OUI	2	99,00 €	148,00 €	58,00 €



Annexe au cahier des charges pour l'exploitation du droit de pêche du domaine public de l'Etat 2023-2027  
Lotissement

Numéro du département	Nom du département	Nom du cours d'eau ou du plan d'eau	Numéro du lot	Limites	Longueur (en km) réserves déduites	Surface (en ha) du lot	Observations ou compléments sur le lot	Restrictions	Ouvert pêche professionnelle	Compagnon	Sanitaire sensible	Nombre de licences PAEF pouvant être délivrées	Prix de base pêche professionnelle au Km	Prix de base pêche lignes au km ou à l'ha	Prix de la licence PAEF
21	Côte d'Or	Saône	32	PK 196,500 – 194,000	2,5 km				OUI	1	OUI	2	148,00 €	99,00 €	58,00 €
21	Côte d'Or	Saône	33	PK 194,000 – 152,000	2 km				OUI	1	OUI	2	148,00 €	99,00 €	58,00 €
21	Côte d'Or	Saône	34	PK 192,000 – 189,000	3 km				OUI	1	OUI	2	148,00 €	99,00 €	58,00 €
21	Côte d'Or	Saône	35	PK 189,000 – 187,000	1,9 km		Ce lot comprend le port de plaisance de Seurre	Pêche en barque interdite dans le port et en rive gauche de la rampe de mise à l'eau	OUI	1	OUI			99,00 €	
21	Côte d'Or	Saône	36	PK 187,000 – 185,000	2 km				OUI	1	OUI			99,00 €	
21	Côte d'Or	Saône	37	PK 185,000 – 181,800	3,2 km		Ce lot comprend la dérivation éclusée de Trugny	Pêche en barque interdite dans la dérivation éclusée de Trugny	OUI	1	OUI	2	148,00 €	99,00 €	58,00 €





**PRÉFET  
DE LA  
CÔTE-D'OR**

*Liberté  
Égalité  
Fraternité*

**Direction départementale des territoires  
de la Côte-d'Or**

**Service de l'eau et des risques**

Bureau préservation de la qualité de l'eau  
et des milieux aquatiques

Tel : 03 80 29 42 91

Courriel : .ddt-ser-ope@cote-dor.gouv.fr

**CAHIER DES CHARGES  
POUR L'EXPLOITATION DU DROIT DE PÊCHE DE L'ÉTAT  
pour la période du 1<sup>er</sup> janvier 2023 au 31 décembre 2027**

**Annexe cartographique  
Lots de Saône  
(comprend 12 pages)**

Vu pour être annexé à  
l'arrêté préfectoral n° 755 du

27 juin 2022

Le préfet

Pour le Préfet  
et par délégation  
Le Secrétaire Général

Frédéric CARRE

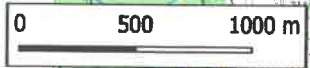
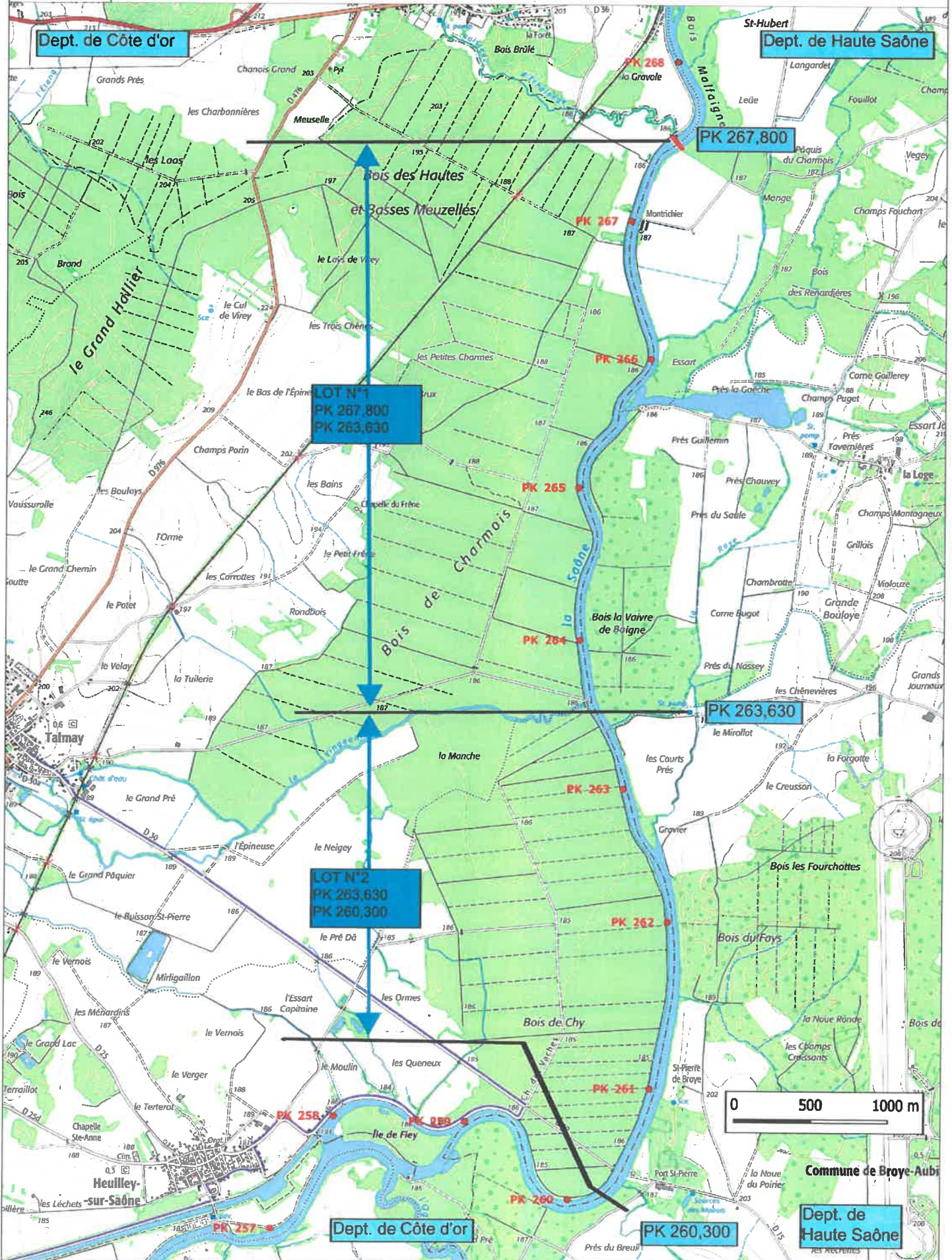
Tél. : 03 80 29 44 44

Courriel : ddt@cote-dor.gouv.fr

57, rue de Mulhouse - BP 53317 - 21033 Dijon CEDEX

# Département de la Côte d'Or Lots de pêche domaine public de l'Etat - Saône - 2023-2027

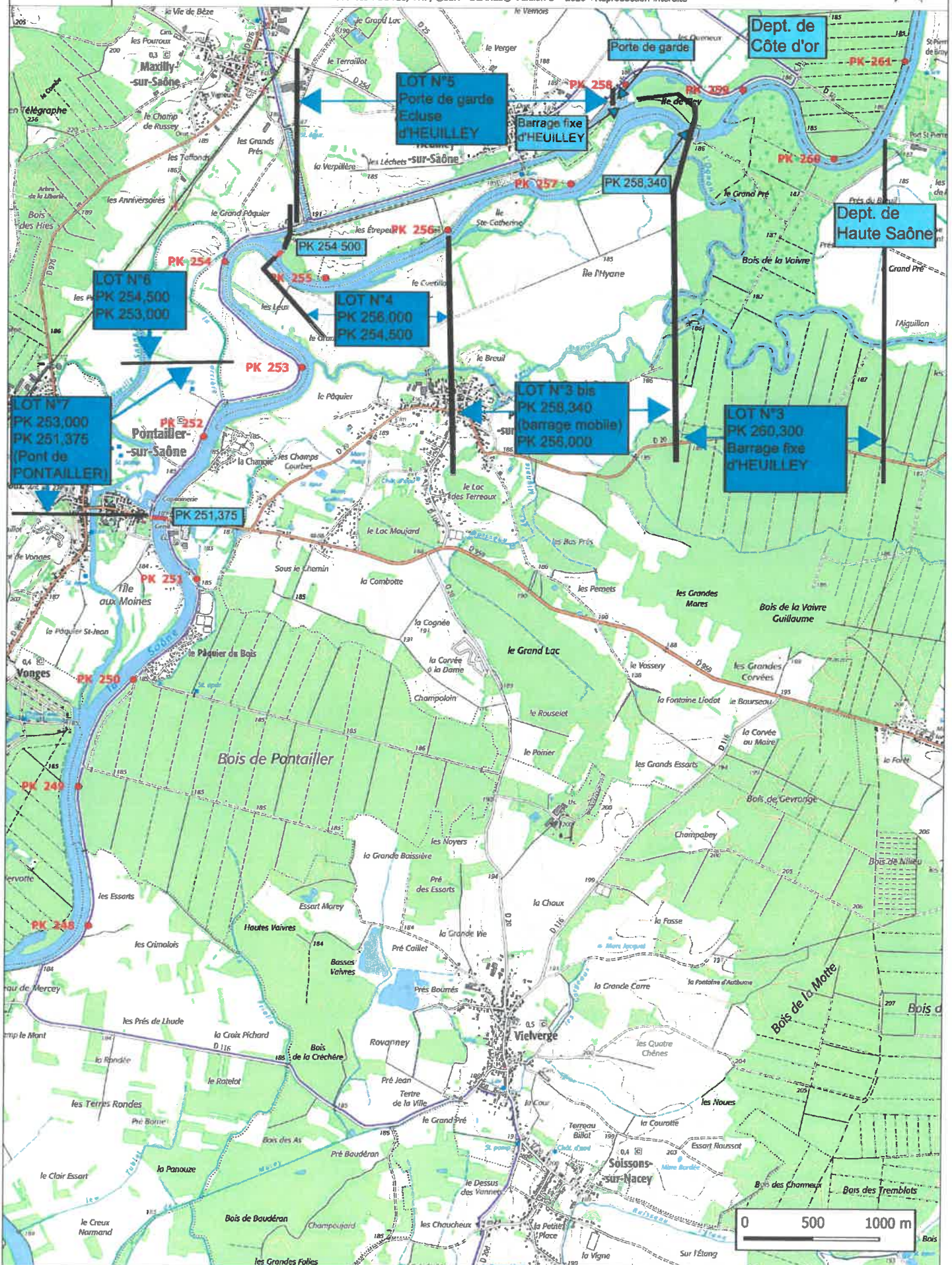
Réalisé par : DDT21/Service Eau Risques le 16/05/2022  
Sources : DDT21, VNF, ©IGN - SCAN25© Version 3 - 2020 - Reproduction Interdite





# Département de la Côte d'Or Lots de pêche domaine public de l'Etat - Saône - 2023-2027

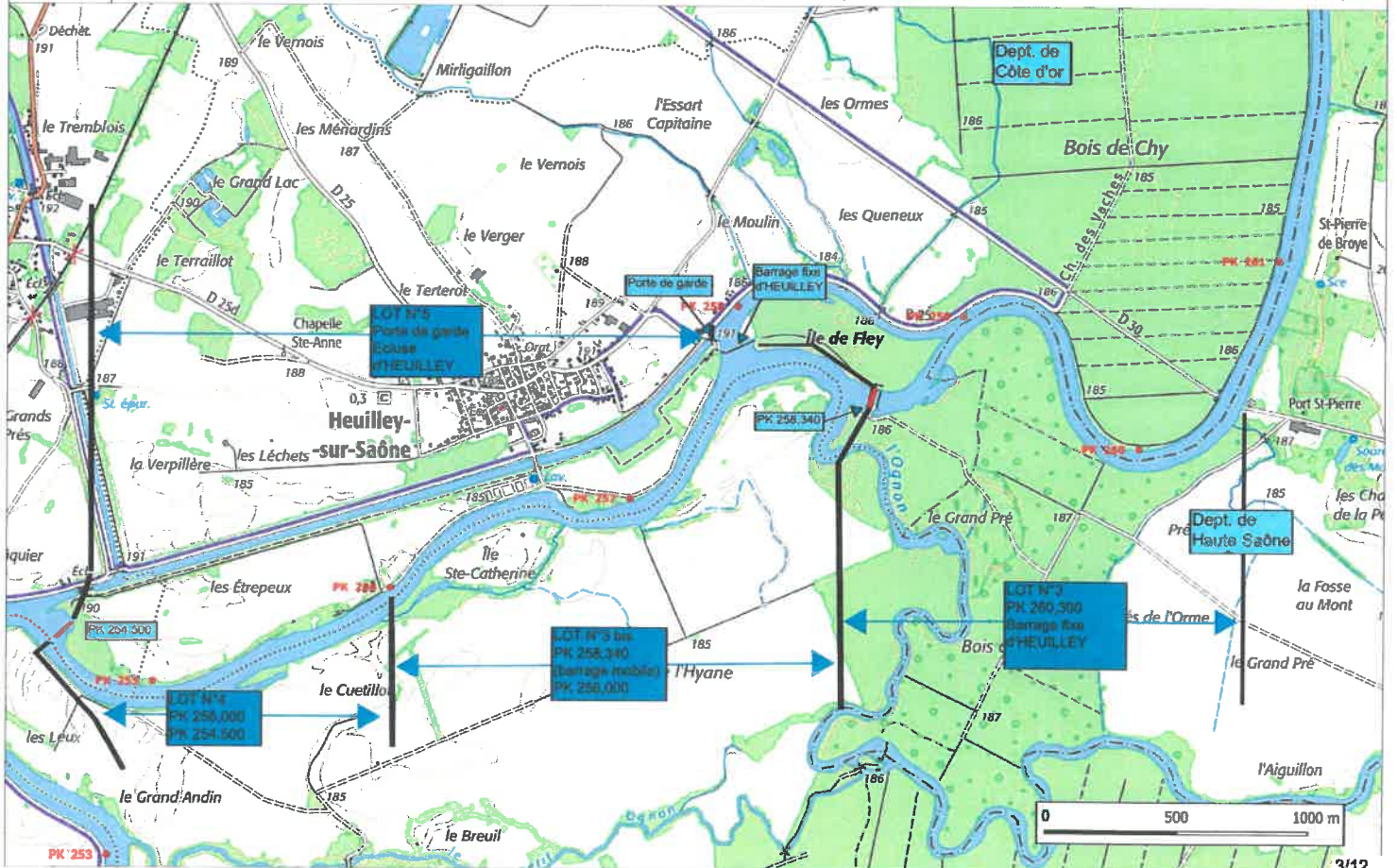
Réalisé par : DDT21/Service Eau Risques le 16/05/2022  
Sources : DDT21, VNF, ©IGN - SCAN25© Version 3 - 2020 - Reproduction interdite





Département de la Côte d'Or  
Lots de pêche domaine public de l'Etat - Saône - 2023-2027

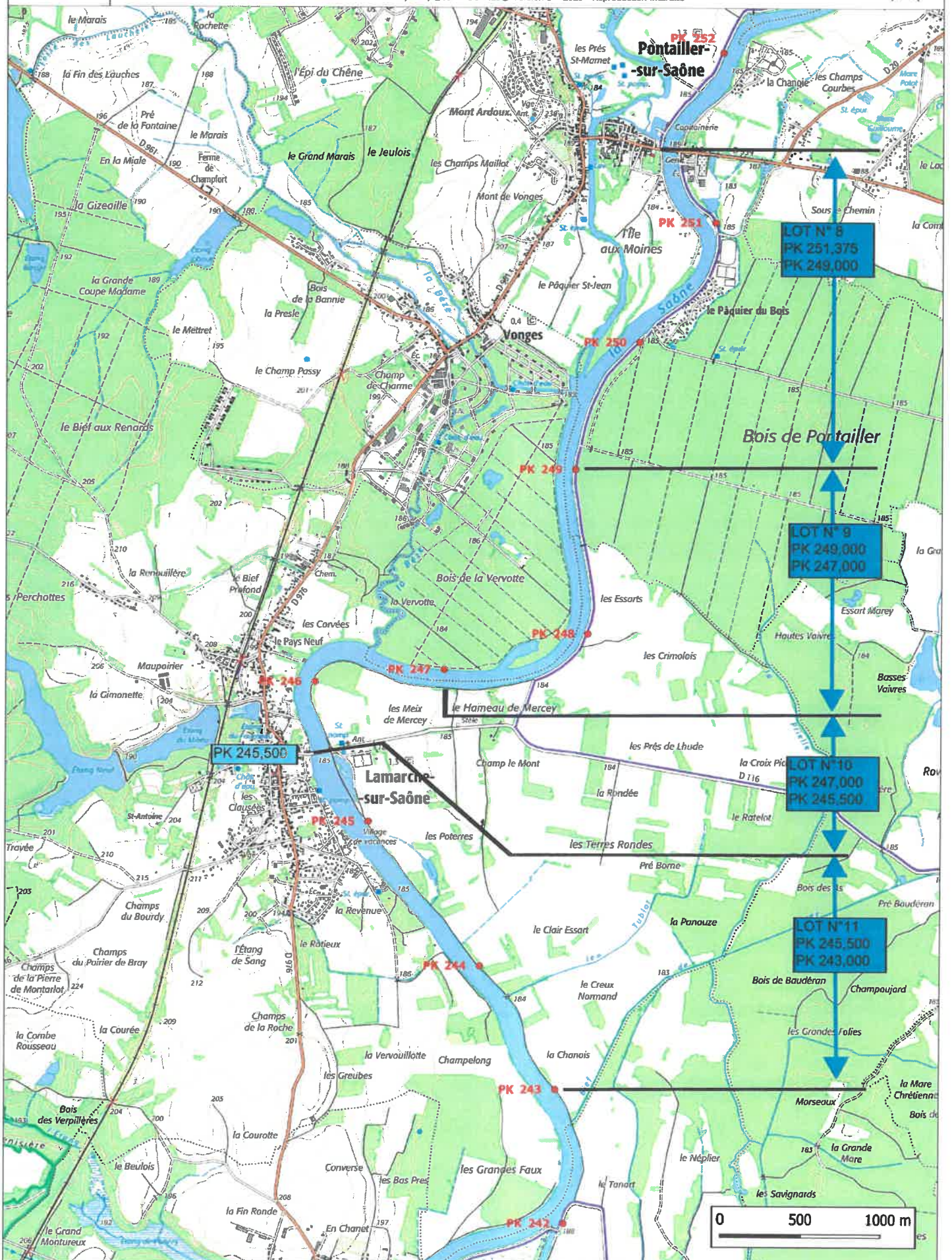
Réalisé par : DDT21/Service Eau Risques le 16/05/2022  
Sources : DDT21, VNF, ©IGN - SCAN25® Version 3 - 2020 - Reproduction interdite





# Département de la Côte d'Or Lots de pêche domaine public de l'Etat - Saône - 2023-2027

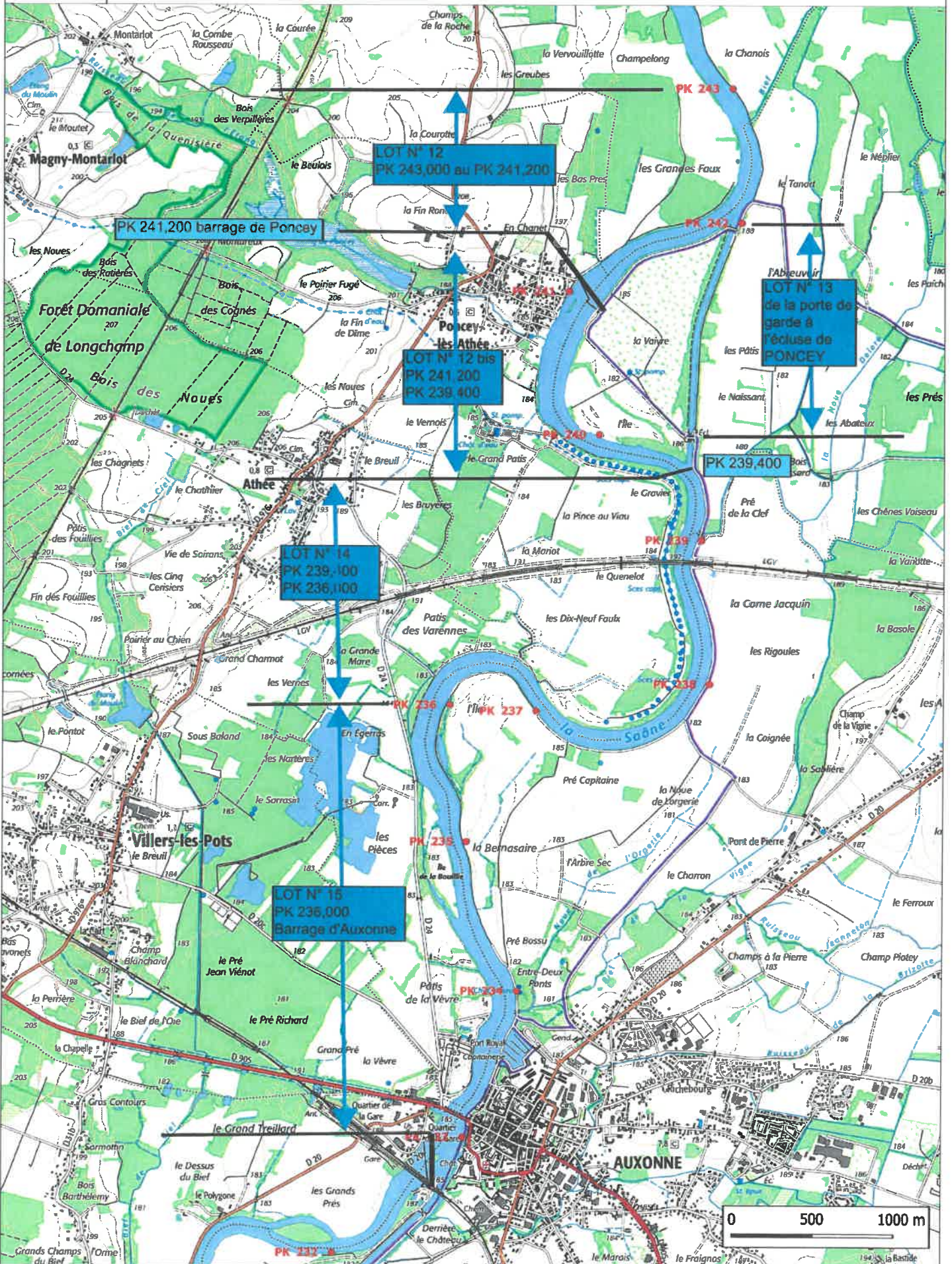
Réalisé par : DDT21/Service Eau Risques le 16/05/2022  
Sources : DDT21, VNF, ©IGN - SCAN25© Version 3 - 2020 - Reproduction interdite





# Département de la Côte d'Or Lots de pêche domaine public de l'Etat - Saône - 2023-2027

Réalisé par : DDT21/Service Eau Risques le 16/05/2022  
Sources : DDT21, VNF, ©IGN - SCAN25© Version 3 - 2020 - Reproduction interdite



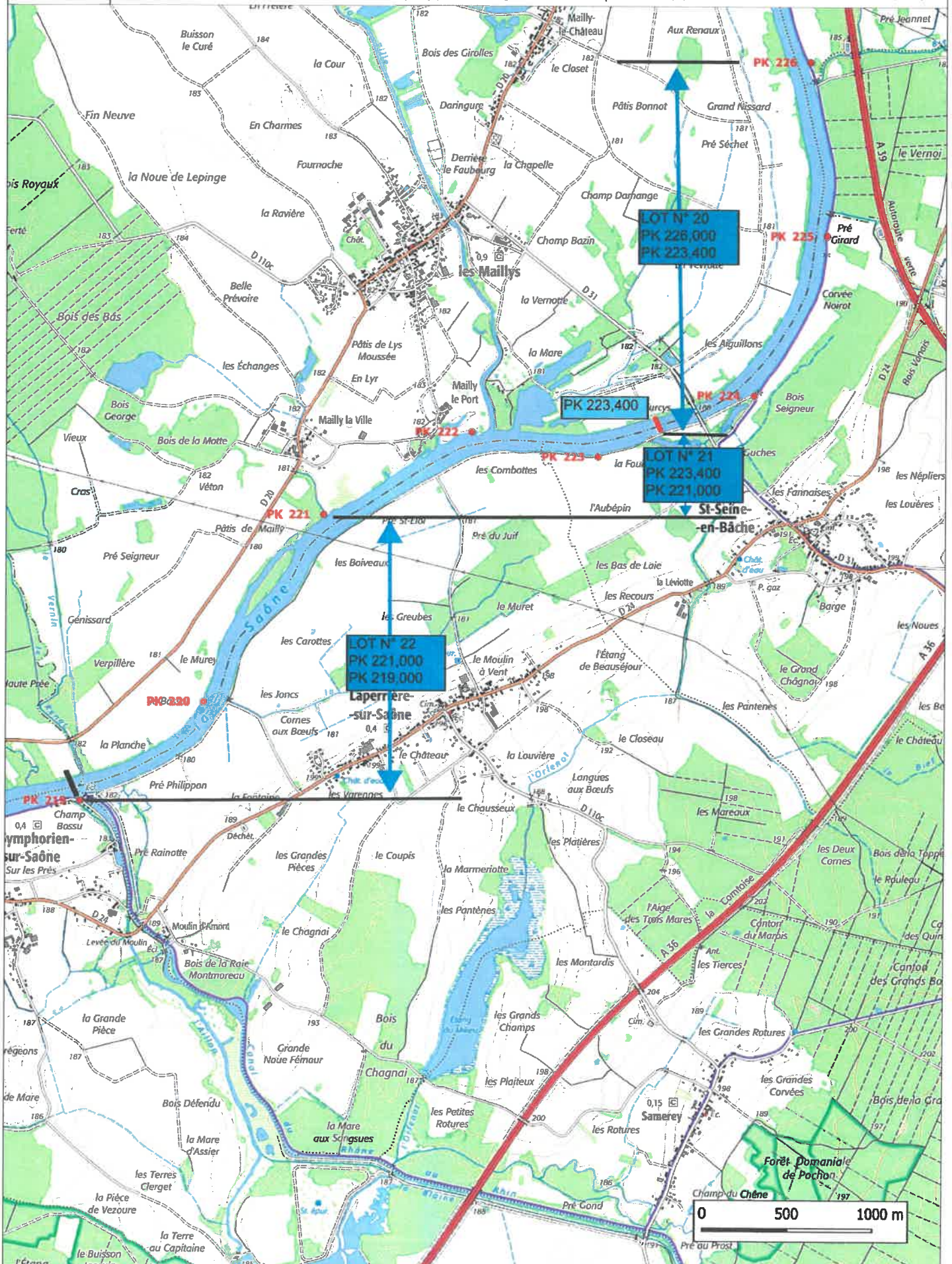






# Département de la Côte d'Or Lots de pêche domaine public de l'Etat - Saône - 2023-2027

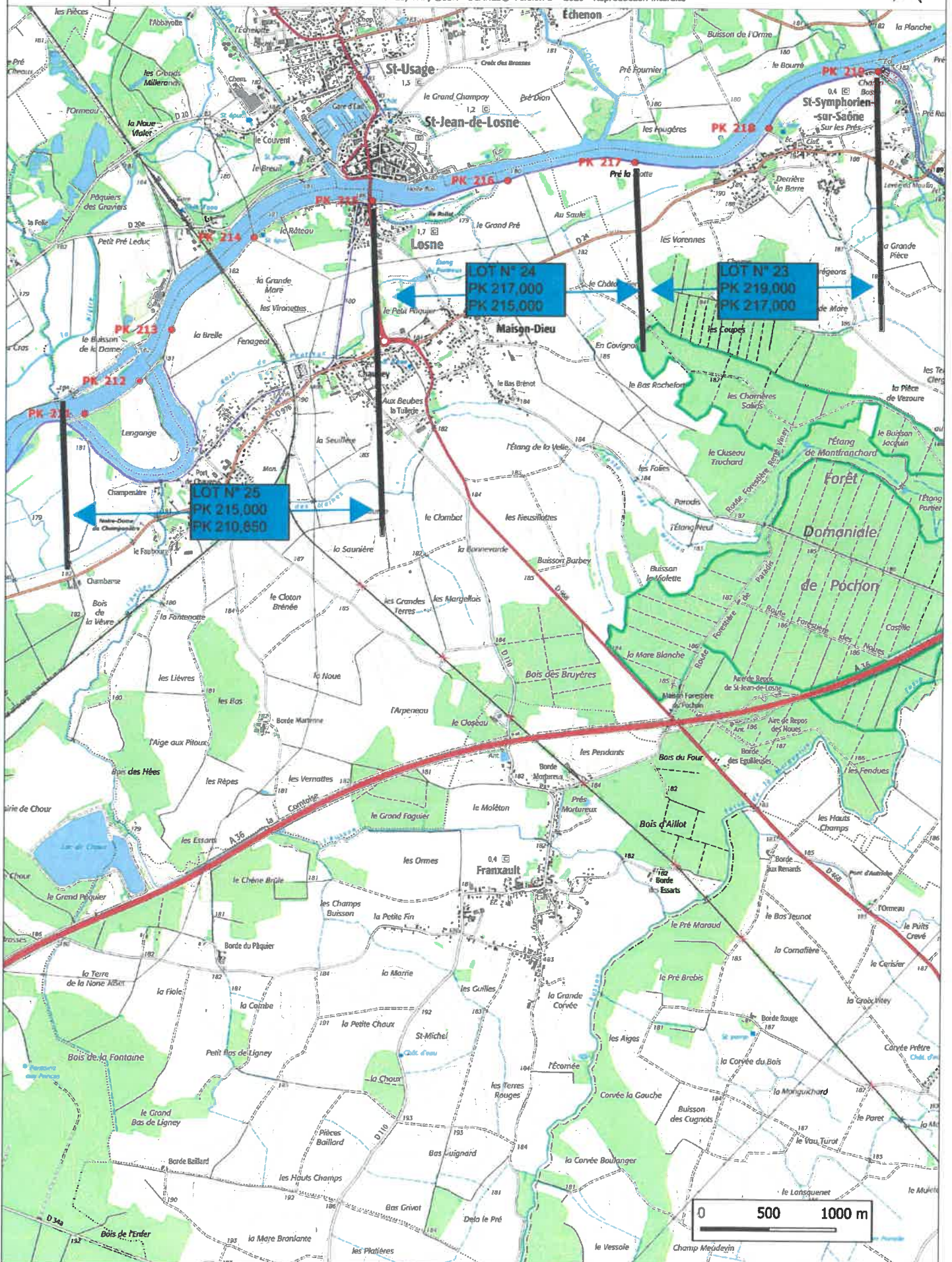
Réalisé par : DDT21/Service Eau Risques le 16/05/2022  
Sources : DDT21, VNF, ©IGN - SCAN25© Version 3 - 2020 - Reproduction Interdite





# Département de la Côte d'Or Lots de pêche domaine public de l'Etat - Saône - 2023-2027

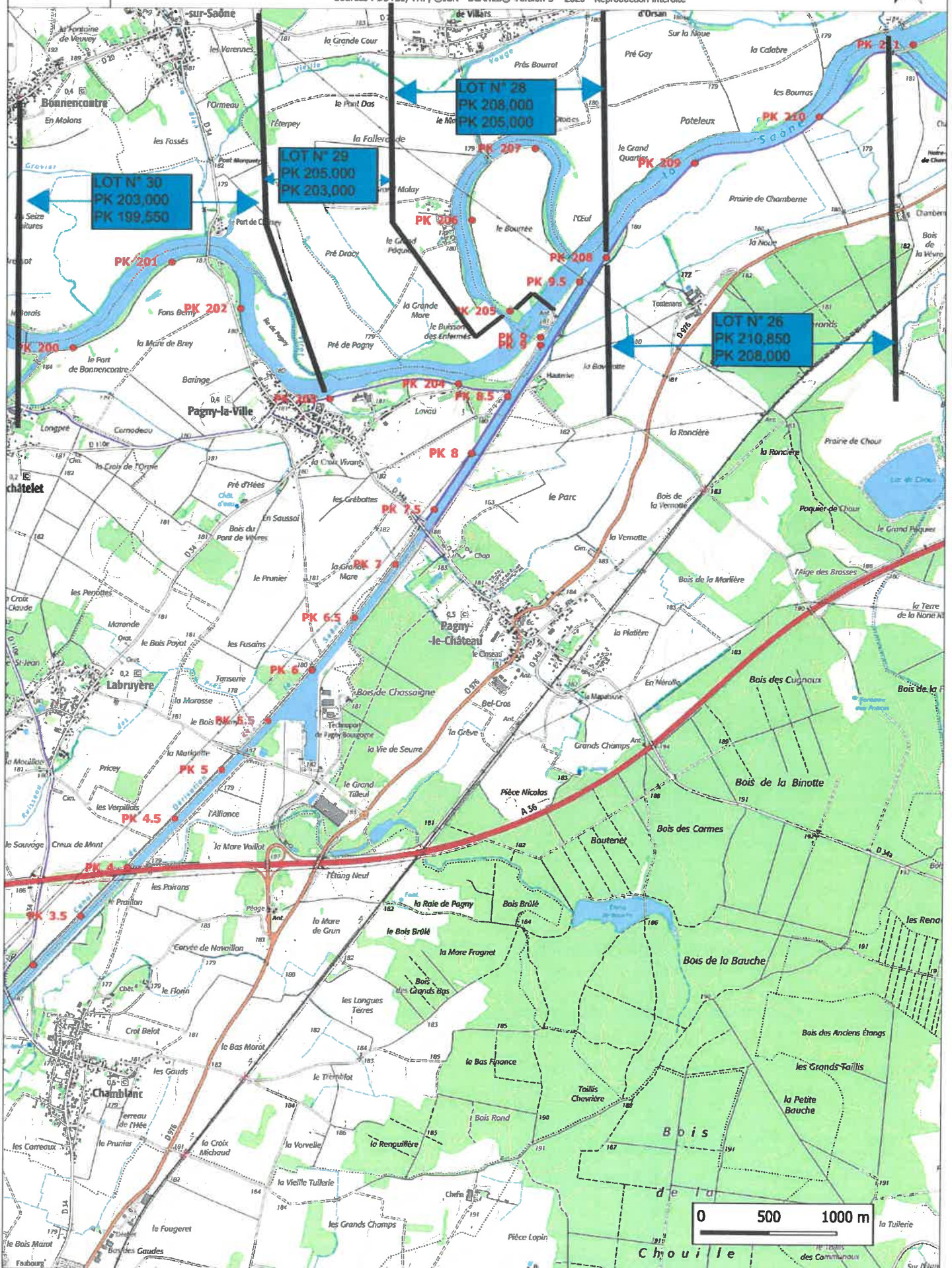
Réalisé par : DDT21/Service Eau Risques le 16/05/2022  
Sources : DDT21, VNF, ©IGN - SCAN25© Version 3 - 2020 - Reproduction interdite





# Département de la Côte d'Or Lots de pêche domaine public de l'Etat - Saône - 2023-2027

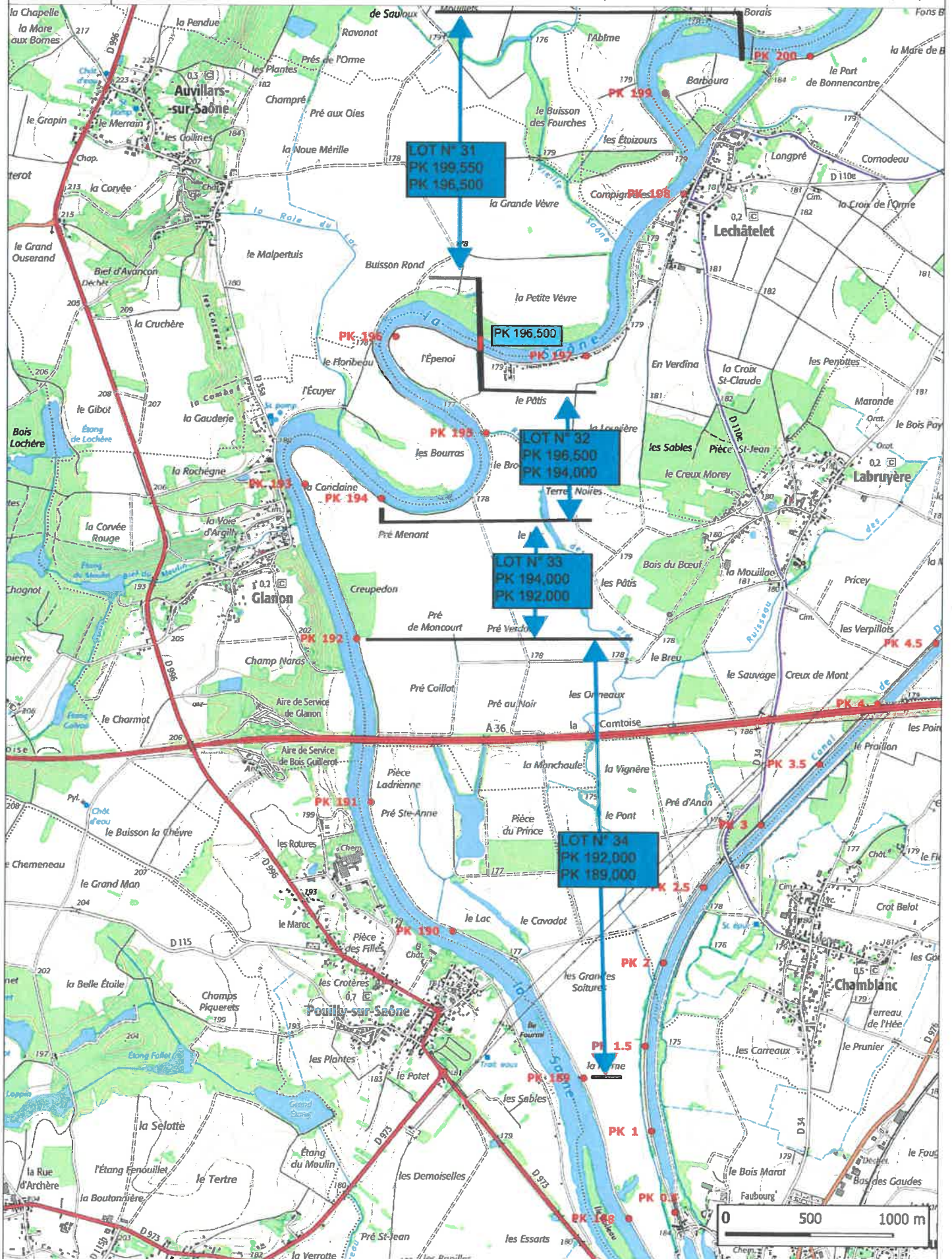
Réalisé par : DDT21/Service Eau Risques le 16/05/2022  
Sources : DDT21, VNF, ©IGN - SCAN25© Version 3 - 2020 - Reproduction interdite





## Département de la Côte d'Or Lots de pêche domaine public de l'Etat - Saône - 2023-2027

Réalisé par : DDT21/Service Eau Risques le 16/05/2022  
Sources : DDT21, VNF, ©IGN - SCAN25@ Version 3 - 2020 - Reproduction interdite





# Département de la Côte d'Or Lots de pêche domaine public de l'Etat - Saône - 2023-2027

Réalisé par : DDT21/Service Eau Risques le 16/05/2022  
Sources : DDT21, VNF, ©IGN - SCAN25© Version 3 - 2020 - Reproduction interdite

