

SECTEUR D'INFORMATION SUR LES SOLS VETURA ex SCHWEPPEES à PANTIN

Description de l'établissement

Date de dernière mise à jour des informations : 04/08/2016

Nom : VETURA ex SCHWEPPEES
Adresse : 79-81RUE CARTIER BRESSON
Commune principale : PANTIN (93055)
Communes secondaires : Non renseigné
Activités : D13 - Dépôts de pétrole, produits dérivés ou gaz naturel
Description : Non renseignée

Conclusions de l'administration sur l'état des sols

Date de dernière mise à jour des informations : 21/07/2022

Terrain répertorié en Secteur d'Informations sur les Sols (SIS)

Identifiant : SSP00002890101

Ancien identifiant SIS : 93SIS00887

Description¹ : Depuis 1962, le site a été exploité par différentes sociétés pour des activités de production de boissons non alcoolisées. La dernière était la société Schweppes, qui a cessé ses activités en 1997. En mars 2001, la société Vetura a repris le site pour une activité de stockage de vêtements jusqu'à sa cessation en 2012. Dans le cadre de la cessation d'activité de la société Schweppes, un diagnostic environnemental a été réalisé en 1998, mettant en évidence une pollution des sols aux hydrocarbures autour d'une cuve de fioul. Des travaux de dépollution ont donc été réalisés en 1999 (excavation des terres polluées et traitement biologique des terres en centre agréé). À la fin des travaux, une surveillance de la qualité des eaux souterraines a été mise en place jusqu'en 2001. Les résultats de ce suivi montraient que les concentrations en polluants restaient stables. Dans le cadre d'un réaménagement du site, un nouveau diagnostic a été établi en novembre 2001, révélant la présence d'hydrocarbures et de métaux en faibles teneurs dans les sols. Le site a ensuite été exploité par la société Vetura qui notifie la mise à l'arrêt définitif de ses activités au préfet le 8 janvier 2014. Les éléments transmis par la société Vetura permettent de conclure à la compatibilité de l'état des sols avec un usage de type commercial/tertiaire.
Observations: Novembre 2001 : diagnostic des sols
18/09/2000 : rapport de suivi de la surveillance des eaux
16/06/1998 : diagnostic de pollution

Documents associés² : Non renseigné

Synthèse de l'action de l'administration

Date de dernière mise à jour des informations : 21/07/2022

Description³ : En 1998, après la cessation d'activités de Schweppes sur le site, un diagnostic environnemental a été effectué. Ce dernier mettait en évidence une pollution des sols aux hydrocarbures autour d'une cuve de fioul. Des travaux de dépollution ont été réalisés en 1999 par excavation des terres polluées et envoi des terres polluées en traitement biologique vers un centre agréé. À la fin des travaux, une surveillance de la qualité des eaux souterraines est mise en place jusqu'en 2001. Les résultats de ce suivi montrent que les concentrations en polluants restent stables. Le site est ensuite exploité par la société Vetura.

En octobre 2015, l'inspection des installations classées procède à une visite inopinée du site. Elle constate, dans ce cadre, la cessation d'activité de la société Vetura. Dans son rapport du 8 octobre 2013, l'inspection des installations classées propose alors au préfet de demander à la société Vetura de lui transmettre une notification de cessation d'activité ainsi qu'un mémoire de réhabilitation, d'effectuer la consultation du maire et du propriétaire concernant l'usage retenu pour la remise en état du site et de procéder à la mise en sécurité du site.

La société Vetura notifie la mise à l'arrêt définitif de ses activités au préfet le 8 janvier 2014.

Elle transmet une proposition d'aménagement du site ainsi qu'une étude historique et documentaire le 10/03/2016.

Suite aux éléments reçus le 10/03/2016 et à une visite du 01/04/2016, l'inspection a acté le 22/04/2016 que:

- la mise en sécurité du site est effective,
- l'usage futur retenu est de type tertiaires/bureaux,
- la remise en état est compatible avec l'usage retenu,
- toutes les obligations réglementaires en matière de cessation d'activité ont été respectées.

Sauf éléments nouveaux, ce site n'appelle plus d'action de la part de l'inspection des installations classées.

Polluant(s) identifié(s) ou suspecté(s) : Hydrocarbures et indices liés

Hydrocarbures et indices liés

Documents associés : Non renseigné

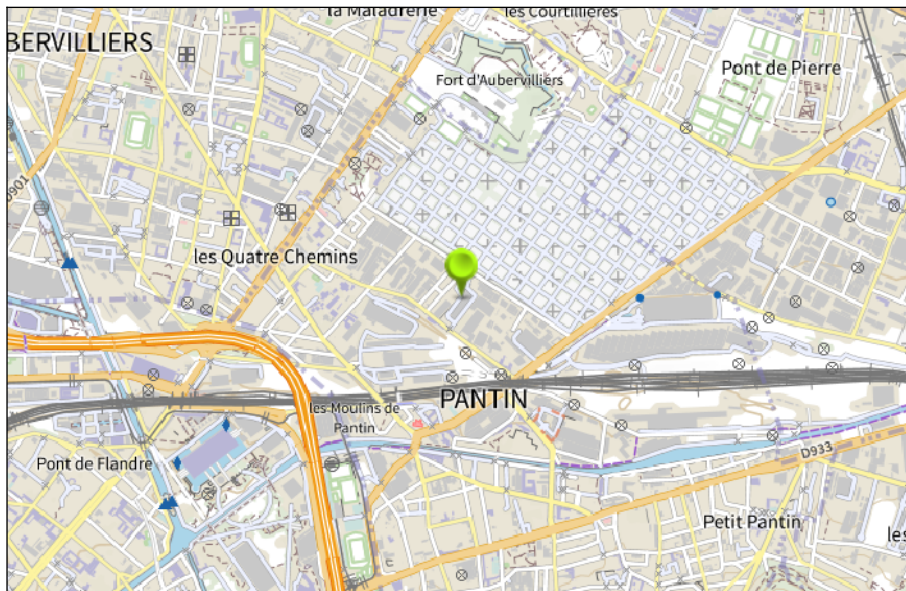
Géolocalisation


Parcelles concernées par le SIS :

Commune	Feuille	Section	Numéro	Code dép.
PANTIN		OL	36	
PANTIN		OL	37	
PANTIN		OL	61	

PANTIN		OL	65	
--------	--	----	----	--

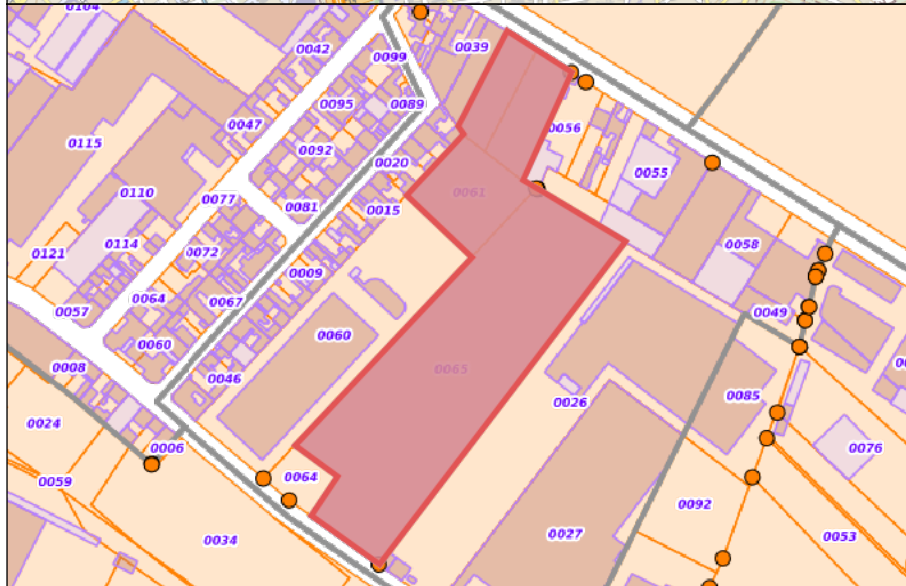
Plans cartographiques :




 Emplacement classification

Fond de carte SCAN IGN®

Classification :
SSP00002890101



 Emprise classification

Fond de carte Parcellaire
Express (PCI) IGN®

Classification :
SSP00002890101

Coordonnées du centroïde
(Web Mercator) :

Long. :267602.9689760913, Lat. :6258249.12361013

Superficie estimée :

17025 m²

1 - Pour les établissements renseignés avant 2020, les informations sont généralement issues de la base de données relative aux secteurs d'information sur les sols (SIS) dont l'information était assurée par le géoportail des risques du Ministère chargé de l'environnement (www.georisques.gouv.fr)

2 - Les documents associés seront téléchargeables sur Géorisques lors de la publication de la fiche

3 - Les informations contenues dans les bases de données BASOL et SIS peuvent être similaires pour les établissements créés avant 2020. Ainsi les descriptifs des conclusions de l'administration et de l'action de l'administration peuvent être identiques.