

**Demande d'examen au cas par cas préalable
à la réalisation éventuelle d'une évaluation environnementale**

Article R. 122-3 du code de l'environnement

Ce formulaire sera publié sur le site Internet de l'autorité environnementale
Avant de remplir cette demande, lire attentivement la notice explicative

Cadre réservé à l'autorité environnementale

Date de réception :

Dossier complet le :

N° d'enregistrement :

1. Intitulé du projet

Remise en état du terrain pour la pratique de sport ou de
loisirs motorisés (motos, Quads, 4x4).

2. Identification du (ou des) maître(s) d'ouvrage ou du (ou des) pétitionnaire(s)

2.1 Personne physique

Nom

Prénom

2.2 Personne morale

Dénomination ou raison sociale

UNIVERS TOUT TERRAIN.

Nom, prénom et qualité de la personne
habilitée à représenter la personne morale

MR HALTER JEREMY.

RCS / SIRET

49982967900012

Forme juridique

SARL

Joignez à votre demande l'annexe obligatoire n°1

3. Catégorie(s) applicable(s) du tableau des seuils et critères annexé à l'article R. 122-2 du code de l'environnement et dimensionnement correspondant du projet

N° de catégorie et sous-catégorie	Caractéristiques du projet au regard des seuils et critères de la catégorie (Préciser les éventuelles rubriques issues d'autres nomenclatures (ICPE, IOTA, etc.))
	Pistes permanentes de courses d'essais et de loisirs pour véhicules motorisés.

4. Caractéristiques générales du projet

Doivent être annexées au présent formulaire les pièces énoncées à la rubrique 8.1 du formulaire

4.1 Nature du projet, y compris les éventuels travaux de démolition

Apport de terres d'un volume prévisionnel de
10 000 m³ sur notre terrain destiné à la pratique
des sports ou de loisirs motorisés.

4.2 Objectifs du projet

Ramener en état de notre terrain de sports ou de loisirs mécanique dans le but de remettre en état les structures abimées par le temps et l'érosion

4.3 Décrivez sommairement le projet

4.3.1 dans sa phase travaux

Apport d'environ 10 000 m³ de terre

4.3.2 dans sa phase d'exploitation

4.4 A quelle(s) procédure(s) administrative(s) d'autorisation le projet a-t-il été ou sera-t-il soumis ?

La décision de l'autorité environnementale devra être jointe au(x) dossier(s) d'autorisation(s).

1 demande de permis d'aménagement a été
soumis à la mairie de Chartranges.

4.5 Dimensions et caractéristiques du projet et superficie globale de l'opération - préciser les unités de mesure utilisées

Grandeurs caractéristiques	Valeur(s)

4.6 Localisation du projet

Adresse et commune(s)
d'implantation

Univers tout
terrain.
Route de Chaisy
7320
LA FERTE
GAUCHER

Coordonnées géographiques¹

Long. ___° ___' ___" Lat. ___° ___' ___"

Pour les catégories 5° a), 6° a), b)
et c), 7° a), b) 9° a), b), c), d),
10°, 11° a) b), 12°, 13°, 22°, 32°, 34°,
38° ; 43° a), b) de l'annexe à
l'article R. 122-2 du code de
l'environnement :

Point de départ :

Long. ___° ___' ___" Lat. ___° ___' ___"

Point d'arrivée :

Long. ___° ___' ___" Lat. ___° ___' ___"

Communes traversées :

Joignez à votre demande les annexes n° 2 à 6

4.7 S'agit-il d'une modification/extension d'une installation ou d'un ouvrage existant ?

Oui

Non

4.7.1 Si oui, cette installation ou cet ouvrage a-t-il fait l'objet d'une évaluation
environnementale ?

Oui

Non

4.7.2 Si oui, décrivez sommairement les
différentes composantes de votre projet et
indiquez à quelle date il a été autorisé ?

¹ Pour l'outre-mer, voir notice explicative

5. Sensibilité environnementale de la zone d'implantation envisagée

Afin de réunir les informations nécessaires pour remplir le tableau ci-dessous, vous pouvez vous rapprocher des services instructeurs, et vous référer notamment à l'outil de cartographie interactive CARMEN, disponible sur le site de chaque direction régionale.

Le site Internet du ministère en charge de l'environnement vous propose, dans la rubrique concernant la demande de cas par cas, la liste des sites internet où trouver les données environnementales par région utiles pour remplir le formulaire.

Le projet se situe-t-il :	Oui	Non	Lequel/Laquelle ?
Dans une zone naturelle d'intérêt écologique, faunistique et floristique de type I ou II (ZNIEFF) ?	<input type="checkbox"/>	<input checked="" type="checkbox"/>	
En zone de montagne ?	<input type="checkbox"/>	<input checked="" type="checkbox"/>	
Dans une zone couverte par un arrêté de protection de biotope ?	<input type="checkbox"/>	<input checked="" type="checkbox"/>	
Sur le territoire d'une commune littorale ?	<input type="checkbox"/>	<input checked="" type="checkbox"/>	
Dans un parc national, un parc naturel marin, une réserve naturelle (nationale ou régionale), une zone de conservation halieutique ou un parc naturel régional ?	<input type="checkbox"/>	<input checked="" type="checkbox"/>	
Sur un territoire couvert par un plan de prévention du bruit, arrêté ou le cas échéant, en cours d'élaboration ?	<input type="checkbox"/>	<input checked="" type="checkbox"/>	
Dans un bien inscrit au patrimoine mondial ou sa zone tampon, un monument historique ou ses abords ou un site patrimonial remarquable ?	<input type="checkbox"/>	<input checked="" type="checkbox"/>	
Dans une zone humide ayant fait l'objet d'une délimitation ?	<input type="checkbox"/>	<input checked="" type="checkbox"/>	

Dans une commune couverte par un plan de prévention des risques naturels prévisibles (PPRN) ou par un plan de prévention des risques technologiques (PPRT) ? Si oui, est-il prescrit ou approuvé ?	<input type="checkbox"/>	<input checked="" type="checkbox"/>	
Dans un site ou sur des sols pollués ?	<input type="checkbox"/>	<input checked="" type="checkbox"/>	1 étude des terres affectées ont été fournies en pièce jointes à la demande d'aménagement.
Dans une zone de répartition des eaux ?	<input type="checkbox"/>	<input checked="" type="checkbox"/>	
Dans un périmètre de protection rapprochée d'un captage d'eau destiné à la consommation humaine ou d'eau minérale naturelle ?	<input type="checkbox"/>	<input checked="" type="checkbox"/>	
Dans un site inscrit ?	<input type="checkbox"/>	<input checked="" type="checkbox"/>	
Le projet se situe-t-il, dans ou à proximité :	Oui	Non	Lequel et à quelle distance ?
D'un site Natura 2000 ?	<input type="checkbox"/>	<input checked="" type="checkbox"/>	
D'un site classé ?	<input type="checkbox"/>	<input checked="" type="checkbox"/>	

6. Caractéristiques de l'impact potentiel du projet sur l'environnement et la santé humaine au vu des informations disponibles

6.1 Le projet envisagé est-il susceptible d'avoir les incidences notables suivantes ?

Veillez compléter le tableau suivant :

Incidences potentielles		Oui	Non	De quelle nature ? De quelle importance ? Appréciez sommairement l'impact potentiel
Ressources	Engendre-t-il des prélèvements d'eau ? Si oui, dans quel milieu ?	<input type="checkbox"/>	<input checked="" type="checkbox"/>	
	Impliquera-t-il des drainages / ou des modifications prévisibles des masses d'eau souterraines ?	<input type="checkbox"/>	<input checked="" type="checkbox"/>	
	Est-il excédentaire en matériaux ?	<input type="checkbox"/>	<input checked="" type="checkbox"/>	
	Est-il déficitaire en matériaux ? Si oui, utilise-t-il les ressources naturelles du sol ou du sous-sol ?	<input type="checkbox"/>	<input checked="" type="checkbox"/>	
Milieu naturel	Est-il susceptible d'entraîner des perturbations, des dégradations, des destructions de la biodiversité existante : faune, flore, habitats, continuités écologiques ?	<input type="checkbox"/>	<input checked="" type="checkbox"/>	Non car le terrain est déjà existant depuis 6 ans. nous le remettons seulement en état.
	Si le projet est situé dans ou à proximité d'un site Natura 2000, est-il susceptible d'avoir un impact sur un habitat / une espèce inscrit(e) au Formulaire Standard de Données du site ?	<input type="checkbox"/>	<input checked="" type="checkbox"/>	

	Est-il susceptible d'avoir des incidences sur les autres zones à sensibilité particulière énumérées au 5.2 du présent formulaire ?	<input type="checkbox"/>	<input checked="" type="checkbox"/>	
	Engendre-t-il la consommation d'espaces naturels, agricoles, forestiers, maritimes ?	<input type="checkbox"/>	<input checked="" type="checkbox"/>	
Risques	Est-il concerné par des risques technologiques ?	<input type="checkbox"/>	<input checked="" type="checkbox"/>	
	Est-il concerné par des risques naturels ?	<input type="checkbox"/>	<input checked="" type="checkbox"/>	
	Engendre-t-il des risques sanitaires ? Est-il concerné par des risques sanitaires ?	<input type="checkbox"/> <input type="checkbox"/>	<input checked="" type="checkbox"/> <input checked="" type="checkbox"/>	
Nuisances	Engendre-t-il des déplacements/des trafics	<input checked="" type="checkbox"/>		c'est un terrain de sports motorisé off road, les véhicules roulent sur le terrain .
	Est-il source de bruit ? Est-il concerné par des nuisances sonores ?	<input type="checkbox"/> <input type="checkbox"/>	<input checked="" type="checkbox"/> <input checked="" type="checkbox"/>	

	<p>Engendre-t-il des odeurs ?</p> <p>Est-il concerné par des nuisances olfactives ?</p>	<input type="checkbox"/>	<input checked="" type="checkbox"/>	
	<p>Engendre-t-il des vibrations ?</p> <p>Est-il concerné par des vibrations ?</p>	<input type="checkbox"/>	<input checked="" type="checkbox"/>	
	<p>Engendre-t-il des émissions lumineuses ?</p> <p>Est-il concerné par des émissions lumineuses ?</p>	<input type="checkbox"/>	<input checked="" type="checkbox"/>	
Emissions	<p>Engendre-t-il des rejets dans l'air ?</p>	<input type="checkbox"/>	<input checked="" type="checkbox"/>	
	<p>Engendre-t-il des rejets liquides ?</p> <p>Si oui, dans quel milieu ?</p>	<input type="checkbox"/>	<input checked="" type="checkbox"/>	
	<p>Engendre-t-il des effluents ?</p>	<input type="checkbox"/>	<input checked="" type="checkbox"/>	
	<p>Engendre-t-il la production de déchets non dangereux, inertes, dangereux ?</p>	<input type="checkbox"/>	<input checked="" type="checkbox"/>	

Patrimoine / Cadre de vie / Population	Est-il susceptible de porter atteinte au patrimoine architectural, culturel, archéologique et paysager ?	<input type="checkbox"/>	<input checked="" type="checkbox"/>	
	Engendre-t-il des modifications sur les activités humaines (agriculture, sylviculture, urbanisme, aménagements), notamment l'usage du sol ?	<input type="checkbox"/>	<input checked="" type="checkbox"/>	

6.2 Les incidences du projet identifiées au 6.1 sont-elles susceptibles d'être cumulées avec d'autres projets existants ou approuvés ?

Oui Non Si oui, décrivez lesquelles :

6.3 Les incidences du projet identifiées au 6.1 sont-elles susceptibles d'avoir des effets de nature transfrontière ?

Oui Non Si oui, décrivez lesquels :

6.4 Description, le cas échéant, des mesures et des caractéristiques du projet destinées à éviter ou réduire les effets négatifs notables du projet sur l'environnement ou la santé humaine (pour plus de précision, il vous est possible de joindre une annexe traitant de ces éléments) :

7. Auto-évaluation (facultatif)

Au regard du formulaire rempli, estimez-vous qu'il est nécessaire que votre projet fasse l'objet d'une évaluation environnementale ou qu'il devrait en être dispensé ? Expliquez pourquoi.

Nous estimons que notre projet ne nécessite pas d'étude d'impact, car les terres que nous souhaitons faire entrer ont été soumises à une analyse (ci-jointe). Il en résulte que ces terres ne contiennent pas de matériaux générant des pollutions nuisibles à l'environnement. De plus, le terrain de sports motorisés que nous exploitons existe déjà. (Ce n'est pas une création) nous souhaitons uniquement remettre en état les buttes, tables et merlons que l'érosion a gommé avec le temps.

8. Annexes

8.1 Annexes obligatoires

Objet		
1	Document CERFA n°14734 intitulé « informations nominatives relatives au maître d'ouvrage ou pétitionnaire » - non publié :	<input checked="" type="checkbox"/>
2	Un plan de situation au 1/25 000 ou, à défaut, à une échelle comprise entre 1/16 000 et 1/64 000 (il peut s'agir d'extraits cartographiques du document d'urbanisme s'il existe) :	<input type="checkbox"/>
3	Au minimum, 2 photographies datées de la zone d'implantation, avec une localisation cartographique des prises de vue, l'une devant permettre de situer le projet dans l'environnement proche et l'autre de le situer dans le paysage lointain :	<input type="checkbox"/>
4	Un plan du projet ou, pour les travaux, ouvrages ou aménagements visés aux catégories 5° a), 6° a), b) et c), 7° a), b), 9° a), b), c), d), 10°, 11° a), b), 12°, 13°, 22°, 32, 38° ; 43° a) et b) de l'annexe à l'article R. 122-2 du code de l'environnement un projet de tracé ou une enveloppe de tracé :	<input type="checkbox"/>
5	Sauf pour les travaux, ouvrages ou aménagements visés aux 5° a), 6° a), b) et c), 7° a), b), 9° a), b), c), d), 10°, 11° a), b), 12°, 13°, 22°, 32, 38° ; 43° a) et b) de l'annexe à l'article R. 122-2 du code de l'environnement : plan des abords du projet (100 mètres au minimum) pouvant prendre la forme de photos aériennes datées et complétées si nécessaire selon les évolutions récentes, à une échelle comprise entre 1/2 000 et 1/5 000. Ce plan devra préciser l'affectation des constructions et terrains avoisinants ainsi que les canaux, plans d'eau et cours d'eau :	<input type="checkbox"/>
6	Si le projet est situé dans un site Natura 2000, un plan de situation détaillé du projet par rapport à ce site. Dans les autres cas, une carte permettant de localiser le projet par rapport aux sites Natura 2000 sur lesquels le projet est susceptible d'avoir des effets.	<input type="checkbox"/>

8.2 Autres annexes volontairement transmises par le maître d'ouvrage ou pétitionnaire

Veillez compléter le tableau ci-joint en indiquant les annexes jointes au présent formulaire d'évaluation, ainsi que les parties auxquelles elles se rattachent

Objet

9. Engagement et signature

Je certifie sur l'honneur l'exactitude des renseignements ci-dessus



Fait à

Chartrages

le.

17/02/20


Signature

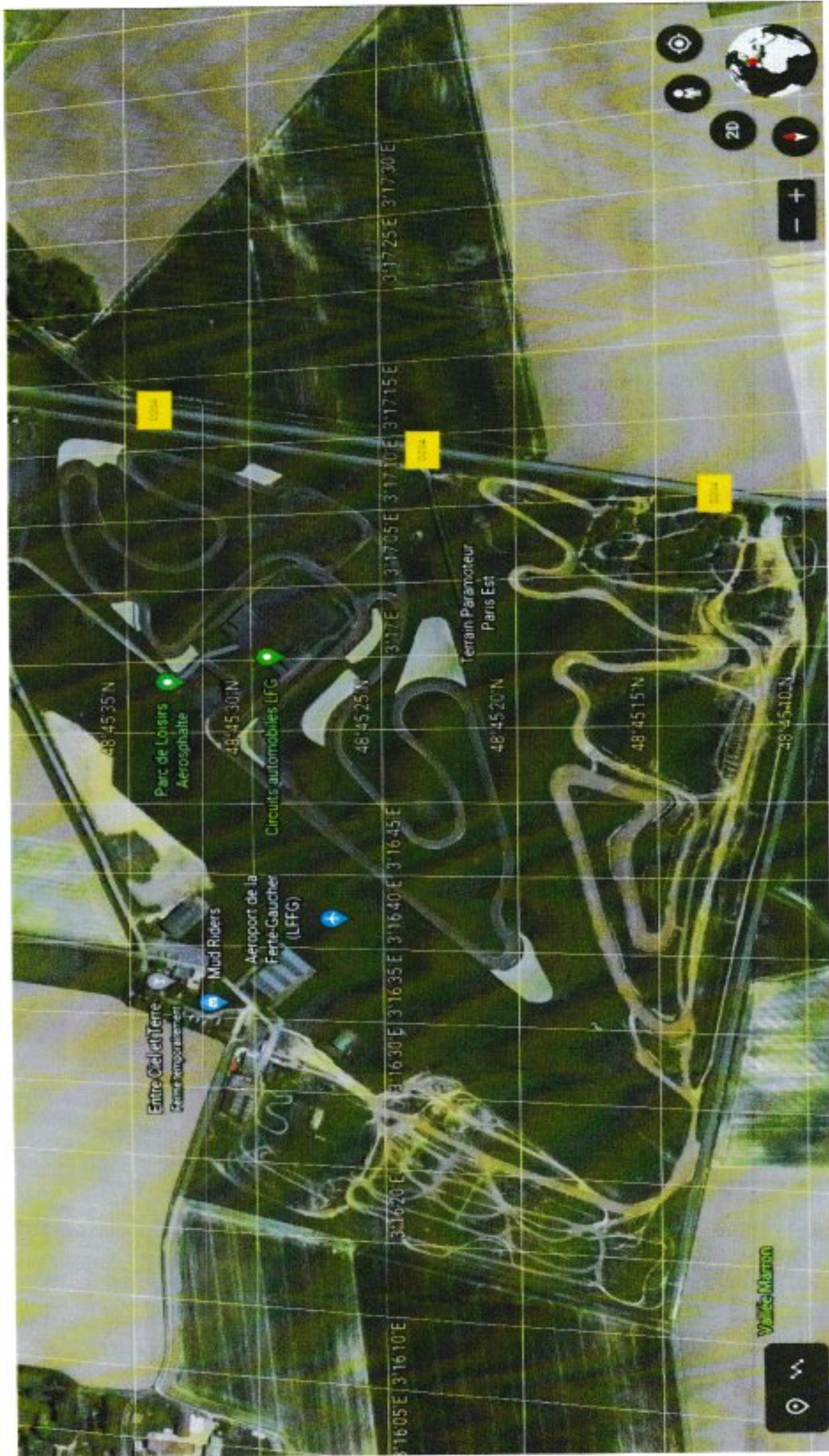
UNIVERS TOUT TERRAIN
Aérodrome de la Ferrière Gaucher
77320 LA FERTE GAUCHER
Tél. : 01.64.65.61.88
Siret : 499 829 679 00012





tracés rouges = merlans -
tracés jaunes = Buttes, talles, zones à remodeler -
les terres servant à remettre en état ces zones -





Entre Ciel et Terre
Centre temporaire

Mud Riders

Aéroport de la
Ferté-Gaucher
(LFFG)

Parc de Loisirs
Aérophalte

Circuits automobiles LFG

Terrain Paramoteur
Paris Est

Voie de Marron

Map navigation controls including a globe icon, a person icon, a 2D view button, a compass, and zoom in (+) and zoom out (-) buttons.

Map navigation controls including a location pin icon and a compass icon.

48°45'35"N

48°45'30"N

48°45'25"N

48°45'20"N

48°45'15"N

48°45'10"N

3°16'05"E 3°16'10"E

3°16'20"E

3°16'30"E


3°16'40"E

3°16'45"E

3°17'00"E

3°17'15"E

3°17'30"E



Aéroport de la Ferte-Gaucher (LFFG)

Univers Tout Terrain



Stage de pilotage
Cascadevents

Circuits automobiles LFG

Circuit La Ferrière-Gaucher
-Motorsport/Academy


Univers Tout Terrain

Vallée Marron









Demande d'acceptation Préalable (DAP) pour admission déchets inertes
A retourner au minimum 48h avant tout apport de déchets sur le site.



UNIVERS TOUT TERRAIN
AERODROME DE LA FERTE GAUCHER
77320 LA FERTE GAUCHER

IDENTIFICATION DU PRODUCTEUR

Raison sociale: SCCV NOISY MEGERIC Contact: A. QUOTIA
N° SIRET: 332 226 083 0003 Mail:
Adresse: 8 Place de la Libération Téléphone: 0646 77 79 54
77600 Bussy Et BENEUX

IDENTIFICATION DU DEMANDEUR

Raison sociale: SOFRAT Contact: LECURE
N° SIRET: 332 226 083 0003 Mail:
Adresse: 9 rue Robert Schuman Téléphone: 06326 2657
77330 OZOIR LA FERRIERE

TRANSPORTEUR

Raison sociale: BOBY Contact:
N° SIRET: Mail:
Adresse: Téléphone:

IDENTIFICATION DU CHANTIER

Adresse: 13-15 Rue MEGERIC Contact sur chantier: LECURE
Ville: NOISY LE GRAND 93160 Mail:
Date de démarrage: 09/03/2021 Téléphone: 0631 261657
Durée: 3 Jrs Cadence(s): 800 J3

QUALITE DES DEBLAIS

Terres inertes

Le producteur s'engage à apporter des matériaux :

- conformes à l'arrêté du 12/12/2014
- ne contenant aucune substance dangereuse
- ne contenant pas de blocs dont le diamètre est supérieur à 20 cm.

Le producteur s'engage à procéder au transport des matériaux en respectant la législation en vigueur et les consignes de sécurité.
Tout rechargement ou évacuation de déblais non conformes sera facturé à l'apporteur

VALIDATION DEMANDE (date, cachet signature)

Producteur	Apporteur	Cadre réservé à SOFRAT
		Accepté
		<input type="checkbox"/> OUI <input type="checkbox"/> NON
Date	Date <u>09/03/21</u>	Date (valable un an)

SOFRAT
9, rue Robert Schuman
77330 OZOIR LA FERRIERE
Tél 01 64 40 09 05
RCS Melun 332 226 083 00068
N°TVA Intra 60 332 226 083



