



Demande d'examen au cas par cas préalable à la réalisation éventuelle d'une évaluation environnementale

Article R. 122-3-1 du code de l'environnement

Ce formulaire sera publié sur le site internet de l'autorité chargée de l'examen au cas par cas.
Avant de remplir cette demande, lire attentivement la notice explicative.

Ce document est émis par le ministère en charge de l'écologie.

Ce formulaire peut se remplir facilement sur ordinateur. Si vous ne disposez pas du logiciel adapté, vous pouvez télécharger Adobe Acrobat Reader gratuitement [via ce lien](#) 

Cadre réservé à l'autorité chargée de l'examen au cas par cas

Date de réception : / /

Dossier complet le : / /

N° d'enregistrement :

1 Intitulé du projet

2 Identification du (ou des) maître(s) d'ouvrage ou du (ou des) pétitionnaire(s)

2.1 Personne physique

Nom

Prénom(s)

2.2 Personne morale

Dénomination

Raison sociale

N° SIRET

Type de société (SA, SCI...)

Représentant de la personne morale : Madame

Nom

Monsieur

Prénom(s)

La loi n° 78-17 du 6 janvier 1978 relative à l'informatique, aux fichiers et aux libertés s'applique aux données nominatives portées dans ce formulaire. Elle garantit un droit d'accès et de rectification pour ces données auprès du service destinataire.

3 Catégorie(s) applicable(s) du tableau des seuils et critères annexé à l'article R. 122-2 du code de l'environnement et dimensionnement correspondant du projet

N° de catégorie et sous-catégorie	Caractéristiques du projet au regard des seuils et critères de la catégorie (Préciser les éventuelles rubriques issues d'autres nomenclatures (ICPE, IOTA, etc.)

3.1 Le projet fait-il l'objet d'un examen au cas par cas dans le cadre du dispositif prévu aux I et II de l'article R.122-2-1 du code de l'environnement ? (clause-filet) ?

Oui Non

3.2 Le projet fait-il l'objet d'une soumission volontaire à examen au cas par cas au titre du III de l'article R.122-2-1 ?

Oui Non

4 Caractéristiques générales du projet

Doivent être annexées au présent formulaire les pièces énoncées à la rubrique 8.1 du formulaire.

4.1 Nature du projet, y compris les éventuels travaux de démolition

4.2 Objectifs du projet

4.3 Décrivez sommairement le projet

4.3.1 Dans sa phase travaux



4.3.2 Dans sa phase d'exploitation et de démantèlement



4.4 À quelle(s) procédure(s) administrative(s) d'autorisation le projet a-t-il été ou sera-t-il soumis ?

① La décision de l'autorité chargée de l'examen au cas par cas devra être jointe au(x) dossier(s) d'autorisation(s).



4.5 Dimensions et caractéristiques du projet et superficie globale de l'opération - préciser les unités de mesure utilisées

Grandeurs caractéristiques du projet	Valeurs

4.6 Localisation du projet

Adresse et commune d'implantation

Numéro : Voie :

Lieu-dit :

Localité :

Code postal : BP : Cedex :

Coordonnées géographiques^[1]

Long. : ° ' " Lat. : ° ' "

Pour les catégories 5° a), 6° a), b) et c), 7°a), 9°a), 10°,11°a) b),12°,13°, 22°, 32°, 33°, 34°, 35°, 36°, 37°, 38°, 43° a), b) de l'annexe à l'article R. 122-2 du code de l'environnement

Point de départ : Long. : ° ' " Lat. : ° ' "

Point de d'arrivée : Long. : ° ' " Lat. : ° ' "

Communes traversées :

Précisez le document d'urbanisme en vigueur et les zonages auxquels le projet est soumis :

 Joignez à votre demande les annexes n°2 à 6.

4.7 S'agit-il d'une modification/extension d'une installation ou d'un ouvrage existant ?

Oui Non

4.7.1 Si oui, cette installation ou cet ouvrage avait-il fait l'objet d'une évaluation environnementale ?

Oui Non

[1] Pour l'outre-mer, voir notice explicative.

4.7.2 Si oui, décrivez sommairement les différentes composantes de votre projet et indiquez à quelle date il a été autorisé ? En cas de modification du projet, préciser les caractéristiques du projet « avant /après ».

5 Sensibilité environnementale de la zone d'implantation envisagée

i Afin de réunir les informations nécessaires pour remplir le tableau ci-dessous, vous pouvez vous rapprocher des services instructeurs, et vous référer notamment à l'outil de cartographie interactive Géo-IDE, disponible sur le site de chaque direction régionale.

Le site Internet du ministère de l'environnement vous propose, dans la rubrique concernant la demande de cas par cas, la liste des sites internet où trouver les données environnementales par région utiles pour remplir le formulaire.

Le projet se situe-t-il :	Oui	Non	Lequel/Laquelle ?
Dans une zone naturelle d'intérêt écologique, faunistique et floristique de type I ou II (ZNIEFF) ?	<input type="checkbox"/>	<input type="checkbox"/>	
En zone de montagne ?	<input type="checkbox"/>	<input type="checkbox"/>	
Dans une zone couverte par un arrêté de protection de biotope ?	<input type="checkbox"/>	<input type="checkbox"/>	
Sur le territoire d'une commune littorale ?	<input type="checkbox"/>	<input type="checkbox"/>	
Dans un parc national, un parc naturel marin, une réserve naturelle (nationale ou régionale), une zone de conservation halieutique ou un parc naturel régional ?	<input type="checkbox"/>	<input type="checkbox"/>	

Le projet se situe-t-il :	Oui	Non	Lequel/Laquelle ?
Sur un territoire couvert par un plan de prévention du bruit, arrêté ou le cas échéant, en cours d'élaboration ?	<input type="checkbox"/>	<input type="checkbox"/>	
Dans un bien inscrit au patrimoine mondial ou sa zone tampon, un monument historique ou ses abords ou un site patrimonial remarquable ?	<input type="checkbox"/>	<input type="checkbox"/>	
Dans une zone humide ayant fait l'objet d'une délimitation ?	<input type="checkbox"/>	<input type="checkbox"/>	
Dans une commune couverte par un plan de prévention des risques naturels prévisibles (PPRN) ou par un plan de prévention des risques technologiques (PPRT) ?	<input type="checkbox"/>	<input type="checkbox"/>	
Si oui, est-il prescrit ou approuvé ?	<input type="checkbox"/>	<input type="checkbox"/>	
Dans un site ou sur des sols pollués ?	<input type="checkbox"/>	<input type="checkbox"/>	
Dans une zone de répartition des eaux ?	<input type="checkbox"/>	<input type="checkbox"/>	
Dans un périmètre de protection rapprochée d'un captage d'eau destiné à la consommation humaine ou d'eau minérale naturelle ?	<input type="checkbox"/>	<input type="checkbox"/>	
Dans un site inscrit ?	<input type="checkbox"/>	<input type="checkbox"/>	

Le projet se situe-t-il dans ou à proximité :	Oui	Non	Lequel et à quelle distance ?
D'un site Natura 2000 ?	<input type="checkbox"/>	<input type="checkbox"/>	
D'un site classé ?	<input type="checkbox"/>	<input type="checkbox"/>	

6 Caractéristiques de l'impact potentiel du projet sur l'environnement et la santé humaine au vu des informations disponibles

6.1 Le projet est-il susceptible d'avoir les incidences notables suivantes ?

Veillez compléter le tableau suivant :

Incidences potentielles		Oui	Non	De quelle nature ? De quelle importance ? Appréciez sommairement l'impact potentiel
Ressources	Engendre-t-il des prélèvements d'eau ? Si oui, dans quel milieu ?	<input type="checkbox"/>	<input type="checkbox"/>	
	Impliquera-t-il des drainages/ou des modifications prévisibles des masses d'eau souterraines ?	<input type="checkbox"/>	<input type="checkbox"/>	
	Est-il excédentaire en matériaux ?	<input type="checkbox"/>	<input type="checkbox"/>	
	Est-il déficitaire en matériaux ?	<input type="checkbox"/>	<input type="checkbox"/>	
	Si oui, utilise-t-il les ressources naturelles du sol ou du sous-sol ?	<input type="checkbox"/>	<input type="checkbox"/>	

Incidences potentielles		Oui	Non	De quelle nature ? De quelle importance ? Appréciez sommairement l'impact potentiel
Ressources	Est-il en adéquation avec les ressources disponibles, les équipements d'alimentation en eau potable/ assainissement ?	<input type="checkbox"/>	<input type="checkbox"/>	
	Est-il susceptible d'entraîner des perturbations, des dégradations, des destructions de la biodiversité existante : faune, flore, habitats, continuités écologiques ?	<input type="checkbox"/>	<input type="checkbox"/>	
Milieu naturel	Si le projet est situé dans ou à proximité d'un site Natura 2000, est-il susceptible d'avoir un impact sur un habitat / une espèce inscrit(e) au Formulaire Standard de Données du site ?	<input type="checkbox"/>	<input type="checkbox"/>	
	Engendre-t-il la consommation d'espaces naturels, agricoles, forestiers, maritimes ?	<input type="checkbox"/>	<input type="checkbox"/>	
Risques	Est-il concerné par des risques technologiques ?	<input type="checkbox"/>	<input type="checkbox"/>	
	Est-il concerné par des risques naturels ?	<input type="checkbox"/>	<input type="checkbox"/>	
	Engendre-t-il des risques sanitaires ?	<input type="checkbox"/>	<input type="checkbox"/>	
	Est-il concerné par des risques sanitaires ?	<input type="checkbox"/>	<input type="checkbox"/>	

Incidences potentielles		Oui	Non	De quelle nature ? De quelle importance ? Appréciez sommairement l'impact potentiel	
Nuisances	Engendre-t-il des déplacements/des trafics ?	<input type="checkbox"/>	<input type="checkbox"/>		
	Est-il source de bruit ?	<input type="checkbox"/>	<input type="checkbox"/>		
	Est-il concerné par des nuisances sonores ?	<input type="checkbox"/>	<input type="checkbox"/>		
	Engendre-t-il des odeurs ?	<input type="checkbox"/>	<input type="checkbox"/>		
	Est-il concerné par des nuisances olfactives ?	<input type="checkbox"/>	<input type="checkbox"/>		
	Engendre-t-il des vibrations ?	<input type="checkbox"/>	<input type="checkbox"/>		
	Est-il concerné par des vibrations ?	<input type="checkbox"/>	<input type="checkbox"/>		
	Engendre-t-il des émissions lumineuses ?	<input type="checkbox"/>	<input type="checkbox"/>		
	Est-il concerné par des émissions lumineuses ?	<input type="checkbox"/>	<input type="checkbox"/>		
	Émissions	Engendre-t-il des rejets dans l'air ?	<input type="checkbox"/>	<input type="checkbox"/>	
		Engendre-t-il des rejets liquides ?	<input type="checkbox"/>	<input type="checkbox"/>	
		Si oui, dans quel milieu ?	<input type="checkbox"/>	<input type="checkbox"/>	

Incidences potentielles		Oui	Non	De quelle nature ? De quelle importance ? Appréciez sommairement l'impact potentiel
Émissions	Engendre-t-il des effluents ?	<input type="checkbox"/>	<input type="checkbox"/>	
	Engendre-t-il la production de déchets non dangereux, inertes, dangereux ?	<input type="checkbox"/>	<input type="checkbox"/>	
Patrimoine/Cadre de vie/Population	Est-il susceptible de porter atteinte au patrimoine architectural, culturel, archéologique et paysager ?	<input type="checkbox"/>	<input type="checkbox"/>	
	Engendre-t-il des modifications sur les activités humaines (agriculture, sylviculture, urbanisme, aménagements), notamment l'usage du sol ?	<input type="checkbox"/>	<input type="checkbox"/>	

6.2 Les incidences du projet identifiées au 6.1 sont-elles susceptibles d'être cumulées avec d'autres projets existants ou approuvés ?

Oui Non

Si oui, décrivez lesquelles :

6.3 Les incidences du projet identifiées au 6.1 sont-elles susceptibles d'avoir des effets de nature transfrontière ?

Oui Non

Si oui, décrivez lesquelles :

6.4 Description des principaux résultats disponibles issus des évaluations pertinentes des incidences sur l'environnement requises au titre d'autres législations applicables

6.5 Description, le cas échéant, des mesures et caractéristiques du projet susceptibles d'être retenues ou mises en œuvre pour éviter ou réduire les effets négatifs notables du projet sur l'environnement ou la santé humaine (en y incluant les scénarios alternatifs éventuellement étudiés) et permettant de s'assurer de l'absence d'impacts résiduels notables. Il convient de préciser et de détailler ces mesures (type de mesures, contenu, mise en œuvre, suivi, durée).

7 Auto-évaluation (facultatif)

① Au regard du formulaire rempli, estimez-vous qu'il est nécessaire que votre projet fasse l'objet d'une évaluation environnementale ou qu'il devrait en être dispensé ? Expliquez pourquoi.

8 Annexes

8.1 Annexes obligatoires

Objet		
1	Document CERFA n°14734 intitulé « informations nominatives relatives au maître d'ouvrage ou pétitionnaire » - non publié .	<input type="checkbox"/>
2	Si le projet fait l'objet d'un examen au cas par cas dans le cadre du dispositif prévu aux I et II de l'article R.122-2-1 du code de l'environnement (clause filet), la décision administrative soumettant le projet au cas par cas.	<input type="checkbox"/>
3	Un plan de situation au 1/25 000 ou, à défaut, à une échelle comprise entre 1/16 000 et 1/64 000 (Il peut s'agir d'extraits cartographiques du document d'urbanisme s'il existe).	<input type="checkbox"/>
4	Au minimum, 2 photographies datées de la zone d'implantation, avec une localisation cartographique des prises de vue, l'une devant permettre de situer le projet dans l'environnement proche et l'autre de le situer dans le paysage lointain.	<input type="checkbox"/>
5	Un plan du projet ou, pour les travaux, ouvrages ou aménagements visés aux catégories 5° a), 6°a), b) et c), 7°a), 9°a), 10°, 11°a), b), 12°, 13°, 22°, 32°, 33°, 34°, 35°, 36, 37°, 38°, 43° a) et b) de l'annexe à l'article R. 122-2 du code de l'environnement un projet de tracé ou une enveloppe de tracé	<input type="checkbox"/>
6	Sauf pour les travaux, ouvrages ou aménagements visés aux 5° a), 6°a), b) et c), 7° a), 9°a), 10°, 11°a), b), 12°, 13°, 22°, 32°, 33°, 34°, 35°, 36, 37°, 38°, 43° a) et b) de l'annexe à l'article R. 122-2 du code de l'environnement : plan des abords du projet (100 mètres au minimum) pouvant prendre la forme de photos aériennes datées et complétées si nécessaire selon les évolutions récentes, à une échelle comprise entre 1/2 000 et 1/5 000. Ce plan devra préciser l'affectation des constructions et terrains avoisinants ainsi que les canaux, plans d'eau et cours d'eau	<input type="checkbox"/>
7	Si le projet est situé dans un site Natura 2000, un plan de situation détaillé du projet par rapport à ce site. Dans les autres cas, une carte permettant de localiser le projet par rapport aux sites Natura 2000 sur lesquels le projet est susceptible d'avoir des effets.	<input type="checkbox"/>

8.2 Autres annexes volontairement transmises par le maître d'ouvrage ou pétitionnaire

 Veuillez compléter le tableau ci-joint en indiquant les annexes jointes au présent formulaire d'évaluation, ainsi que les parties auxquelles elles se rattachent.

Objet		
1		<input type="checkbox"/>
2		<input type="checkbox"/>
3		<input type="checkbox"/>
4		<input type="checkbox"/>
5		<input type="checkbox"/>

9 Engagement et signature

Je certifie sur l'honneur avoir pris en compte les principaux résultats disponibles issus des évaluations pertinentes des incidences sur l'environnement requises au titre d'autres législations applicables

Je certifie sur l'honneur l'exactitude des renseignements ci-dessus


Nom

Prénom

Qualité du signataire

À

Fait le / /



Signature du (des) demandeur(s)

Région Ile-de-France
Département du Val d'Oise
Commune de Bruyères-sur-Oise (95820)

DOSSIER DE DEMANDE DE PERMIS DE CONSTRUIRE

MAÎTRE D'OUVRAGE :

SUNMIND




Projet d'ombrières solaire sur le site d'extraction VINCI de Bruyères-sur-Oise

Adresse du demandeur :

SUNMIND
1973 Boulevard de la Defense
92000 Nanterre

Adresse de correspondance :

SUNMIND
Sofia BARRADA
1973 Boulevard de la Defense
92000 Nanterre

M: +33 (0) 6 69 38 85 87

E-mail: sofia.barrada@vinci-concessions.com

Pièces n°	Nom du document	Echelle	Page
0.1	PAGE DE GARDE		1
0.2	SOMMAIRE		2
0.3	K-BIS		3
PC-01.1	PLAN DE LOCALISATION	1:10000	4
PC-01.2	VUE AERIENNE	1:2000	5
PC-01.3	PLAN CADASTRAL	1:2000	6
PC-02.1	PLAN DE MASSE EXISTANT	1:1000	7
PC-02.2	PLAN DE MASSE DES CONSTRUCTIONS	1:1000	8
PC-02.3	ZOOM PLAN DE MASSE PROJET - VUE STRUCTURES	1:350	9
PC-02.4	ZOOM PLAN DE MASSE PROJET - VUE PARKING	1:350	10
PC-03.1	PLAN DE LOCALISATION DES COUPES	1:350	11
PC-03.2	PLANS EN COUPE DU TERRAIN	1:200	12
PC-03.3	PLAN DE COUPE DETAIL DES OMBRIERES	1:50	13
PC-04	NOTICE DESCRIPTIVE		14
PC-05.1	FACADES OMBRIERES	1:300	15
PC-06.1	PLAN DE LOCALISATION DU POINT DE VUE	1:2000	16
PC-06.2	PHOTOMONTAGE N°1		17
PC-06.3	PHOTOMONTAGE N°2		18
PC-07.1	PLAN DE LOCALISATION DU POINT DE VUE	1:2000	19
PC-07.2	POINT DE VUE N°1		20
PC-08.1	PLAN DE LOCALISATION DU POINT DE VUE	1:2000	21
PC-08.2	POINT DE VUE N°2		22

Nom du projet : Dossier de Permis de Construire Projet d'ombrières solaire sur le site d'extraction de VINCI à Bruyères-sur-Oise		Architecte :	Maître d'ouvrage : SUNMIND	Légende :
Contenu du plan : 0.2 SOMMAIRE			Contact :	
Commune: BRUYERES-SUR-OISE (95820)			 1973 Boulevard de la Defense 92000 Nanterre Tél: 06 69 38 85 87 Mail: sofia.barrada@vinci-concessions.com	
Echelle :	BSO 0.2			
Date	Indice : v1			Format papier: A3
26/09/2023				



N° de gestion 2022B00676

Extrait Kbis

EXTRAIT D'IMMATRICULATION PRINCIPALE AU REGISTRE DU COMMERCE ET DES SOCIÉTÉS
à jour au 13 décembre 2022

IDENTIFICATION DE LA PERSONNE MORALE

Immatriculation au RCS, numéro	909 341 901 R.C.S. Nanterre
Date d'immatriculation	18/01/2022
Dénomination ou raison sociale	SUNMIND ICTIS 1
Forme juridique	Société par actions simplifiée (Société à associé unique)
Capital social	1 000,00 Euros
Adresse du siège	1973 Boulevard de la Défense 92000 Nanterre
Activités principales	Le développement, le financement, l'installation, l'exploitation et le maintien de centrales solaires photovoltaïques y compris sous forme d'autoconsommation, de solutions de stockage d'énergie et la production d'énergies à partir de sources renouvelables
Durée de la personne morale	Jusqu'au 18/01/2121
Date de clôture de l'exercice social	31 décembre
Date de clôture du 1er exercice social	31/12/2022

GESTION, DIRECTION, ADMINISTRATION, CONTRÔLE, ASSOCIÉS OU MEMBRES

Président

Nom, prénoms	MATHIEU Olivier, Patrick, Jacques
Date et lieu de naissance	Le 30/04/1973 à Suresnes (92)
Nationalité	Française
Domicile personnel	3 Square René Bazin 78150 Le Chesnay-Rocquencourt

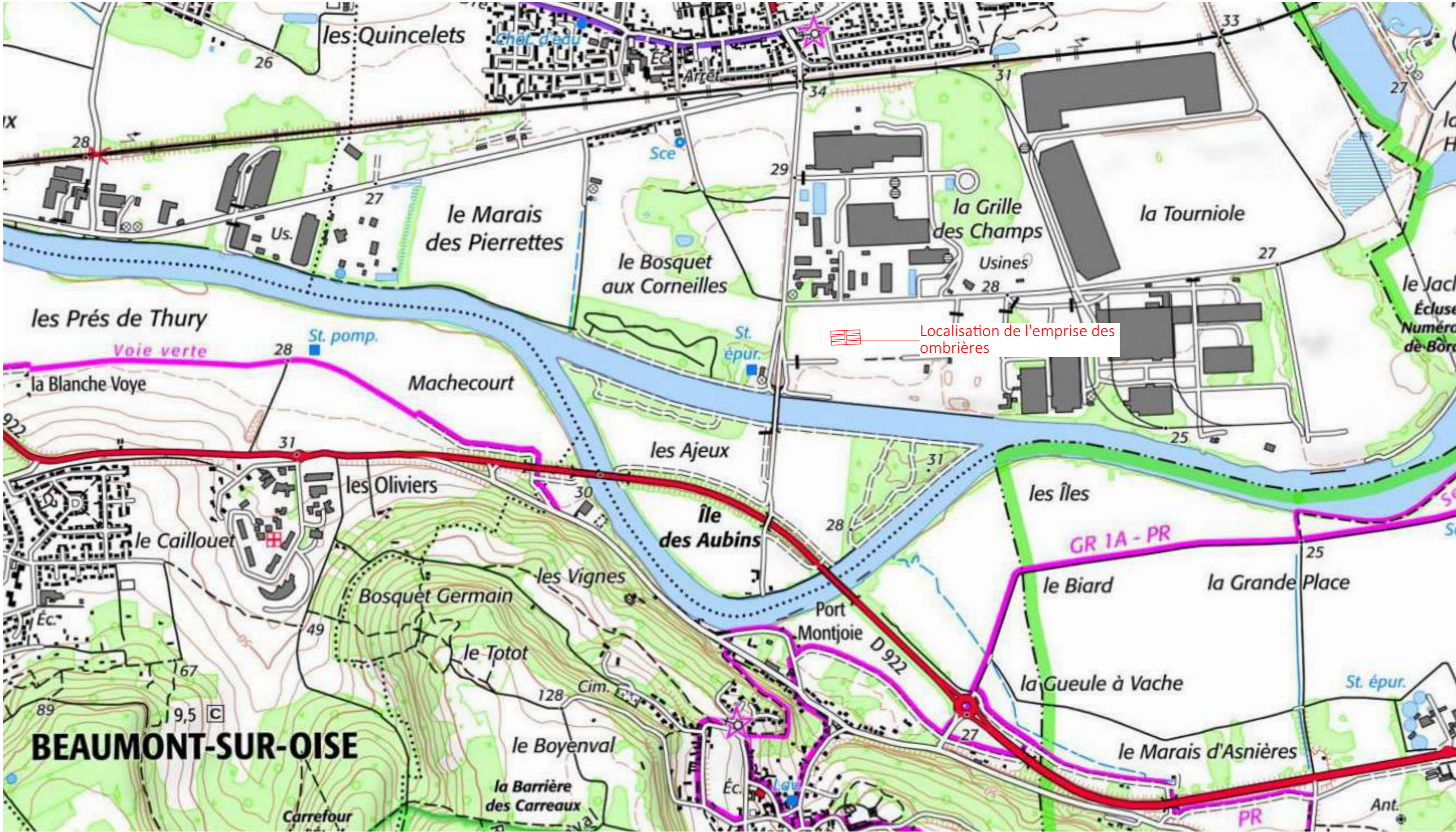
Commissaire aux comptes titulaire

Dénomination	PRICEWATERHOUSECOOPERS AUDIT
Forme juridique	Société par actions simplifiée
Adresse	63 Rue de Villiers 92200 Neuilly-sur-Seine
Immatriculation au RCS, numéro	672 006 483 RCS Nanterre

RENSEIGNEMENTS RELATIFS A L'ACTIVITE ET A L'ETABLISSEMENT PRINCIPAL

Adresse de l'établissement	1973 Boulevard de la Défense 92000 Nanterre
Activité(s) exercée(s)	Le développement, le financement, l'installation, l'exploitation et le maintien de centrales solaires photovoltaïques y compris sous forme d'autoconsommation, de solutions de stockage d'énergie et la production d'énergies à partir de sources renouvelables
Date de commencement d'activité	20/12/2021
Origine du fonds ou de l'activité	Création
Mode d'exploitation	Exploitation directe

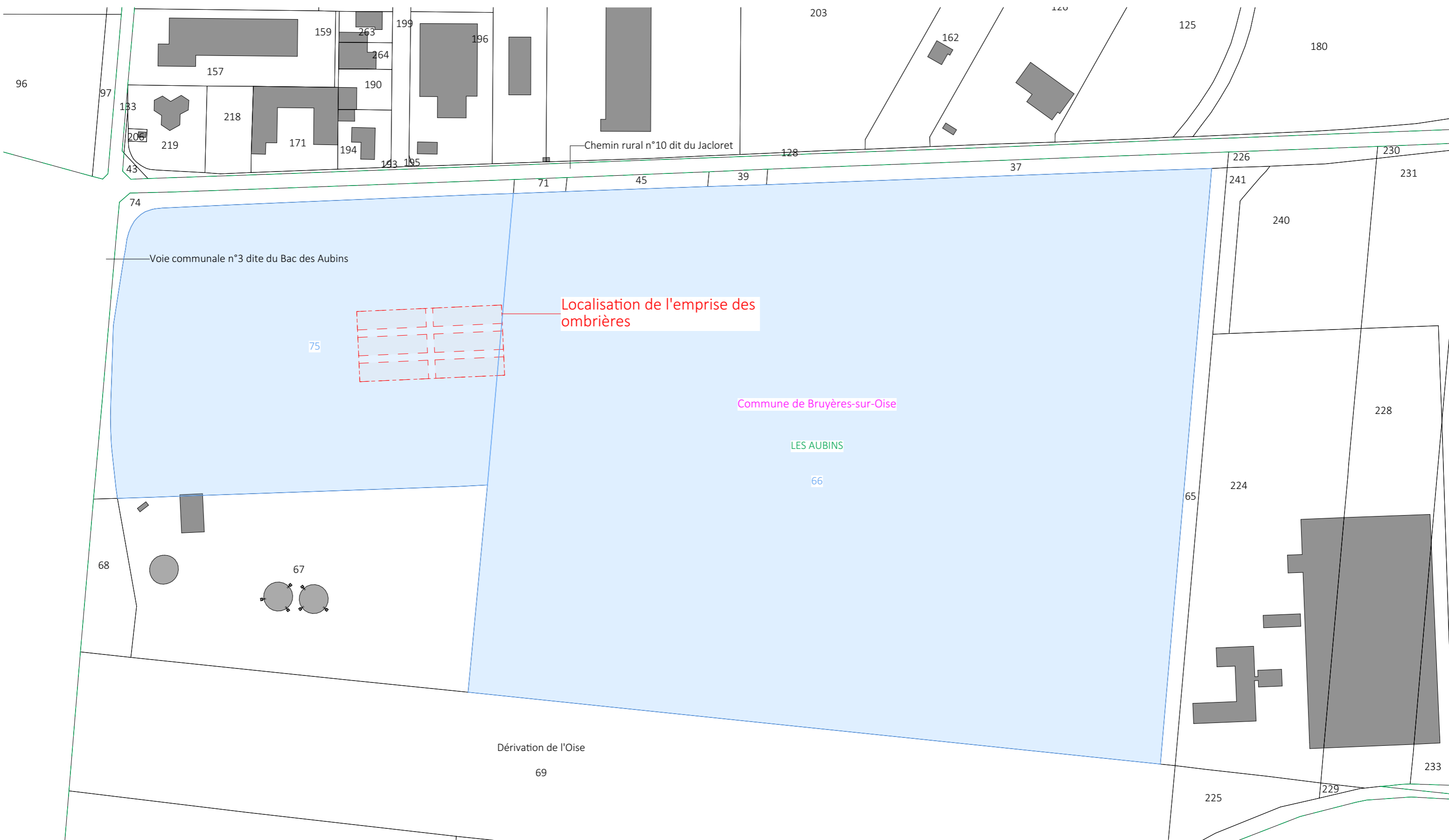
Nom du projet : Dossier de Permis de Construire Projet d'ombrières solaire sur le site d'extraction de VINCI à Bruyères-sur-Oise		Architecte :	Maître d'ouvrage : SUNMIND	Légende :
Contenu du plan : 0.3 K-BIS			Contact : 1973 Boulevard de la Défense 92000 Nanterre Tél: 06 69 38 85 87 Mail: sofia.barrada@vinci-concessions.com	
Commune:	BRUYERES-SUR-OISE (95820)			
Echelle :	BSO 0.3			
Date	Indice : v1		Format papier: A3	
26/09/2023				



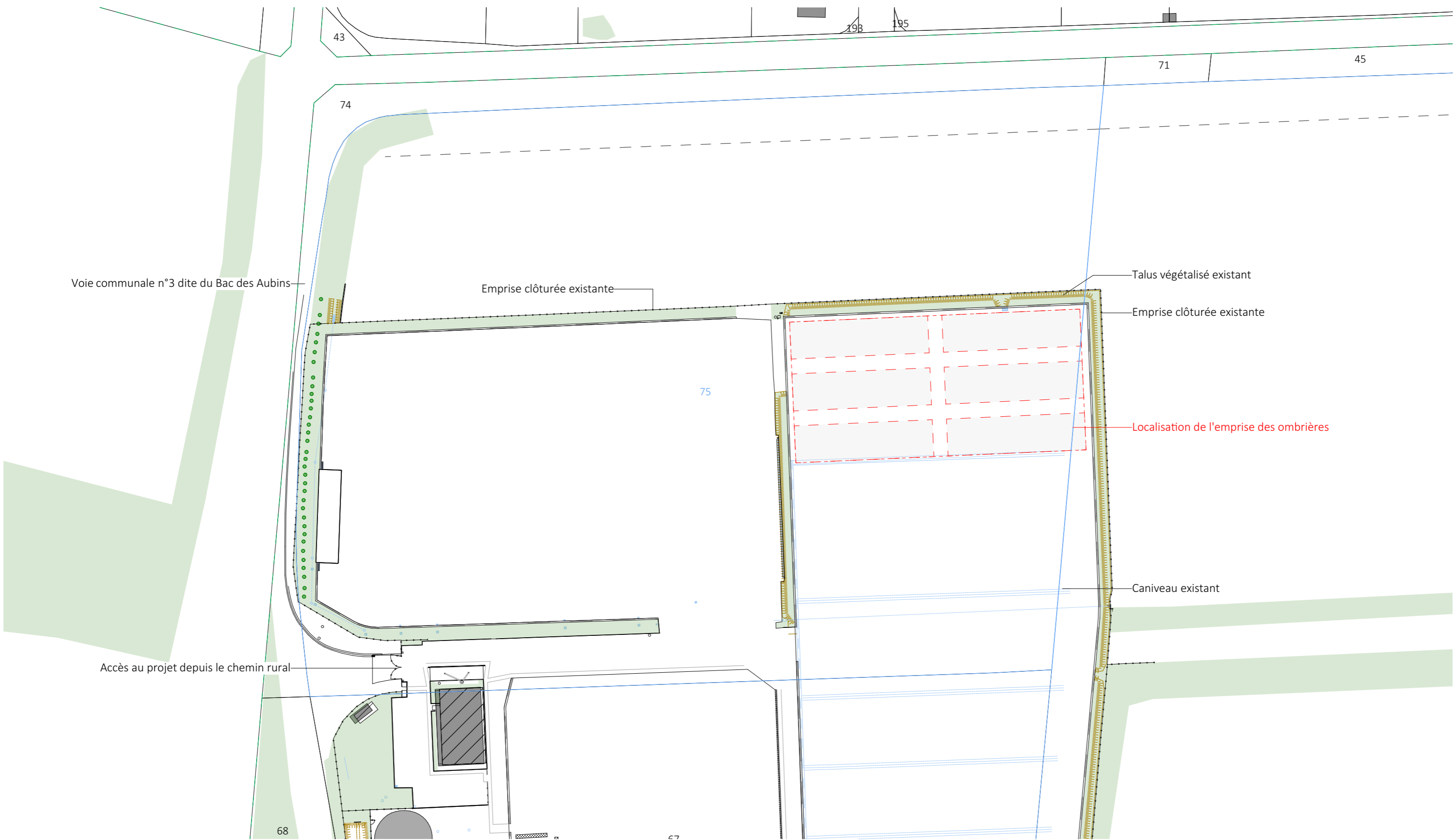
Nom du projet : Dossier de Permis de Construire Projet d'ombrières solaire sur le site d'extraction de VINCI à Bruyères-sur-Oise		Architecte :	Maître d'ouvrage : SUNMIND	Légende :  Localisation de l'emprise des ombrières
Contenu du plan : PC-01.1 PLAN DE LOCALISATION		I'M IN ARCHITECTURE 2 rue d'Auteuil 75016 PARIS 06 71 15 45 63 // im.in.archi@gmx.com SAS au capital de 16500€ 533 863 940 R.C.S. PARIS	Contact : SUNMIND 1973 Boulevard de la Defense 92000 Nanterre Tél: 06 69 38 85 87 Mail: sofia.barrada@vinci-concessions.com	
Commune: BRUYERES-SUR-OISE (95820)	Echelle : 1:10000 BSO PC-01.1		Format papier: A3	
Date 26/09/2023	Indice : v1			



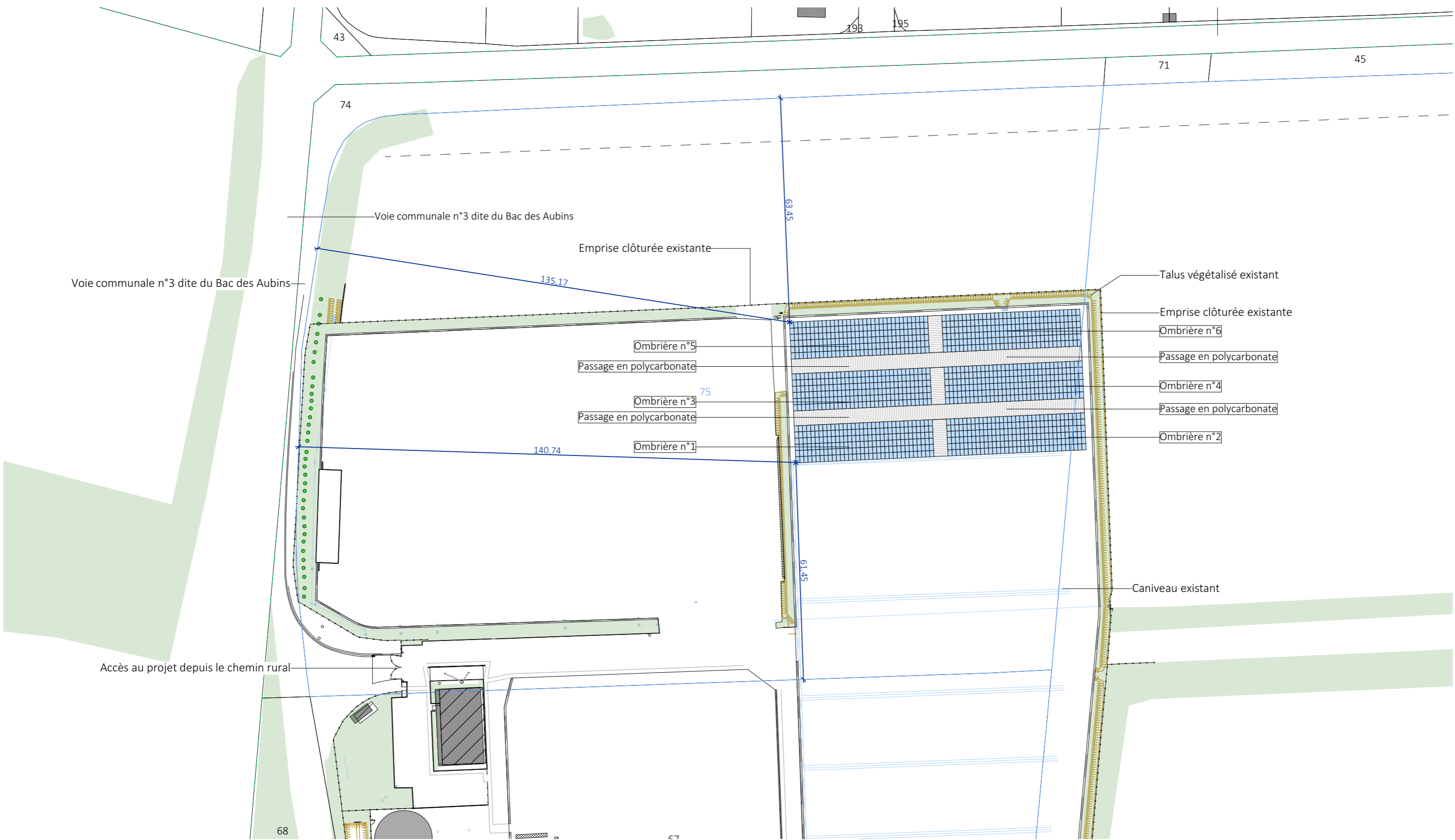
Nom du projet : Dossier de Permis de Construire Projet d'ombrières solaire sur le site d'extraction de VINCI à Bruyères-sur-Oise		Architecte :	Maître d'ouvrage : SUNMIND	Légende :  Localisation de l'emprise des ombrières
Contenu du plan : PC-01.2 VUE AERIENNE		I'M IN ARCHITECTURE 2 rue d'Auteuil 75016 PARIS 06 71 15 45 63 // im.in.archi@gmx.com SAS au capital de 16500€ 533 863 940 R.C.S. PARIS	Contact :	
Commune: BRUYERES-SUR-OISE (95820)	SUNMIND 1973 Boulevard de la Defense 92000 Nanterre Tél: 06 69 38 85 87 Mail: sofia.barrada@vinci-concessions.com			
Echelle : 1:2000 BSO PC-01.2	Date: 26/09/2023 Indice : v1		Format papier: A3	



Nom du projet : Dossier de Permis de Construire Projet d'ombrières solaire sur le site d'extraction de VINCI à Bruyères-sur-Oise		Architecte : 		Maître d'ouvrage : SUNMIND		Légende :  Parcelle d'implantation du projet  Limite de lieux-dits  Cadastre  Localisation de l'emprise du projet	
Contenu du plan : PC-01.3 PLAN CADASTRAL		Contact :  1973 Boulevard de la Defense 92000 Nanterre Tél: 06 69 38 85 87 Mail: sofia.barrada@vinci-concessions.com		Commune: BRUYERES-SUR-OISE (95820)		Echelle : 1:2000 BSO PC-01.3	
Date 26/09/2023		Indice : v1		Format papier: A3			



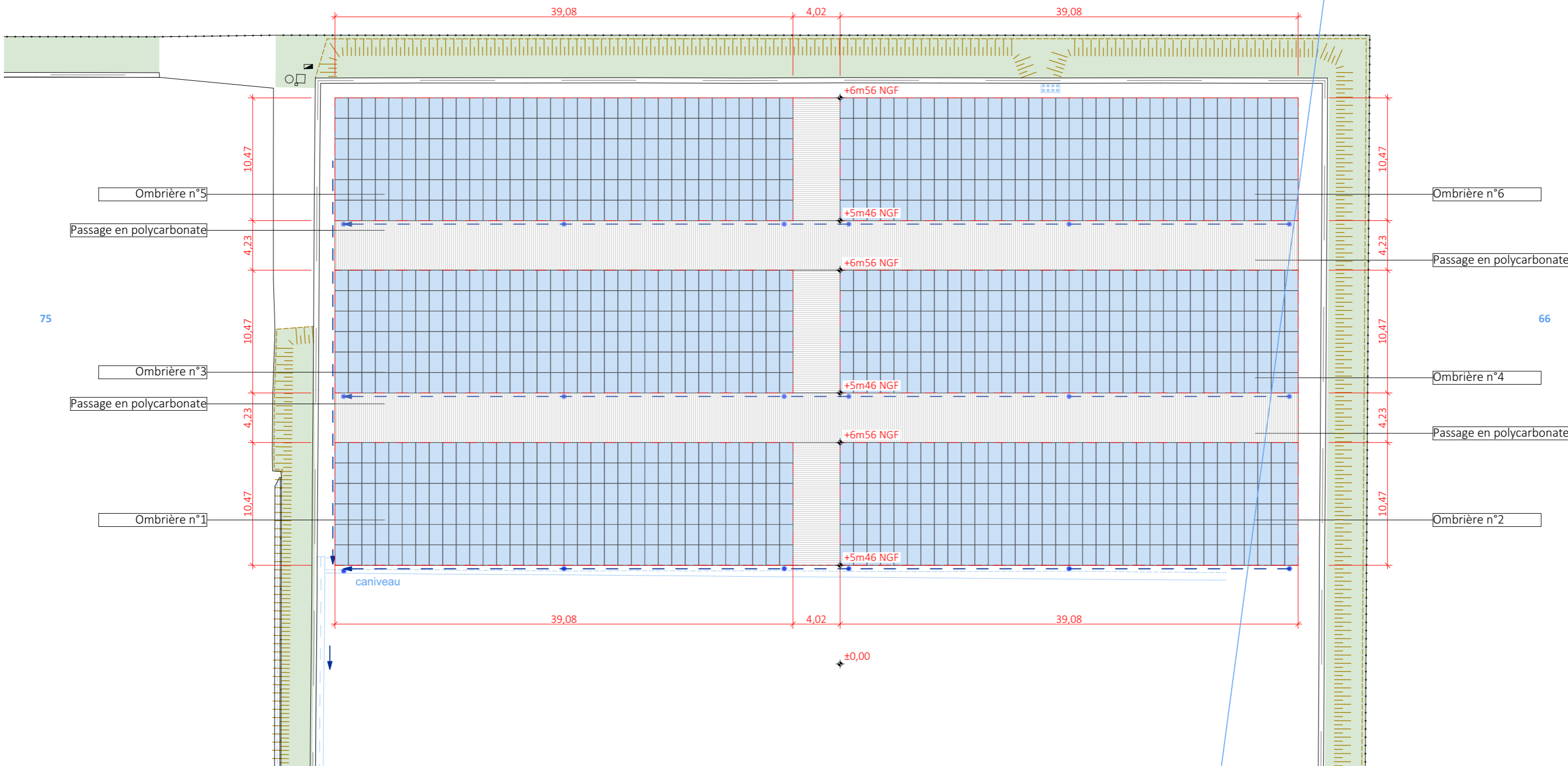
Nom du projet : Dossier de Permis de Construire Projet d'ombrières solaire sur le site d'extraction de VINCI à Bruyères-sur-Oise		Architecte : I'M IN ARCHITECTURE 2 rue d'Auteuil 75016 PARIS 06 71 15 45 63 // im.in.archi@gmx.com SAS au capital de 16500€ 533 863 940 R.C.S. PARIS		Maître d'ouvrage : SUNMIND Contact : SUNMIND 1973 Boulevard de la Defense 92000 Nanterre Tél: 06 69 38 85 87 Mail: sofia.barrada@vinci-concessions.com		Légende : Localisation de l'emprise du projet Parcelle d'implantation du projet Cadastre Limite de lieux-dits Végétation Talus existant Clôture existante Caniveau	
Contenu du plan : PC-02.1 PLAN DE MASSE EXISTANT		<div style="text-align: center;"> Format papier: A3 </div>		<div style="text-align: right;"> P.7/22 </div>			
Commune: BRUYERES-SUR-OISE (95820)							
Echelle : 1:1000 Date : 26/09/2023	BSO PC-02.1 Indice : v1						



Nom du projet : Dossier de Permis de Construire Projet d'ombrières solaire sur le site d'extraction de VINCI à Bruyères-sur-Oise		Architecte :	Maître d'ouvrage : SUNMIND	Légende :	
Contenu du plan : PC-02.2 PLAN DE MASSE DES CONSTRUCTIONS		I'M IN ARCHITECTURE 2 rue d'Auteuil 75016 PARIS 06 71 15 45 63 // im.in.archi@gmx.com SAS au capital de 16500€ 533 863 940 R.C.S. PARIS	Contact :	Ombrières photovoltaïques	Talus existant
Commune: BRUYERES-SUR-OISE (95820)	Echelle : 1:1000 BSO PC-02.2 Date : 26/09/2023 Indice : v1		Parcelle d'implantation du projet Cadastre Limite de lieux-dits Végétation	Clôture existante Caniveau	
Format papier: A3			SUNMIND 1973 Boulevard de la Defense 92000 Nanterre Tél: 06 69 38 85 87 Mail: sofia.barrada@vinci-concessions.com		

Commune de Bruyères-sur-Oise


LES AUBINS



Nom du projet : Dossier de Permis de Construire Projet d'ombrières solaire sur le site d'extraction de VINCI à Bruyères-sur-Oise		Architecte :  2 rue d'Auteuil 75016 PARIS 06 71 15 45 63 // im.in.archi@gmx.com SAS au capital de 16500€ 533 863 940 R.C.S. PARIS	Maître d'ouvrage : SUNMIND Contact :  1973 Boulevard de la Defense 92000 Nanterre Tél: 06 69 38 85 87 Mail: sofia.barrada@vinci-concessions.com	Légende :  Ombrières photovoltaïques  Tôle ondulée translucide  Parcelle d'implantation du projet  Cadastre  Limite de lieux-dits  Végétation  Talus existant  Clôture existante  Caniveau
Contenu du plan : PC-02.3 ZOOM PLAN DE MASSE PROJET - VUE STRUCTURES				
Commune: BRUYERES-SUR-OISE (95820)				
Echelle : 1:350	BSO PC-02.3			
Date 26/09/2023	Indice : v1	Format papier: A3		

Commune de Bruyères-sur-Oise

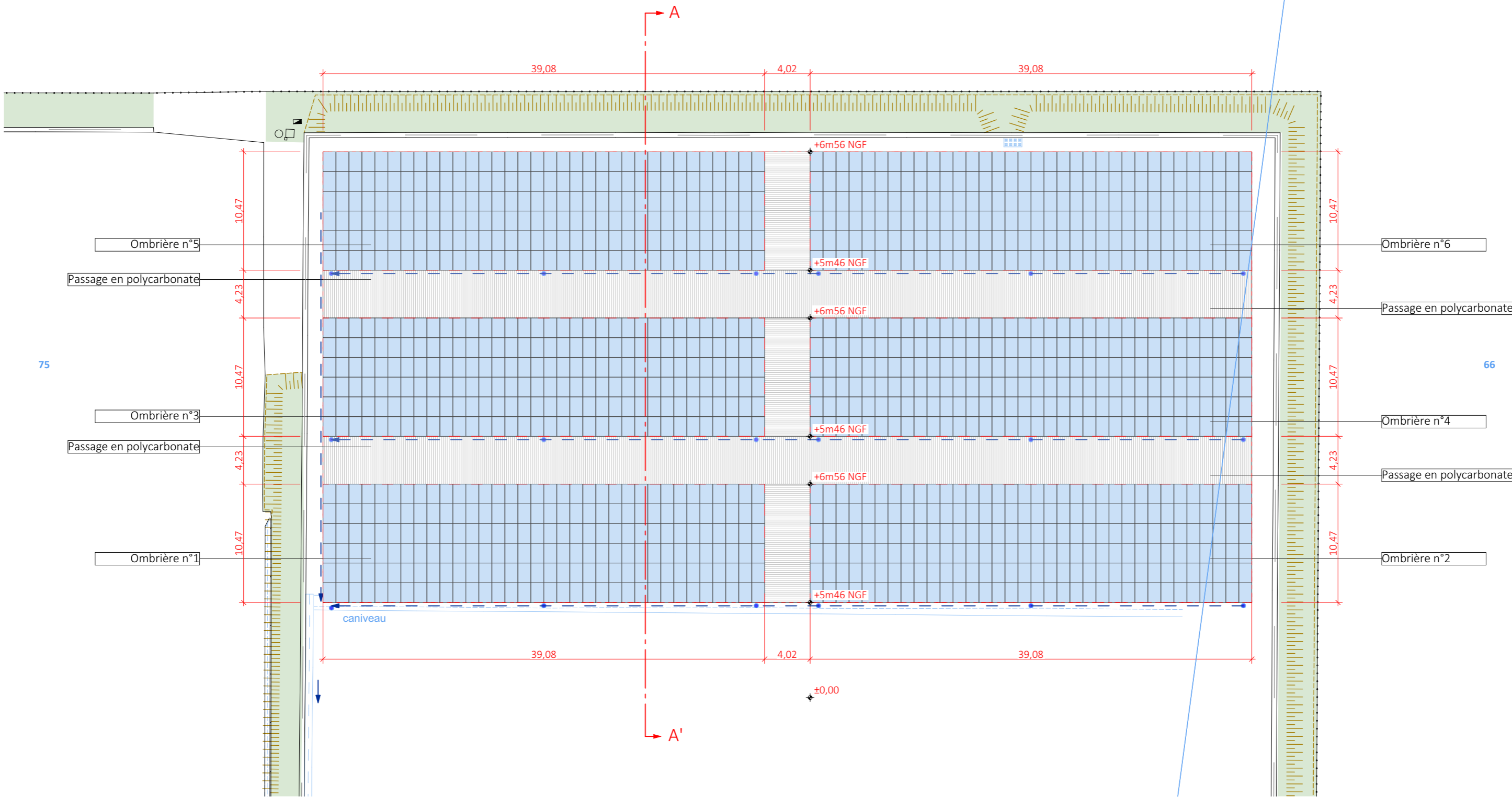
LES AUBINS



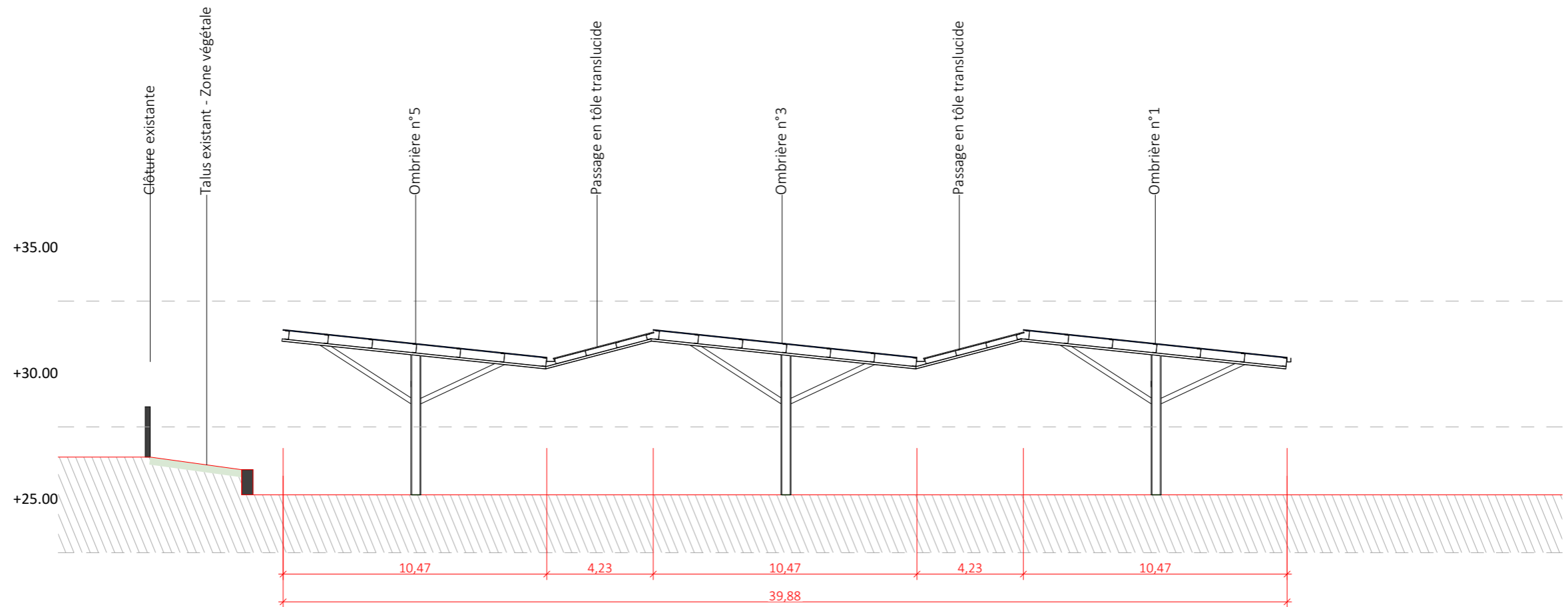
Nom du projet : Dossier de Permis de Construire Projet d'ombrières solaire sur le site d'extraction de VINCI à Bruyères-sur-Oise		Architecte :  2 rue d'Auteuil 75016 PARIS 06 71 15 45 63 // im.in.archi@gmx.com SAS au capital de 16500€ 533 863 940 R.C.S. PARIS	Maître d'ouvrage : SUNMIND Contact :  1973 Boulevard de la Defense 92000 Nanterre Tél: 06 69 38 85 87 Mail: sofia.barrada@vinci-concessions.com	Légende :  Localisation de l'emprise du projet  Structure photovoltaïque  Parcelle d'implantation du projet  Cadastre  Limite de lieux-dits  Végétation  Talus existant  Clôture existante  Caniveau  EP
Contenu du plan : PC-02.4 ZOOM PLAN DE MASSE PROJET - VUE PARKING				
Commune: BRUYERES-SUR-OISE (95820)				
Echelle : 1:350	BSO PC-02.4			
Date 26/09/2023	Indice : v1	Format papier: A3		

Commune de Bruyères-sur-Oise

LES AUBINS

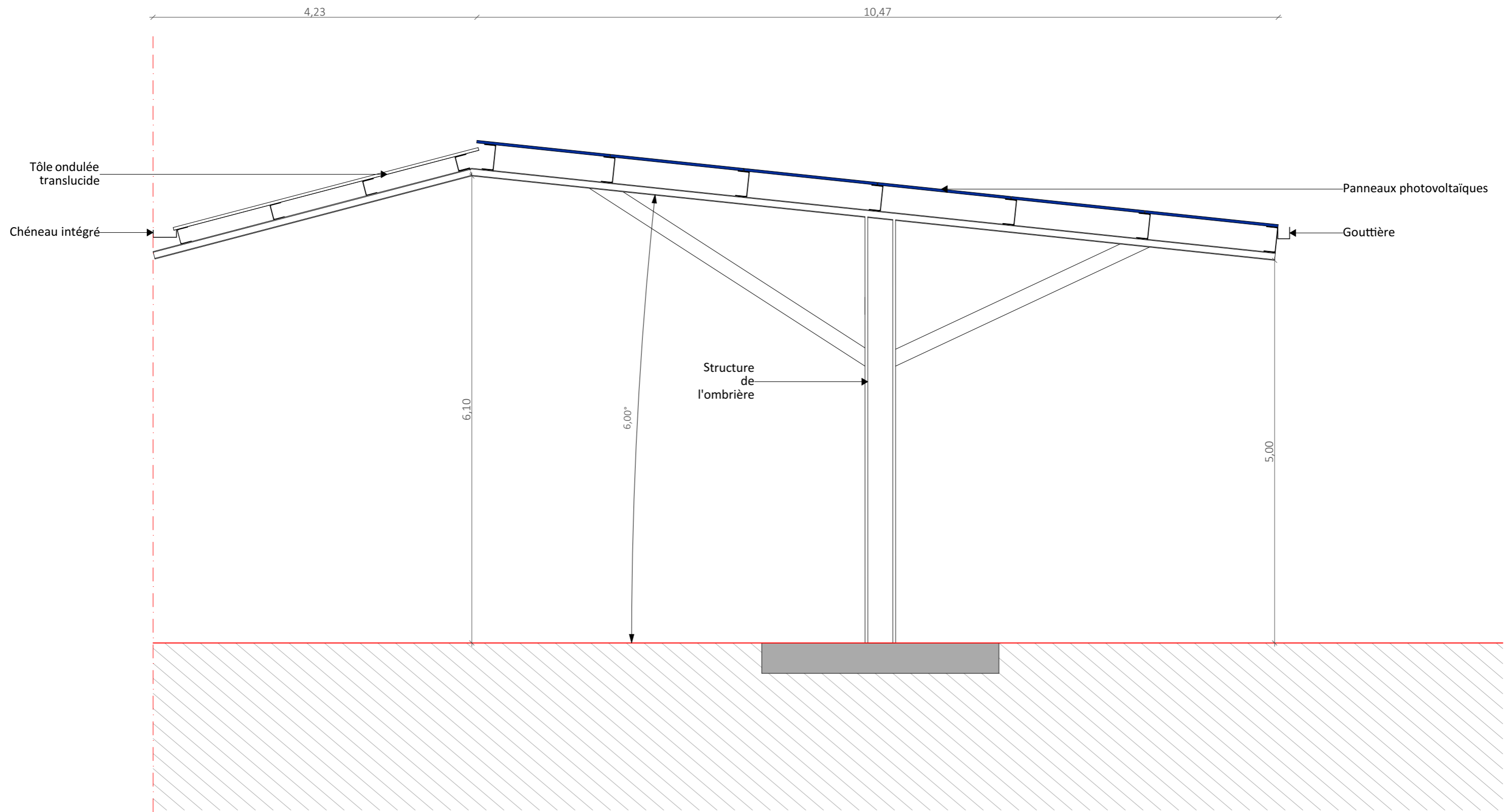


Nom du projet : Dossier de Permis de Construire Projet d'ombrières solaire sur le site d'extraction de VINCI à Bruyères-sur-Oise		Architecte : I'M IN ARCHITECTURE 2 rue d'Auteuil 75016 PARIS 06 71 15 45 63 // im.in.archi@gmx.com SAS au capital de 16500€ 533 863 940 R.C.S. PARIS	Maître d'ouvrage : SUNMIND Contact : SUNMIND 1973 Boulevard de la Defense 92000 Nanterre Tél: 06 69 38 85 87 Mail: sofia.barrada@vinci-concessions.com	Légende : Ombrières photovoltaïques Parcelle d'implantation du projet Cadastre Talus existant
Contenu du plan : PC-03.1 PLAN DE LOCALISATION DES COUPES		<div style="text-align: center;"> </div>		
Commune: BRUYERES-SUR-OISE (95820)				
Echelle : 1:350 Date : 26/09/2023	BSO PC-03.1 Indice : v1			



Coupe AA' - Projet au 1/200ème

Nom du projet : Dossier de Permis de Construire Projet d'ombrières solaire sur le site d'extraction de VINCI à Bruyères-sur-Oise		Architecte :	Maître d'ouvrage : SUNMIND	Légende :  Structures photovoltaïque  Terrain naturel
Contenu du plan : PC-03.2 PLANS EN COUPE DU TERRAIN		I'M IN ARCHITECTURE 2 rue d'Auteuil 75016 PARIS 06 71 15 45 63 // im.in.archi@gmx.com SAS au capital de 16500€ 533 863 940 R.C.S. PARIS	Contact :	
Commune: BRUYERES-SUR-OISE (95820)			SUNMIND 1973 Boulevard de la Defense 92000 Nanterre Tél: 06 69 38 85 87 Mail: sofia.barrada@vinci-concessions.com	
Echelle : 1:200	BSO PC-03.2			
Date	Indice : v1	Format papier:		
26/09/2023		A3		



Coupe d'une ombrière 1/100e

Nom du projet : Dossier de Permis de Construire Projet d'ombrières solaire sur le site d'extraction de VINCI à Bruyères-sur-Oise		Architecte :	Maître d'ouvrage : SUNMIND	Légende :
Contenu du plan : PC-03.3 PLAN DE COUPE DETAIL DES OMBRIERES		I'M IN ARCHITECTURE 2 rue d'Auteuil 75016 PARIS 06 71 15 45 63 // im.in.archi@gmx.com SAS au capital de 16500€ 533 863 940 R.C.S. PARIS	Contact :	
Commune: BRUYERES-SUR-OISE (95820)			SUNMIND 1973 Boulevard de la Defense 92000 Nanterre Tél: 06 69 38 85 87 Mail: sofia.barrada@vinci-concessions.com	
Echelle : 1:50	BSO PC-03.3			
Date	Indice : v1			Format papier: A3
26/09/2023				

1. PREAMBULE :

Le présent dossier porte sur la réalisation d'ombrières photovoltaïques situées sur la commune de Bruyères-sur-Oise dans le département du Val d'Oise (95).

Le projet d'ombrières photovoltaïques se trouve sur le site d'extraction de VINCI.

L'emprise des ombrières est d'environ 2 390m² et 837m² pour les couvertures en tôle translucide pour une surface totale de parcelles concernées d'environ 158 407 m².

Le maître d'ouvrage, Sunmind est une filiale à 100% de VINCI Concessions. Convaincus qu'augmenter la part du solaire photovoltaïque dans le mix électrique est un moyen pertinent afin de lutter contre le changement climatique. Son ambition est de simplifier l'accès aux technologies solaires à ses clients, en se positionnant comme développeur et tiers investisseurs, supprimant ainsi les coûts d'acquisition et les risques technologiques qui pourraient les freiner dans la réalisation de leur projet photovoltaïque.

2. ETAT INITIAL DU TERRAIN :

Le terrain se situe sur le site d'extraction de l'entreprise Vinci Construction accessible depuis la voie communale n°3 dite du Bac des Aubins à Bruyères-sur-Oise, dans le département du Val d'Oise (95), au sud de la ville en bordure de la dérivation de l'Oise

Le terrain se situe sur les parcelles ZE 66 d'une superficie de 122 809 m² et ZE 75 d'une superficie de 35 598 m².

Le projet se situe sur un site plat.

3. ETAT PROJETE :

Le présent projet concerne l'implantation d'ombrières photovoltaïques dont les principaux éléments sont les suivants :

Le projet est composé de 6 ombrières reliées entre elles par des tôles translucides dont les caractéristiques sont les suivantes :

- 6 ombrières de longueur projetée de 39,08m et de largeur 10,47m.

Ils comprennent un total de 1224 panneaux.

4. STRUCTURE PORTEUSE ET MODULES PHOTOVOLTAIQUES :

Les structures porteuses (Ombrières) permettent l'installation de rangées de capteurs photovoltaïques fixes inclinés à 6°. Elles seront implantées suivant l'aménagement des espaces de stockages.

Les dimensions en hauteur des :

- ombrières seront au minimum de 5,00m en partie basse et de 6,10m en partie haute.

Chaque panneau a les dimensions suivantes :

- 1,76m X 1,13m en disposition portrait. Au total, ce seront 1224 panneaux qui seront installés.

- Les fondations assurant l'ancrage au sol et la stabilité des ombrières se composent de plots isolés à une profondeur déterminée en fonction des recommandations de l'étude géotechnique de type G2 AVP qui sera réalisée en amont du chantier. Les dimensions et puissance des panneaux seront susceptibles de varier en fonction de la technologie retenue.

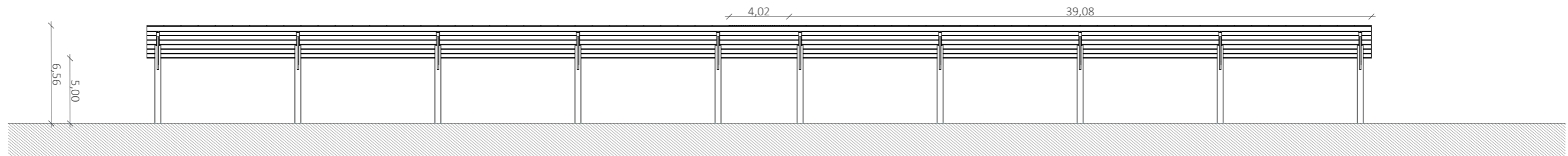
Chaque ombrière photovoltaïque sera reliée à la prochaine à l'aide d'une tôle ondulée translucide.

5. LES INSTALLATIONS ELECTRIQUES :

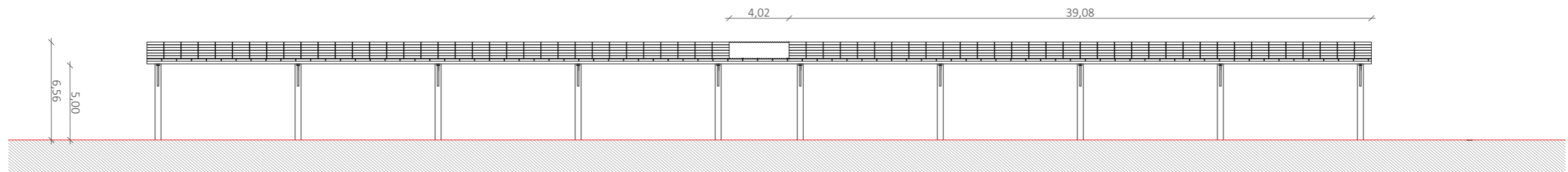
Un réseau de câbles électriques basse-tension (courant continu) relie les différentes lignes de capteurs photovoltaïques aux onduleurs, intégré aux structures pour acheminer ensuite l'énergie produite, sur le réseau existant.

L'accès général au parc se fera par l'accès existant. Aucune mise au gabarit des accès n'est nécessaire. L'accès au site reste inchangé. Les voies de circulation maintenues seront nécessaires à la maintenance et permettant l'intervention des services de secours et de lutte contre l'incendie.

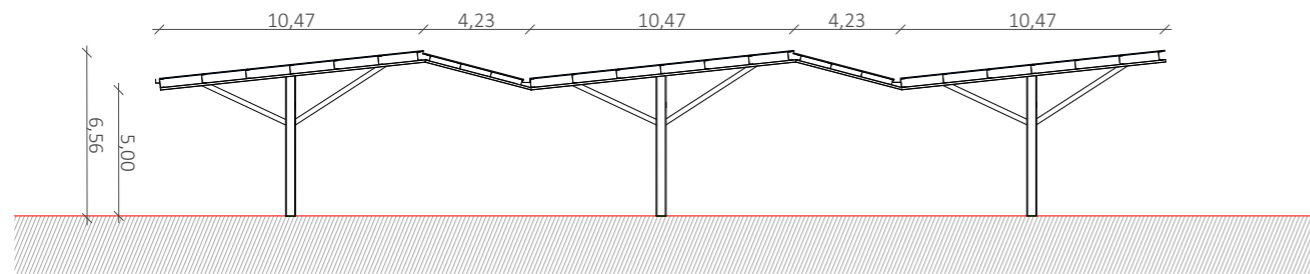
Nom du projet : Dossier de Permis de Construire Projet d'ombrières solaire sur le site d'extraction de VINCI à Bruyères-sur-Oise		Architecte :	Maître d'ouvrage : SUNMIND	Légende :
Contenu du plan : PC-04 NOTICE DESCRIPTIVE			Contact :	
Commune: BRUYERES-SUR-OISE (95820)			 1973 Boulevard de la Defense 92000 Nanterre Tél: 06 69 38 85 87 Mail: sofia.barrada@vinci-concessions.com	
Echelle :	BSO PC-04			
Date	Indice : v1			Format papier: A3
26/09/2023				



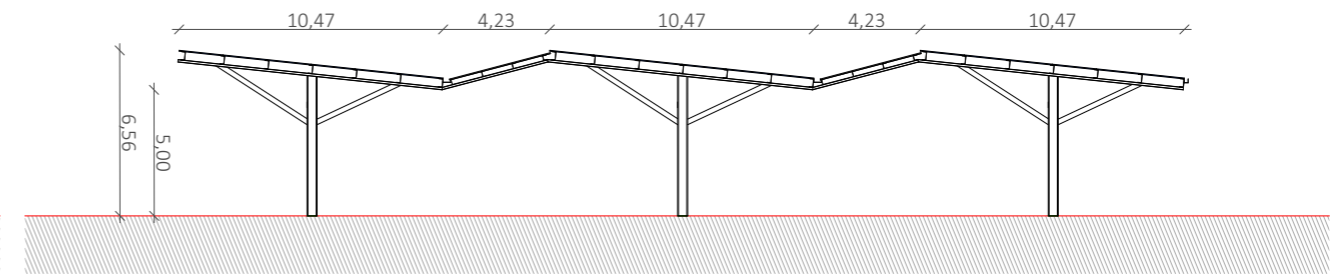
Façade nord ombrière au 1/300ème



Façade sud ombrière au 1/300ème



Façade est ombrière au 1/300ème



Façade ouest ombrière au 1/300ème

Nom du projet : Dossier de Permis de Construire Projet d'ombrières solaire sur le site d'extraction de VINCI à Bruyères-sur-Oise		Architecte :	Maître d'ouvrage : SUNMIND	Légende :
Contenu du plan : PC-05.1 FACADES OMBRIERES		I'M IN ARCHITECTURE 2 rue d'Auteuil 75016 PARIS 06 71 15 45 63 // im.in.archi@gmx.com SAS au capital de 16500€ 533 863 940 R.C.S. PARIS	Contact :	
Commune: BRUYERES-SUR-OISE (95820)			SUNMIND 1973 Boulevard de la Defense 92000 Nanterre Tél: 06 69 38 85 87 Mail: sofia.barrada@vinci-concessions.com	
Echelle : 1:300	B50 PC-05.1			
Date	Indice : v1			Format papier: A3
26/09/2023				



Nom du projet : Dossier de Permis de Construire Projet d'ombrières solaire sur le site d'extraction de VINCI à Bruyères-sur-Oise		Architecte :	Maître d'ouvrage : SUNMIND	Légende : 
Contenu du plan : PC-06.1 PLAN DE LOCALISATION DU POINT DE VUE		I'M IN ARCHITECTURE 2 rue d'Auteuil 75016 PARIS 06 71 15 45 63 // im.in.archi@gmx.com SAS au capital de 16500€ 533 863 940 R.C.S. PARIS	Contact :	
Commune:	BRUYERES-SUR-OISE (95820)		SUNMIND 1973 Boulevard de la Defense 92000 Nanterre Tél: 06 69 38 85 87 Mail: sofia.barrada@vinci-concessions.com	
Echelle : 1:2000	BSO PC-06.1			
Date	Indice : v1	Format papier:		
26/09/2023		A3		



Point de vue n°1 - Vue des ombrières depuis le sud-ouest

Nom du projet :		Dossier de Permis de Construire		Architecte :		Maître d'ouvrage :		Légende :	
		Projet d'ombrières solaire sur le site d'extraction de VINCI à Bruyères-sur-Oise				SUNMIND			
Contenu du plan :		PC-06.2 PHOTOMONTAGE N°1		I'M IN ARCHITECTURE 2 rue d'Auteuil 75016 PARIS 06 71 15 45 63 // im.in.archi@gmx.com SAS au capital de 16500€ 533 863 940 R.C.S. PARIS		SUNMIND 1973 Boulevard de la Defense 92000 Nanterre Tél: 06 69 38 85 87 Mail: sofia.barrada@vinci-concessions.com			
Commune:		BRUYERES-SUR-OISE (95820)							
Echelle :		BSO PC-06.2							
Date		Indice : v1		Format papier:					
26/09/2023				A3					



Point de vue n°2 - Vue depuis le sud du projet

Nom du projet :		Dossier de Permis de Construire		Architecte :		Maître d'ouvrage :		Légende :	
		Projet d'ombrières solaire sur le site d'extraction de VINCI à Bruyères-sur-Oise				SUNMIND			
Contenu du plan :		PC-06.3 PHOTOMONTAGE N°2		I'M IN ARCHITECTURE 2 rue d'Auteuil 75016 PARIS 06 71 15 45 63 // im.in.archi@gmx.com SAS au capital de 16500€ 533 863 940 R.C.S. PARIS		SUNMIND 1973 Boulevard de la Defense 92000 Nanterre Tél: 06 69 38 85 87 Mail: sofia.barrada@vinci-concessions.com			
Commune:		BRUYERES-SUR-OISE (95820)							
Echelle :		BSO PC-06.3							
Date		Indice : v1		Format papier:					
26/09/2023				A3					



Nom du projet :		Dossier de Permis de Construire Projet d'ombrières solaire sur le site d'extraction de VINCI à Bruyères-sur-Oise	
Contenu du plan :		PC-07.1 PLAN DE LOCALISATION DU POINT DE VUE	
Commune:		BRUYERES-SUR-OISE (95820)	
Echelle : 1:2000	BSO PC-07.1		
Date	Indice : v1	Format papier:	
26/09/2023		A3	

Architecte :

I'M IN ARCHITECTURE
 2 rue d'Auteuil 75016 PARIS
 06 71 15 45 63 // im.in.archi@gmx.com
 SAS au capital de 16500€
 533 863 940 R.C.S. PARIS

Maître d'ouvrage :
SUNMIND

Contact :

SUNMIND
 1973 Boulevard de la Defense
 92000 Nanterre
 Tél: 06 69 38 85 87
 Mail: sofia.barrada@vinci-concessions.com

Légende :

Localisation de l'emprise des ombrières

Point de vue photographique



Point de vue n°1 - Vue des ombrières depuis le sud-ouest

Nom du projet : Dossier de Permis de Construire Projet d'ombrières solaire sur le site d'extraction de VINCI à Bruyères-sur-Oise		Architecte :	Maître d'ouvrage : SUNMIND	Légende :
Contenu du plan : PC-07.2 POINT DE VUE N°1		I'M IN ARCHITECTURE 2 rue d'Auteuil 75016 PARIS 06 71 15 45 63 // im.in.archi@gmx.com SAS au capital de 16500€ 533 863 940 R.C.S. PARIS	Contact :	
Commune: BRUYERES-SUR-OISE (95820)			SUNMIND 1973 Boulevard de la Defense 92000 Nanterre Tél: 06 69 38 85 87 Mail: sofia.barrada@vinci-concessions.com	
Echelle :	BSO PC-07.2			
Date	Indice : v1			Format papier: A3
26/09/2023				

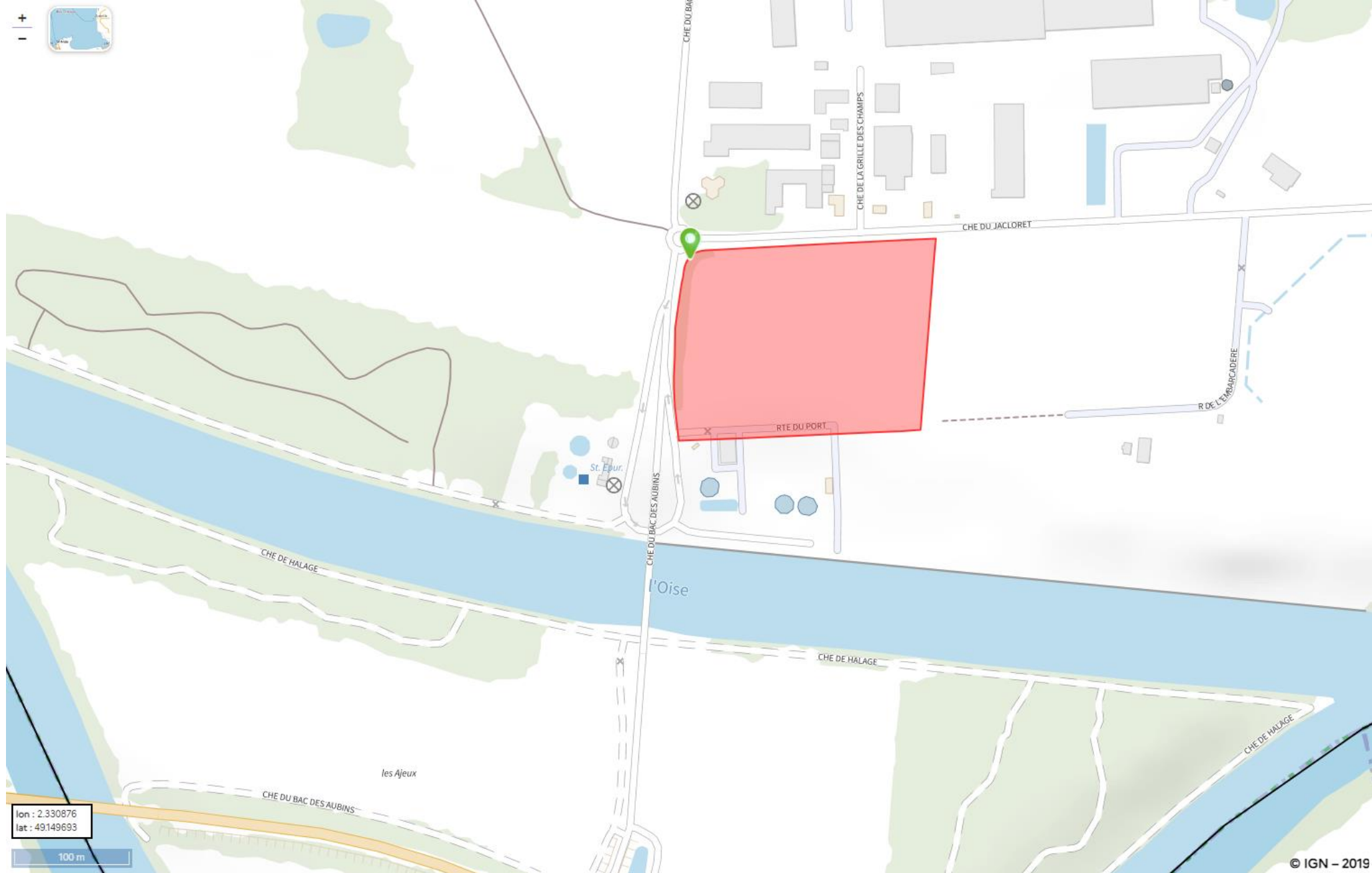


Nom du projet : Dossier de Permis de Construire Projet d'ombrières solaire sur le site d'extraction de VINCI à Bruyères-sur-Oise		Architecte :	Maître d'ouvrage : SUNMIND	Légende :  — Localisation de l'emprise des ombrières — Point de vue photographique
Contenu du plan : PC-08.1 PLAN DE LOCALISATION DU POINT DE VUE		I'M IN ARCHITECTURE 2 rue d'Auteuil 75016 PARIS 06 71 15 45 63 // im.in.archi@gmx.com SAS au capital de 16500€ 533 863 940 R.C.S. PARIS	Contact : SUNMIND 1973 Boulevard de la Defense 92000 Nanterre Tél: 06 69 38 85 87 Mail: sofia.barrada@vinci-concessions.com	
Commune:	BRUYERES-SUR-OISE (95820)			
Echelle : 1:2000	BSO PC-08.1			
Date	Indice : v1	Format papier:		
26/09/2023		A3		



Point de vue n°2 - Vue depuis le sud du projet

Nom du projet :		Dossier de Permis de Construire Projet d'ombrières solaire sur le site d'extraction de VINCI à Bruyères-sur-Oise		Architecte :	Maître d'ouvrage : SUNMIND	Légende :
Contenu du plan :		PC-08.2 POINT DE VUE N°2			Contact :	
Commune:		BRUYERES-SUR-OISE (95820)		I'M IN ARCHITECTURE 2 rue d'Auteuil 75016 PARIS 06 71 15 45 63 // im.in.archi@gmx.com SAS au capital de 16500€ 533 863 940 R.C.S. PARIS	SUNMIND 1973 Boulevard de la Defense 92000 Nanterre Tél: 06 69 38 85 87 Mail: sofia.barrada@vinci-concessions.com	
Echelle :	BSO PC-08.2		Format papier:			
Date	Indice : v1		A3			
26/09/2023						



lon : 2.330876
lat : 49.149693

100 m

© IGN - 2019

Annexe obligatoire n°6 : Un plan des abords du projet -100 mètres minimum
Extract Vinci construction France – Chemin du Bac des Aubins, 95820 Bruyères-sur-Oise



--- Emplacement du projet photovoltaïque

Annexe obligatoire n°6 : Un plan des abords du projet -100 mètres minimum
Extract Vinci construction France – Chemin du Bac des Aubins, 95820 Bruyères-sur-Oise



— Emplacement du projet photovoltaïque

Annexe obligatoire n°7 : Un plan localisant le site du projet au regard des sites Natura 2000 les plus proches -500m

Extract Vinci construction France – Chemin du Bac des Aubins, 95820 Bruyères-sur-Oise

Cartographie des espaces naturels ou protégés

Filtres

Rechercher un lieu



2



Fonds de carte

Raster

Limites administratives

Carte en cours

Site inscrit au titre de la Directive Habitats (ZSC, SIC, PSIC)

Site inscrit au titre de la Directive Oiseaux (ZPS)



300 m

— Emplacement du projet photovoltaïque

data.gouv.fr, IGN-F/Geoportail, OGC MetOcean DWG Best Practice Example, IBL Software Engineering

Annexe obligatoire n°7 : Un plan localisant le site du projet au regard des sites Natura 2000 les plus proches – 300m
Extract Vinci construction France – Chemin du Bac des Aubins, 95820 Bruyères-sur-Oise



— Emplacement du projet photovoltaïque

Annexe obligatoire n°7 : Un plan localisant le site du projet au regard des sites Natura 2000 les plus proches-100
Extract Vinci construction France – Chemin du Bac des Aubins, 95820 Bruyères-sur-Oise