

Ministère chargé de
l'environnement

*Ce formulaire sera publié sur le site internet de l'autorité environnementale
Avant de remplir cette demande, lire attentivement la notice explicative*

Cadre réservé à l'autorité environnementale

Date de réception : _____ Dossier complet le : _____ N° d'enregistrement : _____

1. Intitulé du projet

CREATION D'UN PARKING OUVERT AU PUBLIC DE 62 PLACES – RUE DU CLOS STE CATHERINE – BRY S/MARNE (94)

2. Identification du (ou des) maître(s) d'ouvrage ou du (ou des) pétitionnaire(s)

2.1 Personne physique

Nom _____ Prénom _____

2.2 Personne morale

Dénomination ou raison sociale MAIRIE DE BRY SUR MARNE

Nom, prénom et qualité de la personne habilitée à représenter la personne morale ASLANGUL Charles
Maire de Bry-sur-Marne

RCS / SIRET

2	1	9	4	0	0	1	5	7	0	0	0	1	8
---	---	---	---	---	---	---	---	---	---	---	---	---	---

 Forme juridique _____

Joignez à votre demande l'annexe obligatoire n°1

3. Catégorie(s) applicable(s) du tableau des seuils et critères annexé à l'article R. 122-2 du code de l'environnement et dimensionnement correspondant du projet

N° de catégorie et sous-catégorie	Caractéristiques du projet au regard des seuils et critères de la catégorie (Préciser les éventuelles rubriques issues d'autres nomenclatures (ICPE, IOTA, etc.))
Catégorie 41. Aires de stationnement ouvertes au public (...) a) Aires de stationnement ouvertes au public de 50 unités et plus.	Parking ouvert au public, avec 62 places de stationnement

4. Caractéristiques générales du projet

Doivent être annexées au présent formulaire les pièces énoncées à la rubrique 8.1 du formulaire

4.1 Nature du projet, y compris les éventuels travaux de démolition

Aménagement d'une surface de 1620 m² sur une zone en friche enherbée comprenant

- 62 places de stationnement 2,5 m x 5 m, soit une surface de 775 m², en dalles ajourées perméables et végétalisés ;
- 8 places de stationnement pour 2 roues motorisées, sur une surface de 50 m² ;
- Aménagement paysager ;
- Clôtures en panneaux grillagés rigides, hauteur totale de 2 m, RAL Vert 6005.

Il n'est pas prévu la création de constructions.

Dans une commune couverte par un plan de prévention des risques naturels prévisibles (PPRN) ou par un plan de prévention des risques technologiques (PPRT) ? Si oui, est-il prescrit ou approuvé ?	<input checked="" type="checkbox"/>	<input type="checkbox"/>	La zone d'implantation de l'aire de stationnement est située sur une zone classée Aléas faibles aux risques de mouvement de terrain.
Dans un site ou sur des sols pollués ?	<input type="checkbox"/>	<input checked="" type="checkbox"/>	
Dans une zone de répartition des eaux ?	<input type="checkbox"/>	<input checked="" type="checkbox"/>	
Dans un périmètre de protection rapprochée d'un captage d'eau destiné à la consommation humaine ou d'eau minérale naturelle ?	<input type="checkbox"/>	<input checked="" type="checkbox"/>	
Dans un site inscrit ?	<input type="checkbox"/>	<input checked="" type="checkbox"/>	
Le projet se situe-t-il, dans ou à proximité :	Oui	Non	Lequel et à quelle distance ?
D'un site Natura 2000 ?	<input type="checkbox"/>	<input checked="" type="checkbox"/>	Le site Natura 2000 le plus proche, le Parc de la Haute Ile à Neuilly sur Marne (92), est situé à plus de 3 km du projet.
D'un site classé ?	<input type="checkbox"/>	<input checked="" type="checkbox"/>	

	Est-il susceptible d'avoir des incidences sur les autres zones à sensibilité particulière énumérées au 5.2 du présent formulaire ?	<input type="checkbox"/>	<input checked="" type="checkbox"/>	
	Engendre-t-il la consommation d'espaces naturels, agricoles, forestiers, maritimes ?	<input type="checkbox"/>	<input checked="" type="checkbox"/>	
Risques	Est-il concerné par des risques technologiques ?	<input type="checkbox"/>	<input checked="" type="checkbox"/>	
	Est-il concerné par des risques naturels ?	<input checked="" type="checkbox"/>	<input type="checkbox"/>	La zone d'implantation de l'aire de stationnement est située sur une zone classée Aléas faibles aux risques de mouvement de terrain liée au retrait - gonflement des argiles. Les argiles seront extraites lors des travaux d'excavation pour la création de la couche de forme de l'aire de stationnement.
	Engendre-t-il des risques sanitaires ? Est-il concerné par des risques sanitaires ?	<input type="checkbox"/> <input type="checkbox"/>	<input checked="" type="checkbox"/> <input checked="" type="checkbox"/>	
Nuisances	Engendre-t-il des déplacements/des trafics	<input type="checkbox"/>	<input checked="" type="checkbox"/>	
	Est-il source de bruit ? Est-il concerné par des nuisances sonores ?	<input type="checkbox"/> <input type="checkbox"/>	<input checked="" type="checkbox"/> <input checked="" type="checkbox"/>	

**Patrimoine /
Cadre de vie
/ Population**

Est-il susceptible de
porter atteinte au
patrimoine
architectural,
culturel,
archéologique et
paysager ?

Engendre-t-il des
modifications sur les
activités humaines
(agriculture,
sylviculture,
urbanisme,
aménagement),
notamment l'usage
du sol ?

6.2 Les incidences du projet identifiées au 6.1 sont-elles susceptibles d'être cumulées avec d'autres projets existants ou approuvés ?

Oui

Non Si oui, décrivez lesquelles :

6.3 Les incidences du projet identifiées au 6.1 sont-elles susceptibles d'avoir des effets de nature transfrontière ?

Oui

Non Si oui, décrivez lesquels :

8.2 Autres annexes volontairement transmises par le maître d'ouvrage ou pétitionnaire

Veillez compléter le tableau ci-joint en indiquant les annexes jointes au présent formulaire d'évaluation, ainsi que les parties auxquelles elles se rattachent

Objet

9. Engagement et signature

Je certifie sur l'honneur l'exactitude des renseignements ci-dessus

Fait à

Bry-sur-Marne

le,

15 juillet 2022

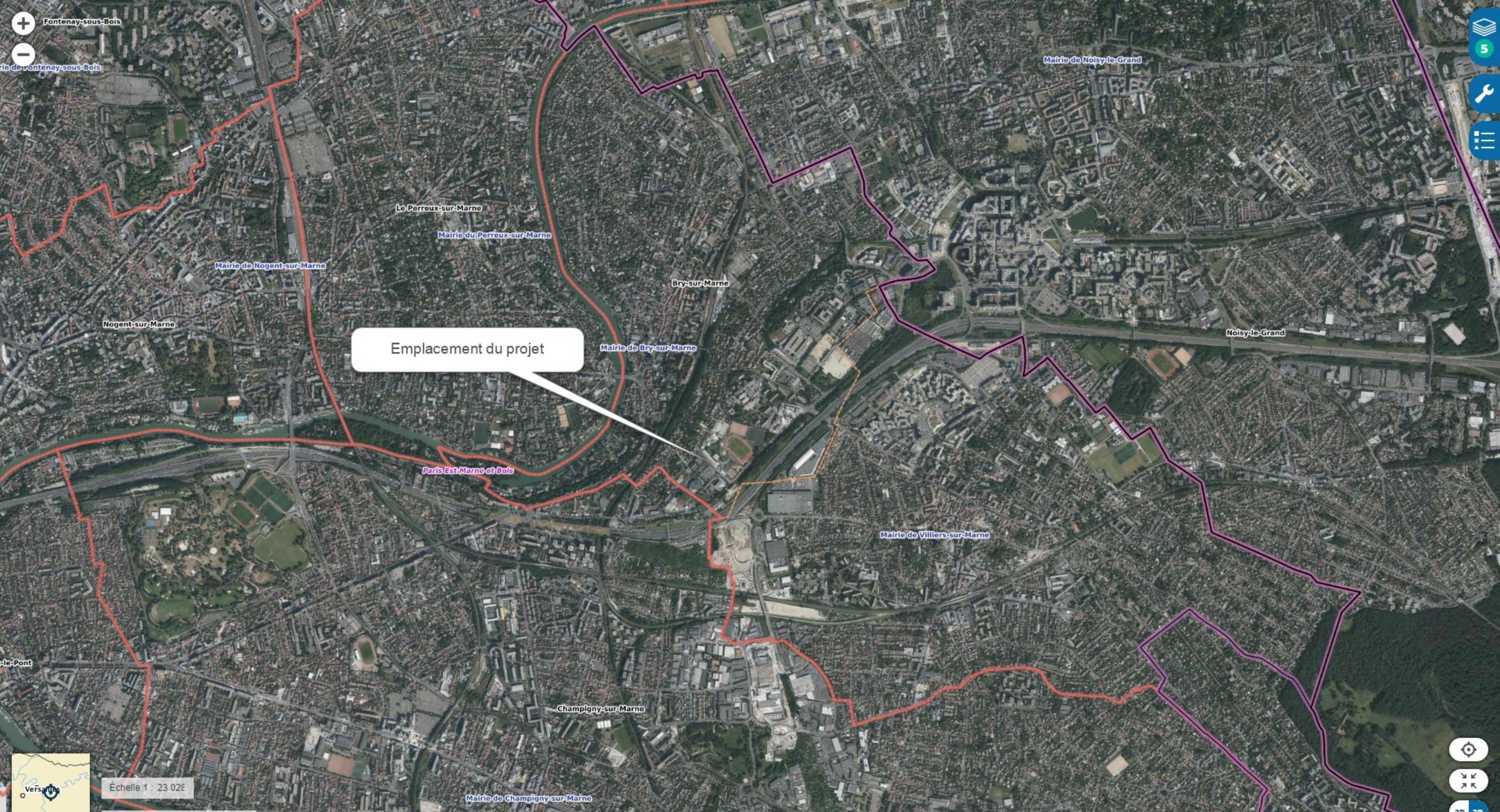
Signature

Charles ASLANGUL
Maire de Bry-sur-Marne



ANNEXE 2
PLANS DE SITUATION





Emplacement du projet

Fontenay-sous-Bois
Mairie de Fontenay-sous-Bois

Mairie de Noisy-le-Grand

Le Perreux-sur-Marne
Mairie du Perreux-sur-Marne

Mairie de Nogent-sur-Marne

Nogent-sur-Marne

Bry-sur-Marne

Mairie de Bry-sur-Marne

Noisy-le-Grand

Paris Est Marne et Bois

Mairie de Villiers-sur-Marne

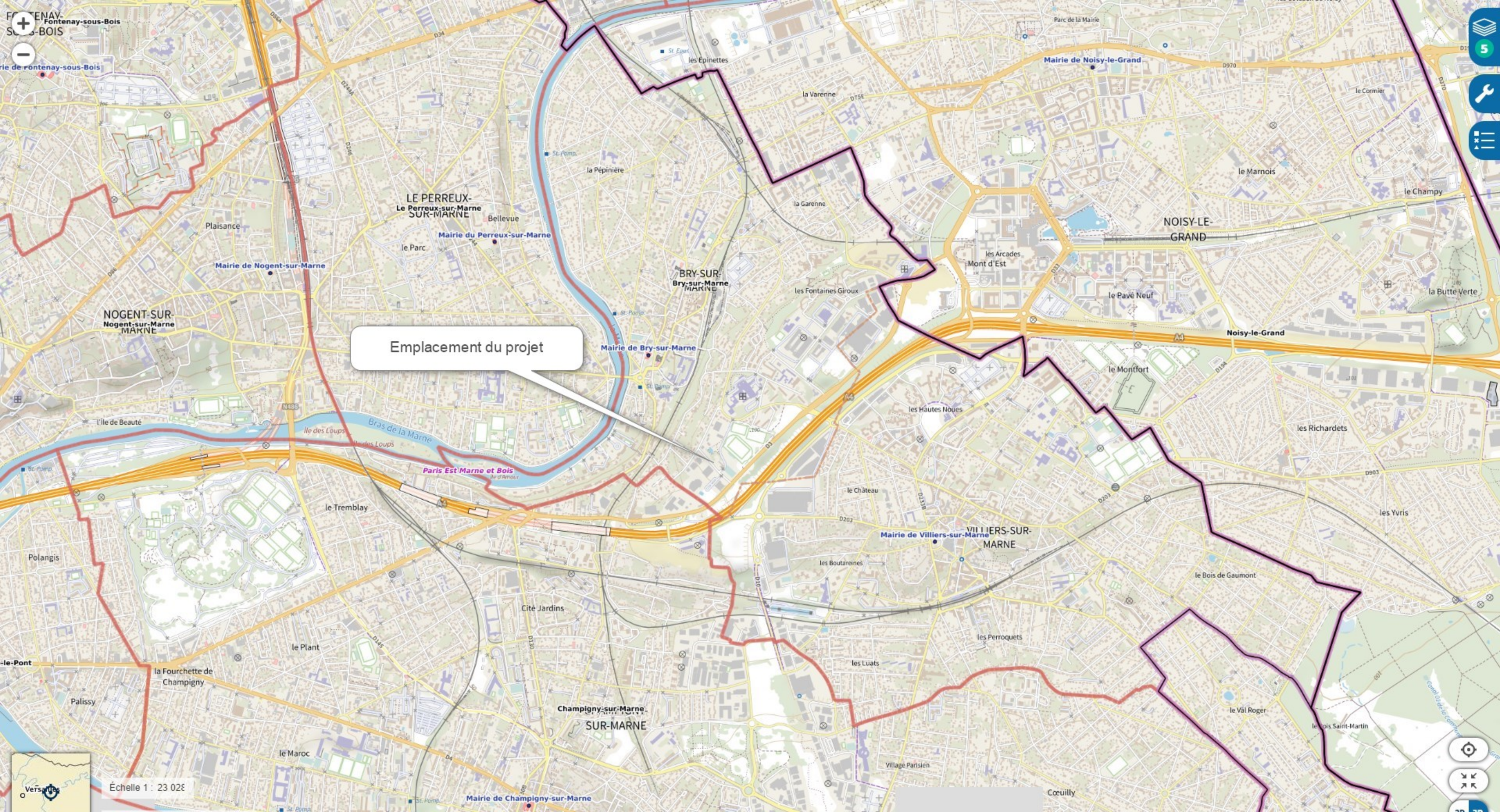
le-Pont

Champigny-sur-Marne

Mairie de Champigny-sur-Marne

Échelle 1 : 23 028





Emplacement du projet

Fontenay-sous-Bois

Fontenay-sous-Bois

Fontenay-sous-Bois

NOGENT-SUR-MARNE

LE PERREUX-SUR-MARNE

BRY-SUR-MARNE

Mairie de Noisy-le-Grand

NOISY-LE-GRAND

Noisy-le-Grand

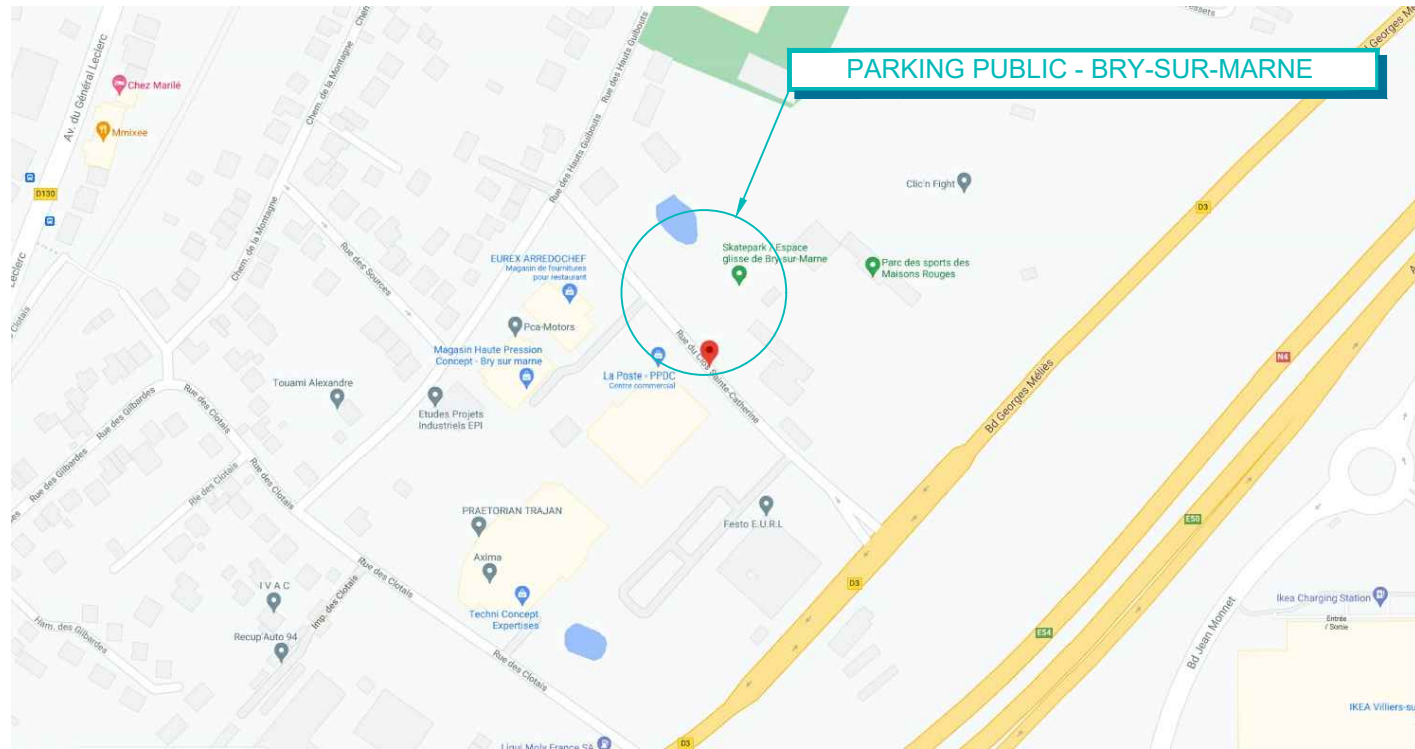
VILLIERS-SUR-MARNE

CHAMPIGNY-SUR-MARNE



Échelle 1 : 23 028



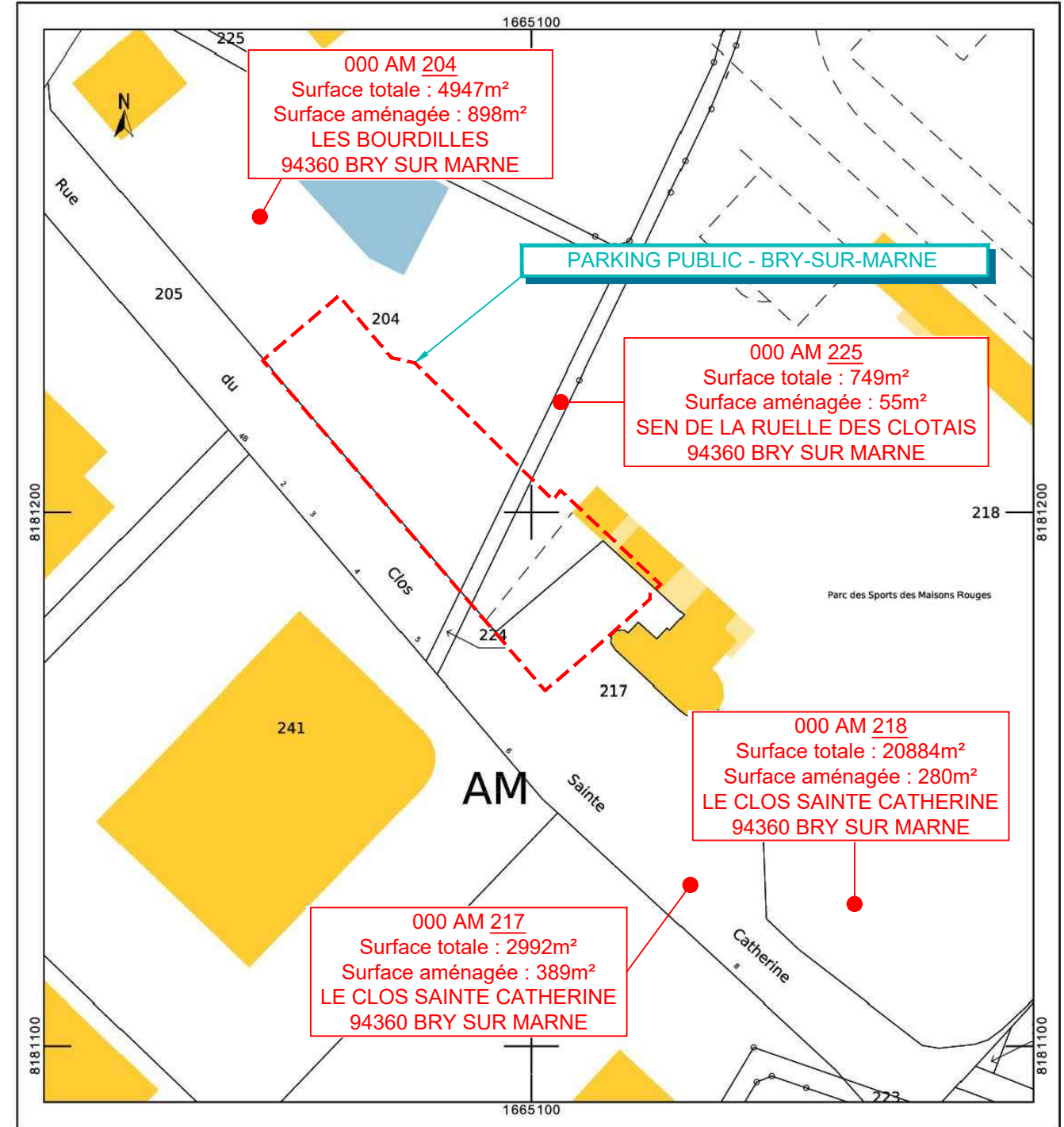


**PARKING PUBLIC
RUE DU CLOS SAINTE CATHERINE
94360 BRY SUR MARNE**



DP 1 - PLAN CADASTRAL

Département : Val de Marne Commune : BRY SUR MARNE	DIRECTION GÉNÉRALE DES FINANCES PUBLIQUES EXTRAIT DU PLAN CADASTRAL	Le plan visualisé sur cet extrait est géré par le centre des impôts foncier suivant : CDIF de CRETEIL CADASTRE Centre des Finances Publiques 94000 94000 CRETEIL tél. 01 43 99 65 79 - fax cdif.creteil@dgfip.finances.gouv.fr
Section : AM Feuille : 000 AM 01 Échelle d'origine : 1/500 Échelle d'édition : 1/1000 Date d'édition : 24/08/2021 (fuseau horaire de Paris) Coordonnées en projection : RGF93CC49 ©2017 Ministère de l'Action et des Comptes publics	DELIMITATION DE L'UNITE FONCIERE	Cet extrait de plan vous est délivré par : cadastre.gouv.fr



PA1. PLAN DE SITUATION DU TERRAIN



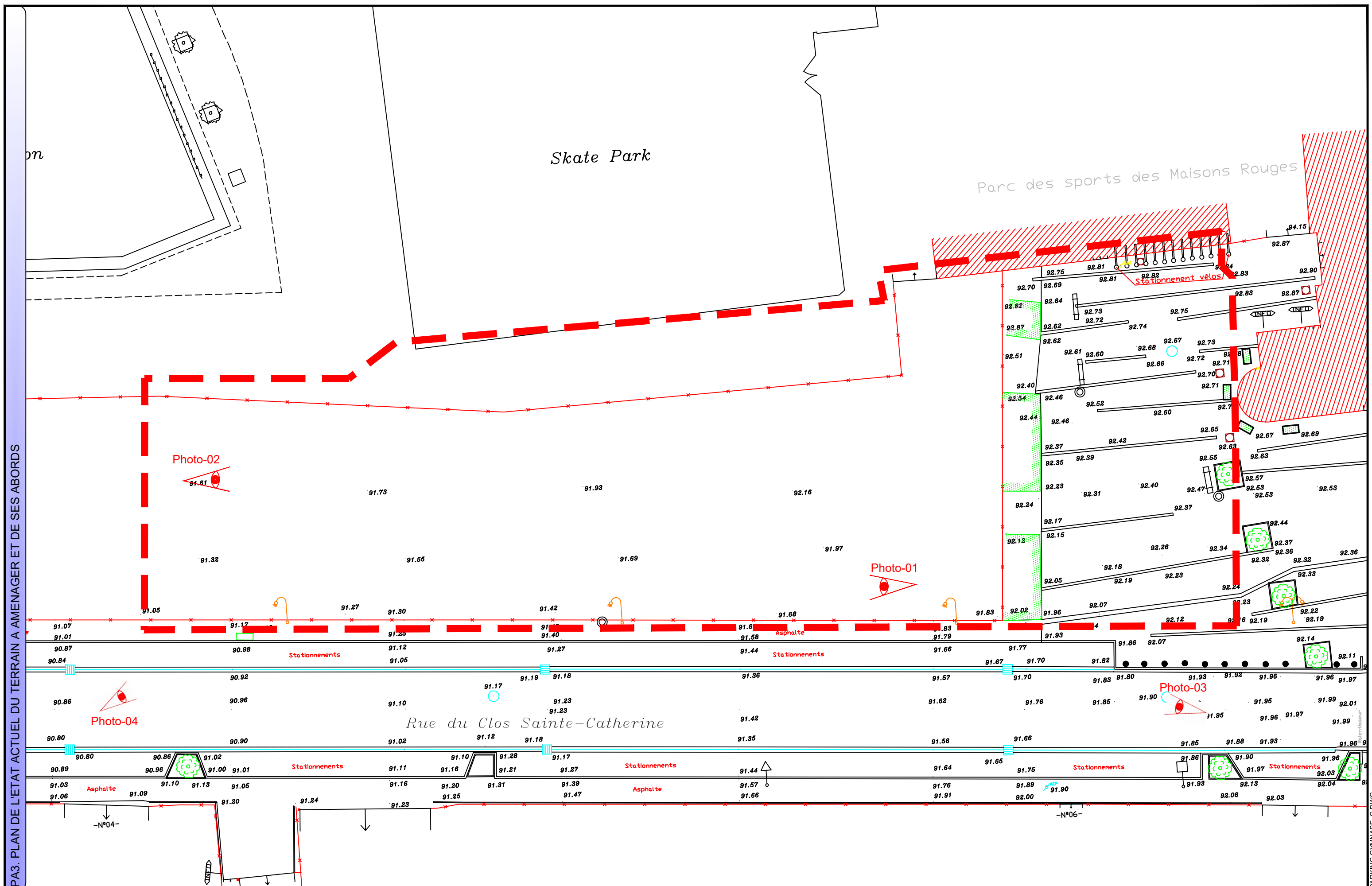
**PARKING PUBLIC - RUE DU CLOS SAINTE CATHERINE - BRY-SUR-MARNE
PLAN DE SITUATION DU TERRAIN**

ECH.	REF. VILLE DE BRY	NUMERO D'AFFAIRE EPI	REV.	FOLIO
1/1000	-	21-IB001-1	C	01

21-IB001-1_PA_PARKING GYMNASIUM_C-DWG

ANNEXE 3
PHOTOGRAPHIES
DE LA ZONE D'IMPLANTATION





PA3. PLAN DE L'ETAT ACTUEL DU TERRAIN A AMENAGER ET DE SES ABORDS

21-IB001-1_PA_PARKING GYMNASIUM C_DWG



PHOTO 2
Année 2021



PHOTO 1
Année 2021



PHOTO 4

Année 2021

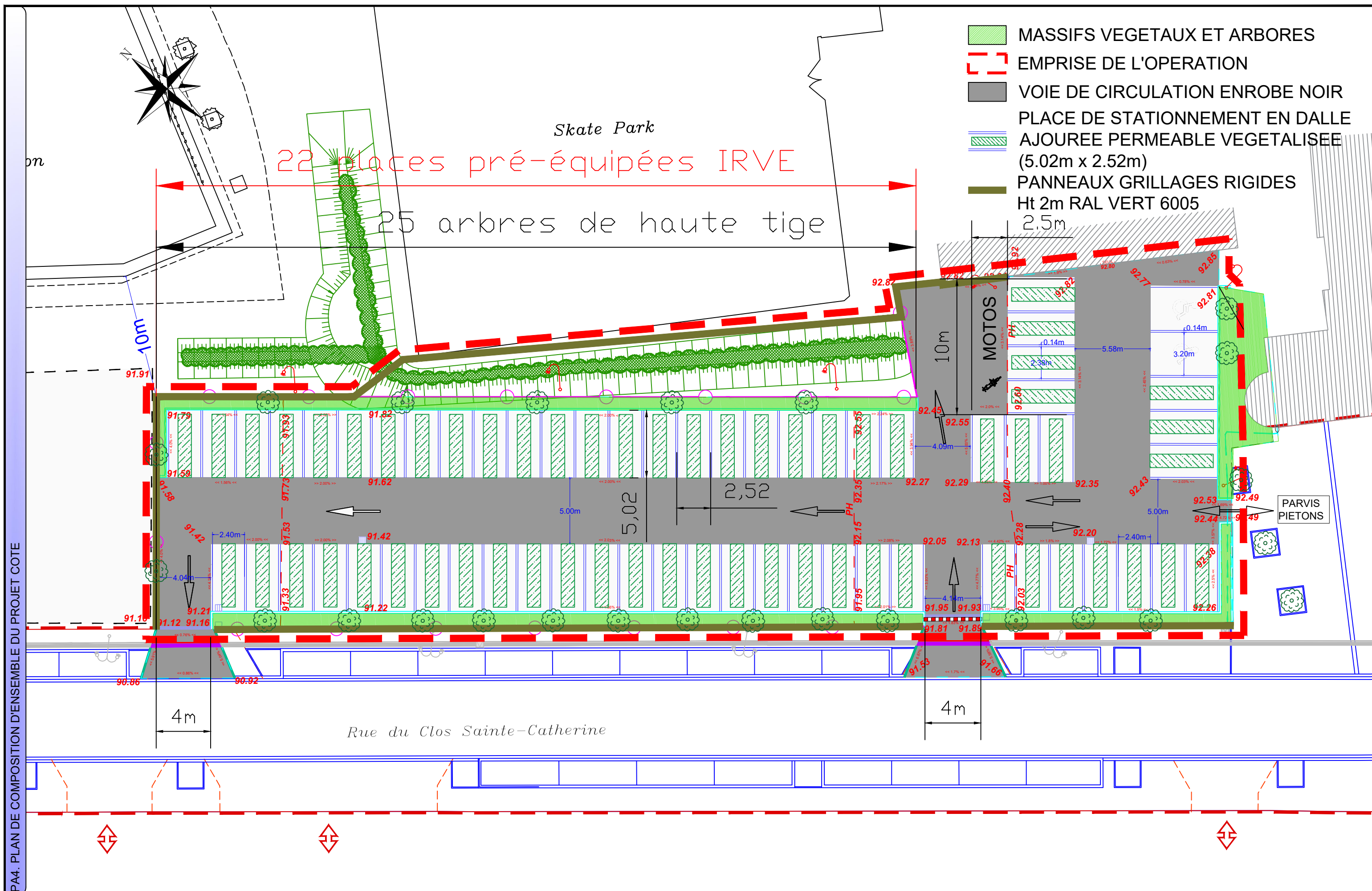


PHOTO 3

Année 2021

ANNEXE 4
PLAN DU PROJET






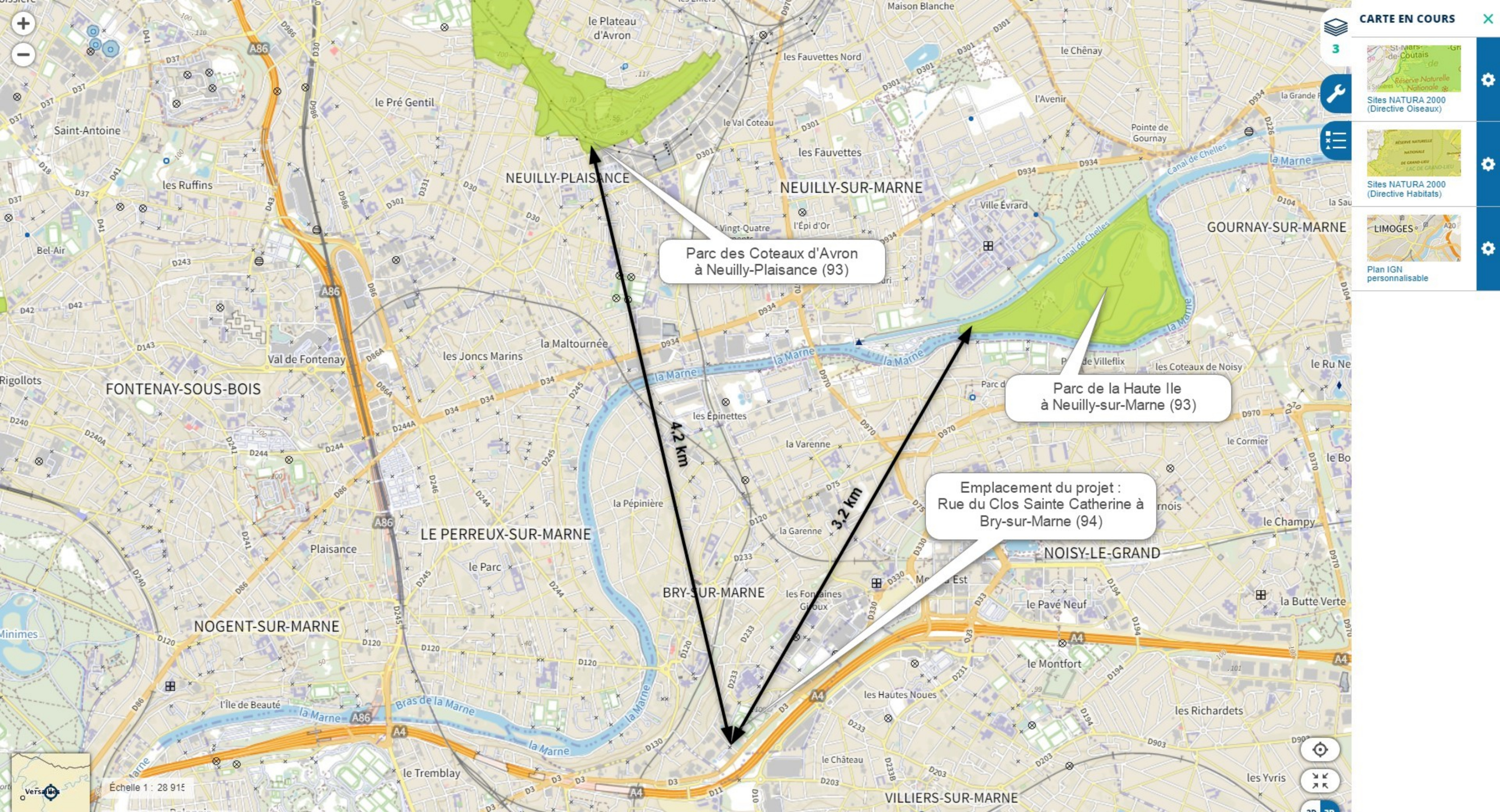
PA4. PLAN DE COMPOSITION D'ENSEMBLE DU PROJET COTE

21-IB001-1_PA_PARKING GYMNASIUM C-DWG

ANNEXE 6

SITUATION DU PROJET PAR RAPPORT AUX SITES NATURA 2000





3

St-Mars-de-Coutais
Réserve Naturelle Nationale
Sites NATURA 2000 (Directive Oiseaux)

RÉSERVE NATURELLE NATIONALE DE GRAND-LIEU
LAC DE GRAND-LIEU
Sites NATURA 2000 (Directive Habitats)

LIMOGES
Plan IGN personnalisable

Parc des Coteaux d'Avron à Neuilly-Plaisance (93)

Parc de la Haute Ile à Neuilly-sur-Marne (93)

Emplacement du projet : Rue du Clos Sainte Catherine à Bry-sur-Marne (94)

4.2 km

3.2 km

