



France
Chaleur
Urbaine

Service public pour faciliter et
accélérer les raccordements
aux réseaux de chaleur



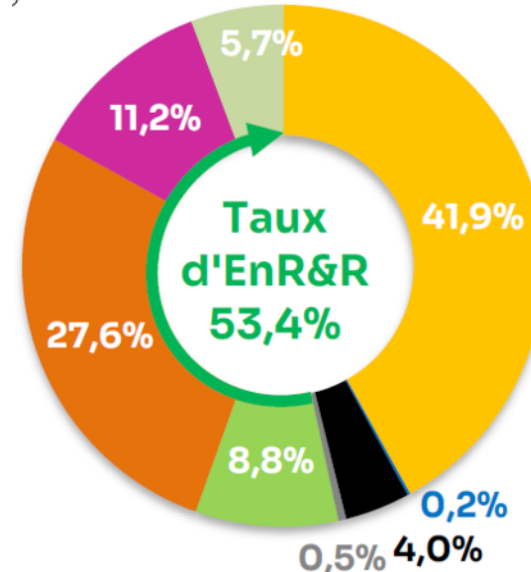
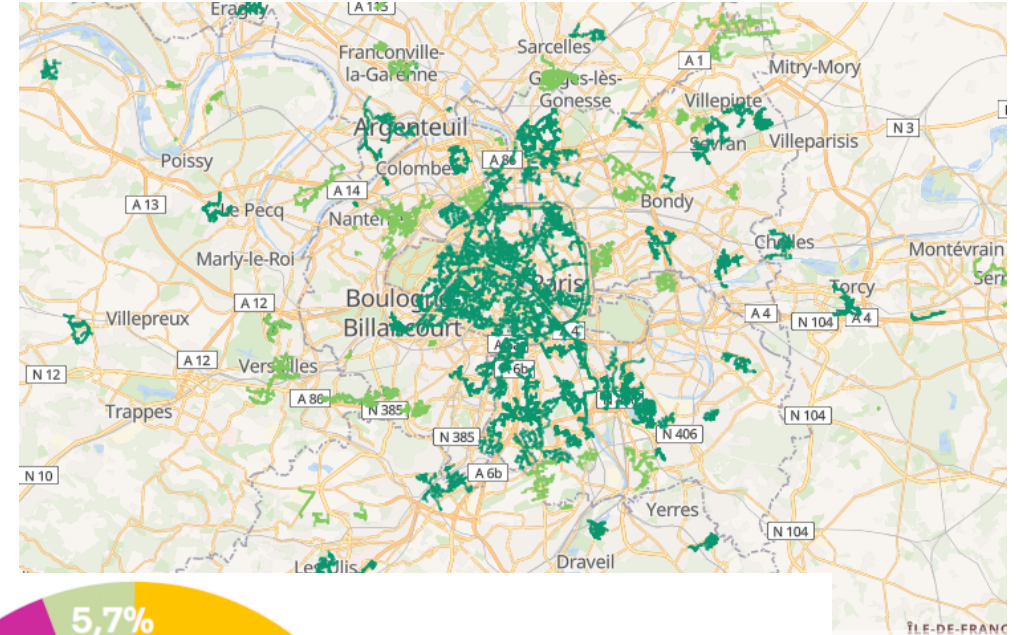
GOVERNEMENT

*Liberté
Égalité
Fraternité*



Un fort potentiel francilien

- **118 réseaux de chaleur** alimentent **1,1 million d'équivalent-logements**
- **46 % de la chaleur livrée** par des réseaux au niveau national
- un **taux d'énergies renouvelables moyen de 53 %**
- **1 million d'équivalent-logements supplémentaires** pourraient être raccordés aux réseaux existants



Gaz Naturel
Fioul
Charbon
Autres non-ENR&R
Biomasse
UVE
Géothermie
Autres EnR&R

→ une des priorités du SRCAE



France Chaleur Urbaine



Une start-up d'État pour contribuer au développement des réseaux de chaleur, en étant à l'écoute des attentes et besoins des différentes parties prenantes

(copropriétaires, bailleurs, bureaux d'études, groupes tertiaires, collectivités, exploitants...)

Les missions de France Chaleur Urbaine



PROMOUVOIR

Faire connaître les réseaux de chaleur au plus grand nombre



METTRE EN LIEN

Mettre en relation prospects et gestionnaires des réseaux de chaleur



INFORMER

Centraliser de l'information et des données sur les réseaux de chaleur



OUTILLER

Mettre des outils à disposition de l'ensemble des parties prenantes





Nos outils phares

Test de listes d'adresses

Pour tout gestionnaire d'un parc de bâtiments (bailleur, syndic, energy manager...)

Vous souhaitez tester un grand nombre d'adresses pour identifier des bâtiments proches des réseaux de chaleur ? Rien de plus simple !

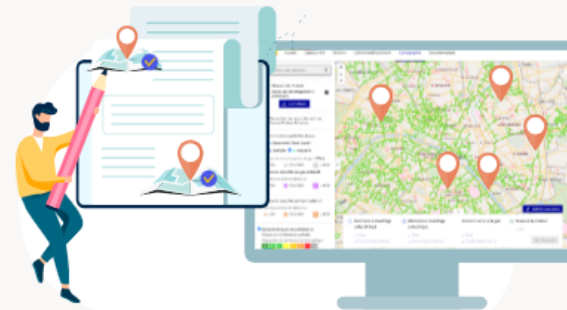
- 1 Téléchargez votre fichier (une ligne par adresse)
- 2 Renseignez votre email
- 3 Recevez en quelques minutes par mail le résultat de votre test
- 4 Visualisez l'ensemble des adresses testées sur notre cartographie

Choisissez un fichier .txt ou .csv (une adresse par ligne) :

Aucun fichier choisi

Email : *

Vous pourrez ensuite sélectionner dans la liste des adresses celles pour lesquelles vous souhaitez être mis en relation par France Chaleur Urbaine avec le(s) gestionnaire(s) des réseaux de chaleur.



154 000 adresses testées depuis décembre 2022 ! (échelle nationale)



Nos outils phares



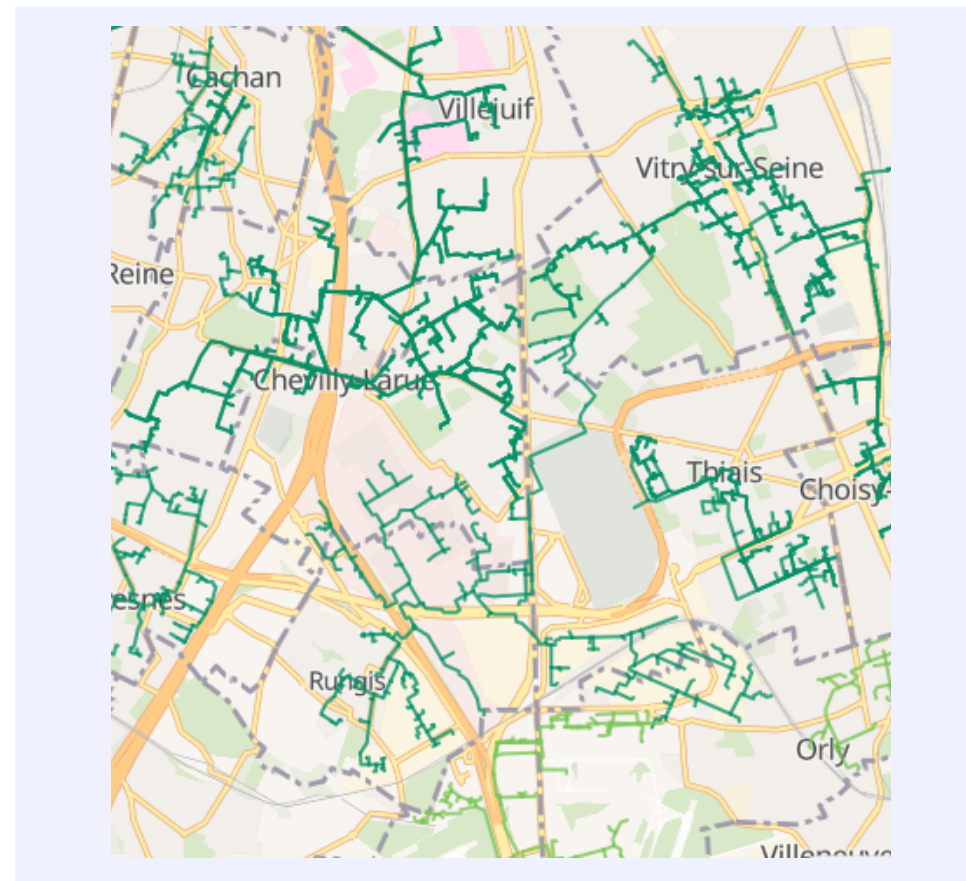
Une cartographie interactive

Riche en données...

- ✓ Les tracés de la quasi totalité des réseaux franciliens
- ✓ L'identification des réseaux classés, un certain nombre de périmètres de développement prioritaire
- ✓ Des informations par réseau : identifiant, gestionnaire, taux ENR, contenu CO2

... et en fonctionnalités

- ✓ Filtres sur les consommations et bâtiments, pour faire ressortir les plus gros potentiels
- ✓ Export de données sur une zone définie par l'utilisateur
- ✓ Calculs de densité thermique linéaire



<https://france-chaleur-urbaine.beta.gouv.fr/>

Nous contacter :

france-chaleur-urbaine@developpement-durable.gouv.fr

France Chaleur Urbaine est une start-up d'État financée par la Direction interministérielle du numérique au titre de France Relance, par la Direction générale de l'énergie et du climat du Ministère de la transition énergétique, par l'ADEME et par la Direction régionale et interdépartementale de l'environnement, de l'aménagement et des transports d'Ile-de-France.



**Financé par
l'Union européenne**
NextGenerationEU