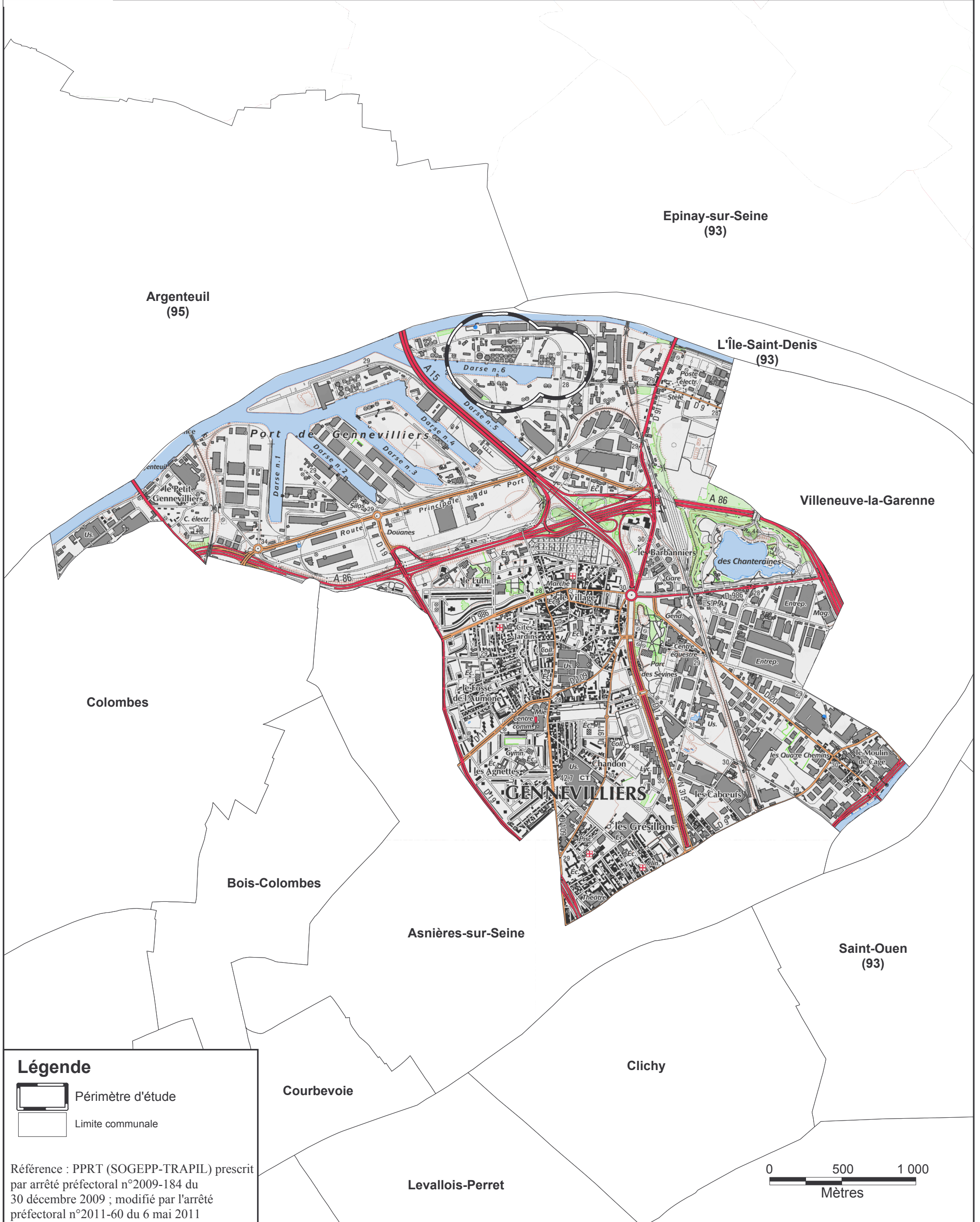




# Périmètre d'étude du Plan de Prévention des Risques Technologiques (PPRT) des dépôts pétroliers SOGEPP et TRAPIL




### Légende

-  Périmètre d'étude
-  Limite communale

Référence : PPRT (SOGEPP-TRAPIL) prescrit par arrêté préfectoral n°2009-184 du 30 décembre 2009 ; modifié par l'arrêté préfectoral n°2011-60 du 6 mai 2011

Fond de plan : STIIC (2010)  
BD TOPO - © IGN 2010  
Scan 25 - © IGN 2010



Echelle : 1 / 25 000

**GENNEVILLIERS**