




UH de la Seine du confluent de la Mauldre (exclu) au confluent de l'Epte (exclu), ses masses d'eau et leurs bassins versants

Édité le 23 octobre 2019

- Legende**
-  Communes
 -  Unites Hydrographiques
 -  Bassin versant lié à la masse d'eau

Échelle : 1:153614
 Système de coordonnées : RGF93 / Lambert-93
 Sources : SANDRE - IRSTEA - IGN - DRIEE
 Carte non contractuelle



PRÉFET
 DE LA RÉGION
 D'ÎLE-DE-FRANCE

Direction Régionale et Interdépartementale
 de l'Environnement et de l'Énergie

