




**UH de L'Yerres du confluent du Ru du Cornillot (exclu) au confluent de la Seine (exclu), ses masses d'eau et leurs bassins versants**

Édité le 23 octobre 2019

- Legende**
-  Communes
  -  Unites Hydrographiques
  -  Bassin versant lié à la masse d'eau

Échelle : 1:81409  
 Système de coordonnées : RGF93 / Lambert-93  
 Sources : SANDRE - IRSTEA - IGN - DRIEE  
 Carte non contractuelle



Direction Régionale et Interdépartementale de l'Environnement et de l'Énergie