




# UH de ruisseau de Faverolles, ses masses d'eau et leurs bassins versants

Édité le 23 octobre 2019

- Legende**
-  Communes
  -  Unites Hydrographiques
  -  Bassin versant lié à la masse d'eau

Échelle : 1:110589  
 Système de coordonnées : RGF93 / Lambert-93  
 Sources : SANDRE - IRSTEA - IGN - DRIEE  
 Carte non contractuelle



PRÉFET  
 DE LA RÉGION  
 D'ÎLE-DE-FRANCE

Direction Régionale et Interdépartementale de l'Environnement et de l'Énergie

