




# UH de ru de la planchette, ses masses d'eau et leurs bassins versants

Édité le 23 octobre 2019

## Legende

-  Communes
-  Unites Hydrographiques
-  Bassin versant lié à la masse d'eau

Échelle : 1:85331  
Système de coordonnées : RGF93 / Lambert-93  
Sources : SANDRE - IRSTEA - IGN - DRIEE  
Carte non contractuelle



PRÉFET  
DE LA RÉGION  
D'ÎLE-DE-FRANCE

Direction Régionale et Interdépartementale  
de l'Environnement et de l'Énergie

