




UH de ru de fontenay, ses masses d'eau et leurs bassins versants

Édité le 23 octobre 2019

Legende

-  Communes
-  Unites Hydrographiques
-  Bassin versant lié à la masse d'eau

Échelle : 1:55094
Système de coordonnées : RGF93 / Lambert-93
Sources : SANDRE - IRSTEA - IGN - DRIEE
Carte non contractuelle



Direction Régionale et Interdépartementale de l'Environnement et de l'Énergie