




UH de ru de presles, ses masses d'eau et leurs bassins versants

Édité le 23 octobre 2019

- Legende**
-  Communes
 -  Unites Hydrographiques
 -  Bassin versant lié à la masse d'eau

Échelle : 1:76503
 Système de coordonnées : RGF93 / Lambert-93
 Sources : SANDRE - IRSTEA - IGN - DRIEE
 Carte non contractuelle



PRÉFET DE LA RÉGION D'ÎLE-DE-FRANCE

Direction Régionale et Interdépartementale de l'Environnement et de l'Énergie