




# UH de la Juine du confluent de la Chalouette (exclu) au confluent de l'Essonne (exclu), ses masses d'eau et leurs bassins versants

Édité le 23 octobre 2019

- Legende**
-  Communes
  -  Unites Hydrographiques
  -  Bassin versant lié à la masse d'eau

Échelle : 1:131823  
 Système de coordonnées : RGF93 / Lambert-93  
 Sources : SANDRE - IRSTEA - IGN - DRIEE  
 Carte non contractuelle



Direction Régionale et Interdépartementale de l'Environnement et de l'Énergie

