


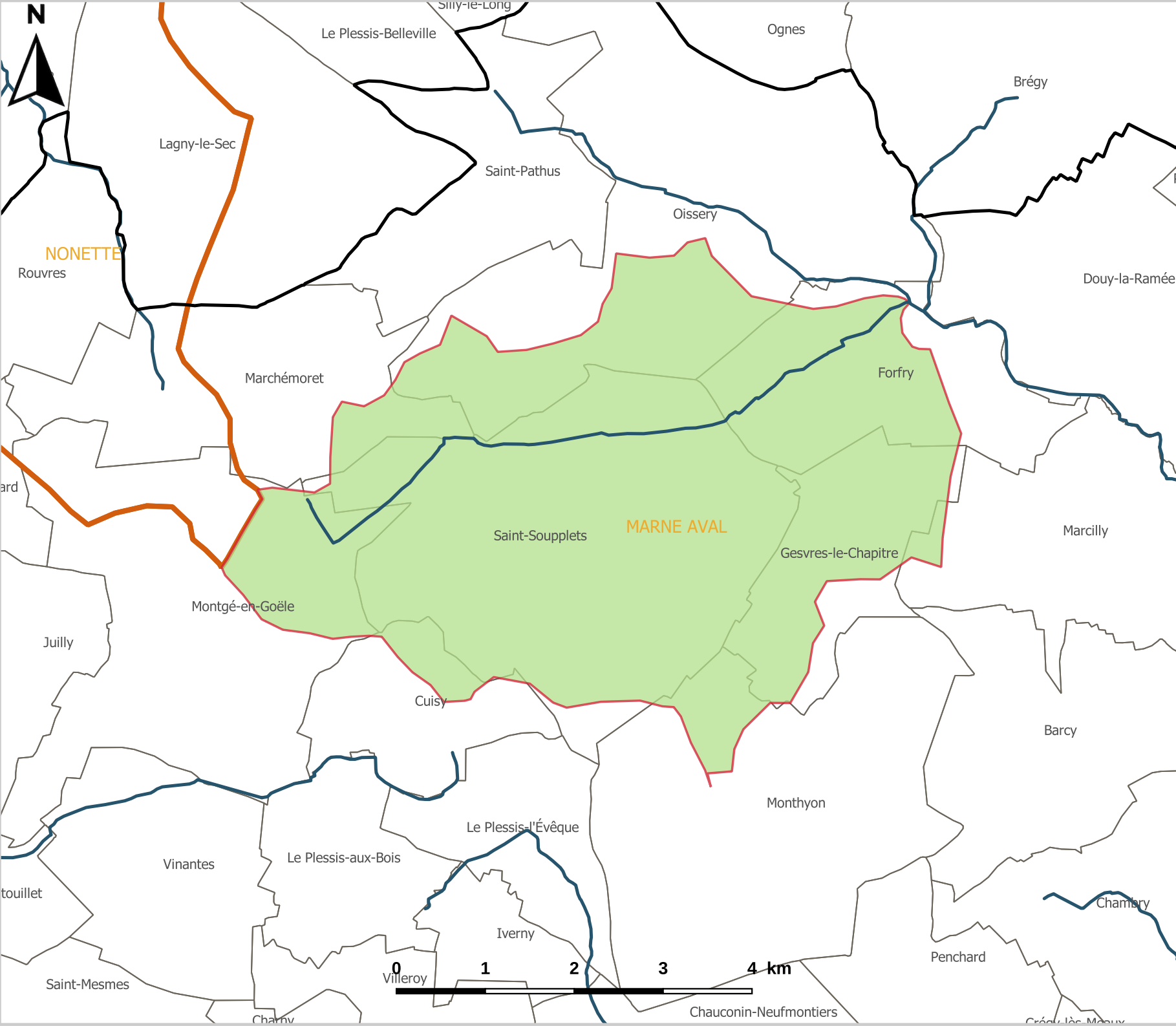


UH de ru des avernes, ses masses d'eau et leurs bassins versants

Édité le 23 octobre 2019

Legende

-  Communes
-  Unites Hydrographiques
-  Bassin versant lié à la masse d'eau



Échelle : 1:54954
Système de coordonnées :
RGF93 / Lambert-93
Sources : SANDRE - IRSTEA -
IGN - DRIEE
Carte non contractuelle



PRÉFET
DE LA RÉGION
D'ÎLE-DE-FRANCE

Direction Régionale et Interdépartementale
de l'Environnement et de l'Énergie