




# UH de la Rabette, ses masses d'eau et leurs bassins versants

Édité le 23 octobre 2019

## Legende

-  Communes
-  Unites Hydrographiques
-  Bassin versant lié à la masse d'eau

Échelle : 1:67503  
Système de coordonnées :  
RGF93 / Lambert-93  
Sources : SANDRE - IRSTEA -  
IGN - DRIEE  
Carte non contractuelle



Direction Régionale et Interdépartementale de l'Environnement et de l'Énergie

