




UH de L'Yvette du confluent de la Mérantaise (exclu) au confluent de l'Orge (exclu), ses masses d'eau et leurs bassins versants

Édité le 23 octobre 2019

- Legende**
-  Communes
 -  Unites Hydrographiques
 -  Bassin versant lié à la masse d'eau

Échelle : 1:109322
 Système de coordonnées : RGF93 / Lambert-93
 Sources : SANDRE - IRSTEA - IGN - DRIEE
 Carte non contractuelle



Direction Régionale et Interdépartementale de l'Environnement et de l'Énergie