










Occupation du sol sur la Voulzie de sa source à la confluence de la Seine (exclu)

Édité le 23 octobre 2019

Légende

-  Masse d'eau observée
-  Unité hydrographique
-  Station qualité de l'eau
- Occupation du sol**
-  Forêt ou milieu naturel
-  Agricole
-  Eau
-  Dominante habitation
-  Dominante activité
-  Transports, Equipements, espaces artificialisés autres

Échelle : 1:122070
 Système de coordonnées : RGF93 / Lambert-93
 Sources : MOS 2017 - SANDRE - IRSTEA - DRIEE



PRÉFET
 DE LA RÉGION
 D'ILE-DE-FRANCE

Direction Régionale et Interdépartementale
 de l'Environnement et de l'Énergie

