




# Occupation du sol sur L'Auxence de sa source au confluent de la Seine (exclu)

Édité le 23 octobre 2019

## Légende

-  Masse d'eau observée
-  Unité hydrographique
-  Station qualité de l'eau

## Occupation du sol

-  Forêt ou milieu naturel
-  Agricole
-  Eau
-  Dominante habitation
-  Dominante activité
-  Transports, Equipements, espaces artificialisés autres

Échelle : 1:82345  
 Système de coordonnées : RGF93 / Lambert-93  
 Sources : MOS 2017 - SANDRE - IRSTEA - DRIEE



PRÉFET  
 DE LA RÉGION  
 D'ÎLE-DE-FRANCE

Direction Régionale et Interdépartementale  
 de l'Environnement et de l'Énergie

