




Occupation du sol sur L'Oeuf de sa source au confluent de la Rimarde (exclu)

Édité le 23 octobre 2019

Légende

-  Masse d'eau observée
-  Unité hydrographique
-  Station qualité de l'eau

Occupation du sol

-  Forêt ou milieu naturel
-  Agricole
-  Eau
-  Dominante habitation
-  Dominante activité
-  Transports, Equipements, espaces artificialisés autres

Échelle : 1:124837
 Système de coordonnées : RGF93 / Lambert-93
 Sources : MOS 2017 - SANDRE - IRSTEA - DRIEE



PRÉFET
 DE LA RÉGION
 D'ILE-DE-FRANCE

Direction Régionale et Interdépartementale
 de l'Environnement et de l'Énergie