


Circonstances des accidents




75,5 %

des accidents ont eu lieu avec des conditions atmosphériques normales (sans pluie, neige...).

75,11 %

des accidents ont eu lieu sur une route sèche.



67 %

des accidents ont eu lieu de jour.

22 %

des accidents ont eu lieu de nuit avec un éclairage public allumé.



La répartition des accidents selon le jour de la semaine

Les accidents se produisent le plus souvent le **mardi**
6,8 accidents/ jour

et le **jeudi**
7,5 accidents/ jour

Âge et catégories des tués en 2020 et comparatif avec 2019

19 personnes ont été tuées dans le Val-de-Marne durant l'année 2020, soit 8 de moins qu'en 2019. Parmi eux, 7 piétons et 10 utilisateurs de deux-roues motorisés sont décédés contre 8 piétons et 14 (2RM) en 2019. Les tranches d'âge les plus touchées sont celles des 25-44 ans et des 45-64 ans (58 % des tués).

| | 0 - 14 ans | 15 - 24 ans | 25 - 44 ans | 45 - 64 ans | 65 ans et plus | Âge indéterminé | Total 2020 | Différence 2020 / 2019 |
|-------------------------------|------------|-------------|-------------|-------------|----------------|-----------------|------------|------------------------|
| | 1 | - | 1 | 3 | 1 | 1 | 7 | -1 |
| | - | - | - | - | - | - | 0 | = |
| | - | 3 | 4 | 3 | - | - | 10 | -4 |
| | - | 1 | - | - | 1 | - | 2 | -3 |
| | - | - | - | - | - | - | 0 | = |
| Total 2020 | 1 | 4 | 5 | 6 | 2 | 1 | 19 | |
| Différence 2020 / 2019 | +1 | -2 | -8 | +2 | -2 | +1 | | -8 |

Source : Fiche Baac

SÉCURITÉ ROUTIÈRE
VIVRE, ENSEMBLE.

Direction régionale et interdépartementale de l'Environnement, de l'Aménagement et des Transports d'Île-de-France

Service Sécurité des Transports et des Véhicules
Observatoire Départemental de Sécurité Routière
Val-de-Marne

21/23 rue Miollis
75732 Paris cedex 15
Tél. 01 40 61 80 80

Accidents corporels de la circulation routière

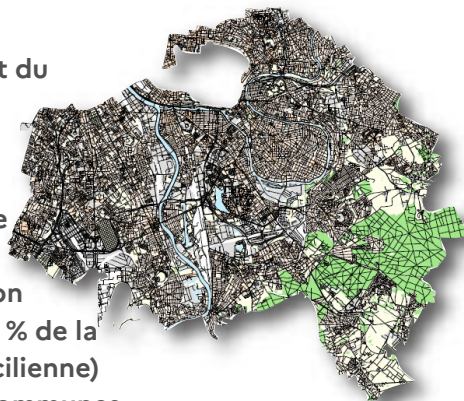
Bilan 2020

Val-de-Marne



Caractéristiques du département

Le département du Val-de-Marne s'étend sur 245 km² (2 % du territoire francilien) et compte 1,4 million d'habitants (11,4 % de la population francilienne) répartis sur 47 communes. C'est le territoire le moins peuplé de la petite couronne.



Le réseau routier se compose d'autoroutes (52 km), de portions de routes nationales (27 km), de routes départementales (près de 422 km) et de près de 2 000 km de voies communales.

Les accidents, personnes tuées et blessés en 2020

Année atypique : période de confinement et de couvre-feu



Évolution dans le Val-de-Marne :

- 19,3 % d'accidents
- 29,6 % de personnes tuées
- 22,0 % de blessés

Évolution en Île-de-France :

- 18,4 % d'accidents
- 6,7 % de personnes tuées
- 19,9 % de blessés

Évolution en France :


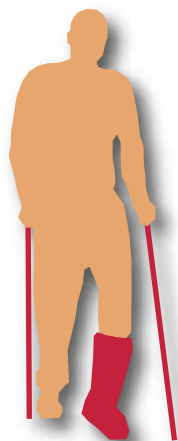
- 19,4 % d'accidents
- 21,7 % de personnes tuées
- 20,8 % de blessés

Évolution du nombre d'accidents entre 2016 et 2020



Après une stagnation, le nombre annuel d'accidents connaît une baisse significative liée à la pandémie de la Covid-19.

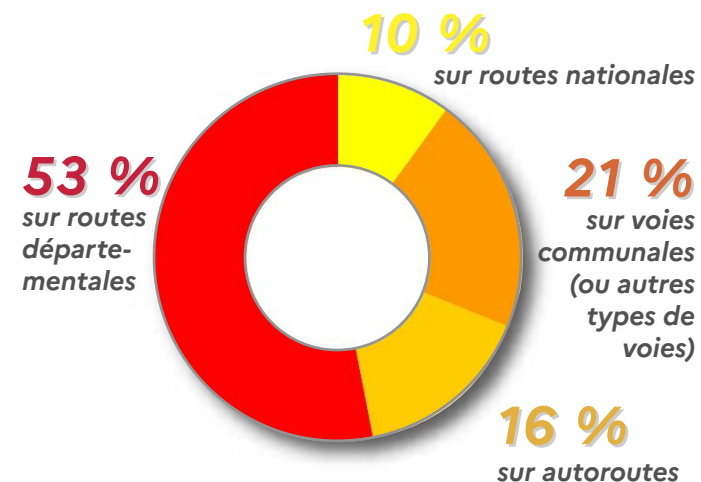
Évolution du nombre de blessés entre 2016 et 2020



Le nombre annuel de blessés dans le Val-de-Marne affiche une tendance baissière accentuée par la crise sanitaire.

Localisation des accidents selon le type de réseau

Les 2 162 accidents se sont produits :



84 % des accidents se sont produits en agglomération.

Les conflits entre types de véhicules

