

## ZAC Bédier-Oudiné

en cours de réalisation

Création approuvée par le Conseil de Paris des 9, 10, 11, 12 et 13 décembre 2019

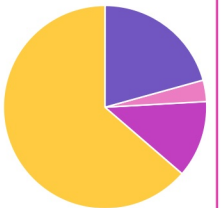
Dossier de réalisation approuvé par le Conseil de Paris des 9, 10, 11, 12 et 13 décembre 2019

Aménageur : SEMAPA

Surface : 179 ha

### Programme de construction :

- 35 400 m<sup>2</sup> de logements
- 6 800 m<sup>2</sup> d'équipements collectifs et de services publics
- 1 890 m<sup>2</sup> d'activités commerciales
- 0 m<sup>2</sup> d'activités du secteur secondaire\*
- 11 510 m<sup>2</sup> de bureaux
- 0 m<sup>2</sup> d'activités hôtelières

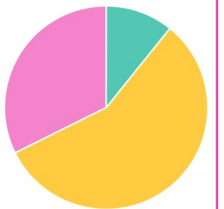


\* industrie, artisanat, entrepôts et espaces logistiques

Total : 55 600 m<sup>2</sup>

### Nombre de logements programmés :

- 225 logements libres
- 396 logements locatifs sociaux
- 75 logements intermédiaires\*\*

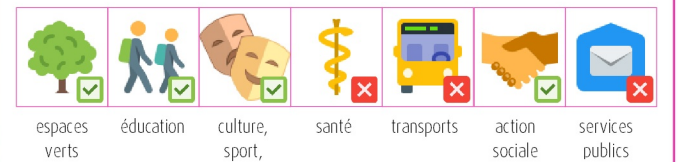


Total : 696 logts

dont 200 logements étudiants

\*\* au sens de l'ordonnance n°2014-159 du 20 février 2014

### Équipements prévus (identifiés) :



Réalisation : DRIEA IF/UD 75/SADCT/PECT, 8 janv. 2020.  
Sources : données ZAC DRIEA IF/UD 75, actualité 1<sup>er</sup> janv. 2020. Le périmètre de la ZAC et les informations sur son programme sont issus des délibérations relatives à la ZAC et/ou de leurs documents annexés (date de référence pour la ZAC considérée : 13 déc. 2019). Surfaces exprimées en mètres carrés de surface de plancher.  
Fond de plan : données de référence APUR (Emprise Équipement Espace Vert, Emprise Bâtie, Voie Ferrée, Plan d'Eau, Ilot Physique, Arrondissement et Commune) disponibles sous licence ODBL sur [opendata.apur.org](http://opendata.apur.org), Ville de Paris (Tronçon de Voie, Voie) disponibles sous licence ODBL sur [opendata.paris.fr](http://opendata.paris.fr), IGN/BDTopo (Cours d'eau) et STIF (Tracé du réseau, Station et Station généralisée) disponibles sous licence ouverte sur [opendata.stif.info](http://opendata.stif.info).

