

# ZAC Chapelle Charbon 1ère phase en cours de réalisation

Création approuvée par le Conseil de Paris des 2, 3, 4 et 5 juillet 2018

Dossier de réalisation approuvé par le Conseil de Paris des 2, 3, 4 et 5 juillet 2018

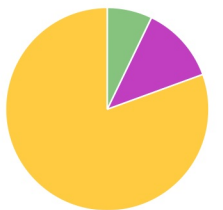
**Aménageur :** SPL Paris & Métropole Aménagement

**Surface :** 8,9 ha

**Programme de construction :**

- 28 200 m<sup>2</sup> de logements
- 4 300 m<sup>2</sup> d'équipements collectifs et de services publics
- 2 500 m<sup>2</sup> d'activités

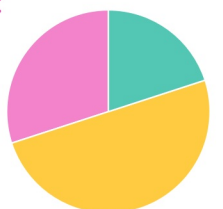
**Total :** 35 000 m<sup>2</sup>



**Nombre de logements programmés :**

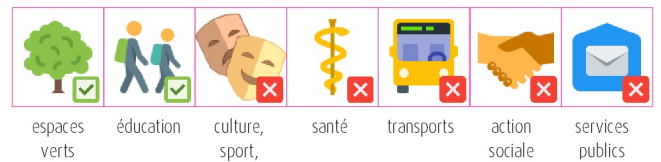
- 135 logements libres
- 225 logements locatifs sociaux
- 90 logements intermédiaires\*\*

**Total :** 450 logts



\*\* au sens de l'ordonnance n°2014-159 du 20 février 2014

**Équipements prévus (identifiés) :**



Réalisation : DRIEA IF/UD 75/SADCT/PECT, 8 janv. 2020.  
Sources : données ZAC DRIEA IF/UD 75, actualité 1er janv. 2020. Le périmètre de la ZAC et les informations sur son programme sont issus des délibérations relatives à la ZAC et/ou de leurs documents annexés (date de référence pour la ZAC considérée : 5 juil. 2018). Surfaces exprimées en mètres carrés de surface de plancher.  
Fond de plan : données de référence APUR (Emprise Équipement Espace Vert, Emprise Bâtie, Voie Ferrée, Plan d'Eau, Ilot Physique, Arrondissement et Commune) disponibles sous licence ODbL sur [opendata.apur.org](http://opendata.apur.org), Ville de Paris (Tronçon de Voie, Voie) disponibles sous licence ODbL sur [opendata.paris.fr](http://opendata.paris.fr), IGN/BDTopo (Cours d'eau) et STIF (Tracé du réseau, Station et Station généralisée) disponibles sous licence ouverte sur [opendata.stif.info](http://opendata.stif.info).

