

ZAC Château des Rentiers supprimée

Création approuvée par le Conseil de Paris des 14 et 15 décembre 1987

Dossier de réalisation approuvé par le Conseil de Paris du 11 juillet 1988

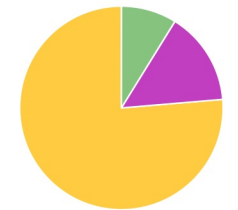
Suppression approuvée par le Conseil de Paris des 25, 26 et 27 septembre 2017

Aménageur : SEMAPA

Surface : 6,9 ha

Programme de construction :

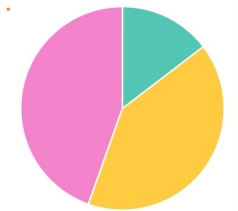
- 82 222 m² de logements
- 15 977 m² d'équipements collectifs et de services publics
- 9 491 m² d'activités



Total : 107 690 m²

Nombre de logements programmés :

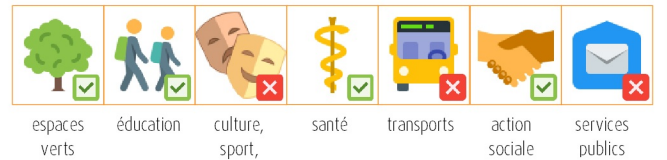
- 421 logements libres
- 386 logements locatifs sociaux
- 138 logements intermédiaires**



Total : 945 logts

** au sens de l'ordonnance n°2014-159 du 20 février 2014

Équipements prévus (identifiés) :



Réalisation : DRIEA IF/UD 75/SADCT/PECT, 8 janv. 2020.
Sources : données ZAC DRIEA IF/UD 75, actualité 1er janv. 2020. Le périmètre de la ZAC et les informations sur son programme sont issus des délibérations relatives à la ZAC et/ou de leurs documents annexés (date de référence pour la ZAC considérée : 27 sept. 2017). Surfaces exprimées en mètres carrés de surface de plancher.
Fond de plan : données de référence APUR (Emprise Équipement Espace Vert, Emprise Bâtie, Voie Ferrée, Plan d'Eau, Ilot Physique, Arrondissement et Commune) disponibles sous licence ODBL sur opendata.apur.org, Ville de Paris (Tronçon de Voie, Voie) disponibles sous licence ODBL sur opendata.paris.fr, IGN/BDTopo (Cours d'eau) et STIF (Tracé du réseau, Station et Station généralisée) disponibles sous licence ouverte sur opendata.stif.info.

