

ZAC Clichy Batignolles

en cours de réalisation

Création approuvée par le Conseil de Paris des 12 et 13 février 2007

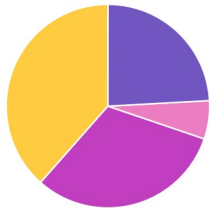
Dossier de réalisation approuvé par le Conseil de Paris des 12 et 13 novembre 2007

Aménageur : SPL Paris & Métropole Aménagement

Surface : 446 ha

Programme de construction :

- 177 000 m² de logements
- 144 000 m² d'équipements collectifs et de services publics
- 28 000 m² d'activités commerciales
- 0 m² d'activités du secteur secondaire*
- 111 000 m² de bureaux
- 0 m² d'activités hôtelières

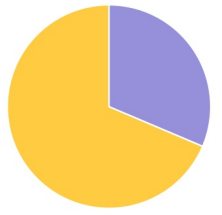


* industrie, artisanat, entrepôts et espaces logistiques

Total : 460 000 m²








Nombre de logements programmés :

- 1 885 logements locatifs sociaux
- 862 logements indifférenciés



Total : 2 747 logts

Équipements prévus (identifiés) :

| | | | | | | |
|---|---|---|---|---|---|---|
|  |  |  |  |  |  |  |
| espaces verts | éducation | culture, sport, cultes | santé | transports | action sociale | services publics |

Réalisation : DRIEA IF/UD 75/SADCT/PECT, 8 janv. 2020.
Sources : données ZAC DRIEA IF/UD 75, actualité 1er janv. 2020. Le périmètre de la ZAC et les informations sur son programme sont issus des délibérations relatives à la ZAC et/ou de leurs documents annexés (date de référence pour la ZAC considérée : 15 oct. 2013). Surfaces exprimées en mètres carrés de surface de plancher.
Fond de plan : données de référence APUR (Emprise Équipement Espace Vert, Emprise Bâtie, Voie Ferrée, Plan d'Eau, Ilot Physique, Arrondissement et Commune) disponibles sous licence ODBL sur opendata.apur.org, Ville de Paris (Tronçon de Voie, Voie) disponibles sous licence ODBL sur opendata.paris.fr, IGN/BDTopo (Cours d'eau) et STIF (Tracé du réseau, Station et Station généralisée) disponibles sous licence ouverte sur opendata.stif.info.

