

ZAC Gare des Mines-Fillettes

en cours de réalisation

Création approuvée par le Conseil de Paris des 9, 10, 11, 12 et 13 décembre 2019

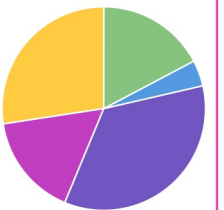
Dossier de réalisation approuvé par le Conseil de Paris des 9, 10, 11, 12 et 13 décembre 2019

Aménageur : SPL Paris & Métropole Aménagement

Surface : 19,8 ha

Programme de construction :

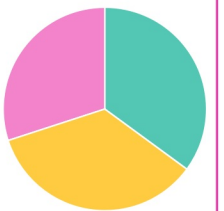
- 41 100 m² de logements
- 24 500 m² d'équipements collectifs et de services publics
- 52 300 m² de bureaux
- 6 200 m² d'activités hôtelières
- 25 900 m² d'activités indifférenciées



Total : 150 000 m²

Nombre de logements programmés :

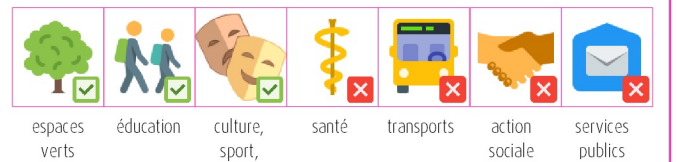
- 225 logements libres
- 262 logements locatifs sociaux
- 263 logements intermédiaires**



Total : 750 logts

** au sens de l'ordonnance n°2014-159 du 20 février 2014

Équipements prévus (identifiés) :



Réalisation : DRIEA IF/UD 75/SADCT/PECT, 8 janv. 2020.
Sources : données ZAC DRIEA IF/UD 75, actualité 1er janv. 2020. Le périmètre de la ZAC et les informations sur son programme sont issus des délibérations relatives à la ZAC et/ou de leurs documents annexés (date de référence pour la ZAC considérée : 13 déc. 2019). Surfaces exprimées en mètres carrés de surface de plancher.
Fond de plan : données de référence APUR (Emprise Équipement Espace Vert, Emprise Bâtie, Voie Ferrée, Plan d'Eau, Ilot Physique, Arrondissement et Commune) disponibles sous licence ODBL sur opendata.apur.org, Ville de Paris (Tronçon de Voie, Voie) disponibles sous licence ODBL sur opendata.paris.fr, IGN/BDTopo (Cours d'eau) et STIF (Tracé du réseau, Station et Station généralisée) disponibles sous licence ouverte sur opendata.stif.info.